



GOBIERNO DEL
PARAGUAY

PARAGUÁI
REKUÁI



MINISTERIO DE
SALUD PÚBLICA Y
BIENESTAR SOCIAL
PARAGUAY

PARAGUÁI
TESÁI HA TEKÓ
PORÁVE
MOTENONDEHA



REGIÓN
SANITARIA
CAAGUAZÚ

UNIDAD EPIDEMIOLÓGICA REGIONAL

ARBOVIROSIS

V REGION SANITARIA – CAAGUAZÚ

SE 25 (16 al 22 de junio de 2024)

Descripción

Este boletín contiene información actualizada de la Situación Epidemiológica de Arbovirosis: Dengue, Zika y Chikungunya.

Los datos presentados, tienen como fuente principal la base nacional de la Vigilancia de Arbovirosis.

Consideraciones

El contenido de este boletín puede modificarse según la dinámica de la vigilancia de las Arbovirosis: Dengue, Chikungunya y Zika.

Las notificaciones de Arbovirosis se definen operacionalmente, en este boletín, a partir de la Resolución N° 0335/2023 "Criterios de definición de casos de arbovirosis: dengue, chikungunya y zika".

Remitirse a este documento oficial para conocer las definiciones epidemiológicas de caso, utilizados en este material.

ELABORADO POR LA UNIDAD EPIDEMIOLOGICA REGIONAL

Epidemiólogo Regional:

Dra. Gabriela Portillo

Correo electrónico:

epi5region@gmail.com

Unidad Epidemiológica Regional: Quinta Región Sanitaria, Caaguazú.

Oficina: Coronel Oviedo.

GRAFICO 1. CURVA DE NOTIFICACIONES DE CHIKUNGUNYA. SE 38/2023 A SE 25 DEL 2024 V REGION SANITARIA-CAAGUAZU

Notificaciones de Chikungunya SE 25/2024

Desde la SE 38/2023 a la SE 25/2024 se acumularon **353** notificaciones de Chikungunya, de las cuales el **0%** corresponden a casos, **35%** a sospechosos y **65%** a descartados

Se observó el pico máximo en la **SE 47 (19 al 25 de noviembre del 2023)** con **399** notificaciones.

En las últimas semanas se observó una tendencia descendente de notificaciones.

Notificaciones= casos de Chikv (confirmados + probables + coinfecciones) + sospechas + descartados

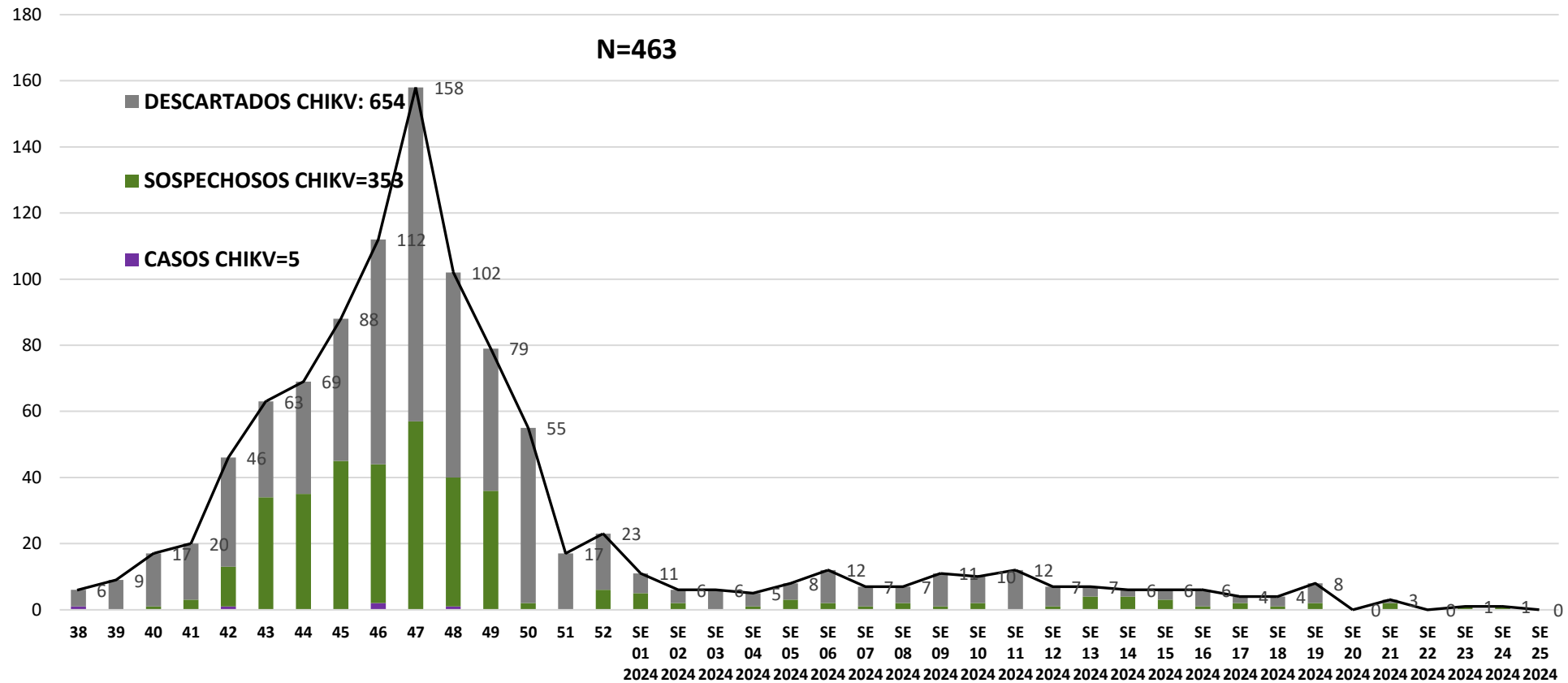


GRAFICO 2. CURVA DE CASOS DE CHIKUNGUNYA. SE 38/2024 A SE 25 DEL 2024 V REGION SANITARIA-CAAGUAZU

Desde la SE 38/2023 a la SE 25/2024 se acumularon **5** casos de Chikungunya, de las cuales **2** fueron confirmados por laboratorio, **3** fueron casos probables y **0** infección

Se observó el pico máximo de casos en la **SE 46** (12 al 18 de noviembre) con **2** casos.

En las últimas semanas se observó un descenso de casos.

Casos = casos de Chikv (confirmados + probables + coinfecciones)

CURVA DE CASOS DE CHIKUNGUNYA. SE 25/2023

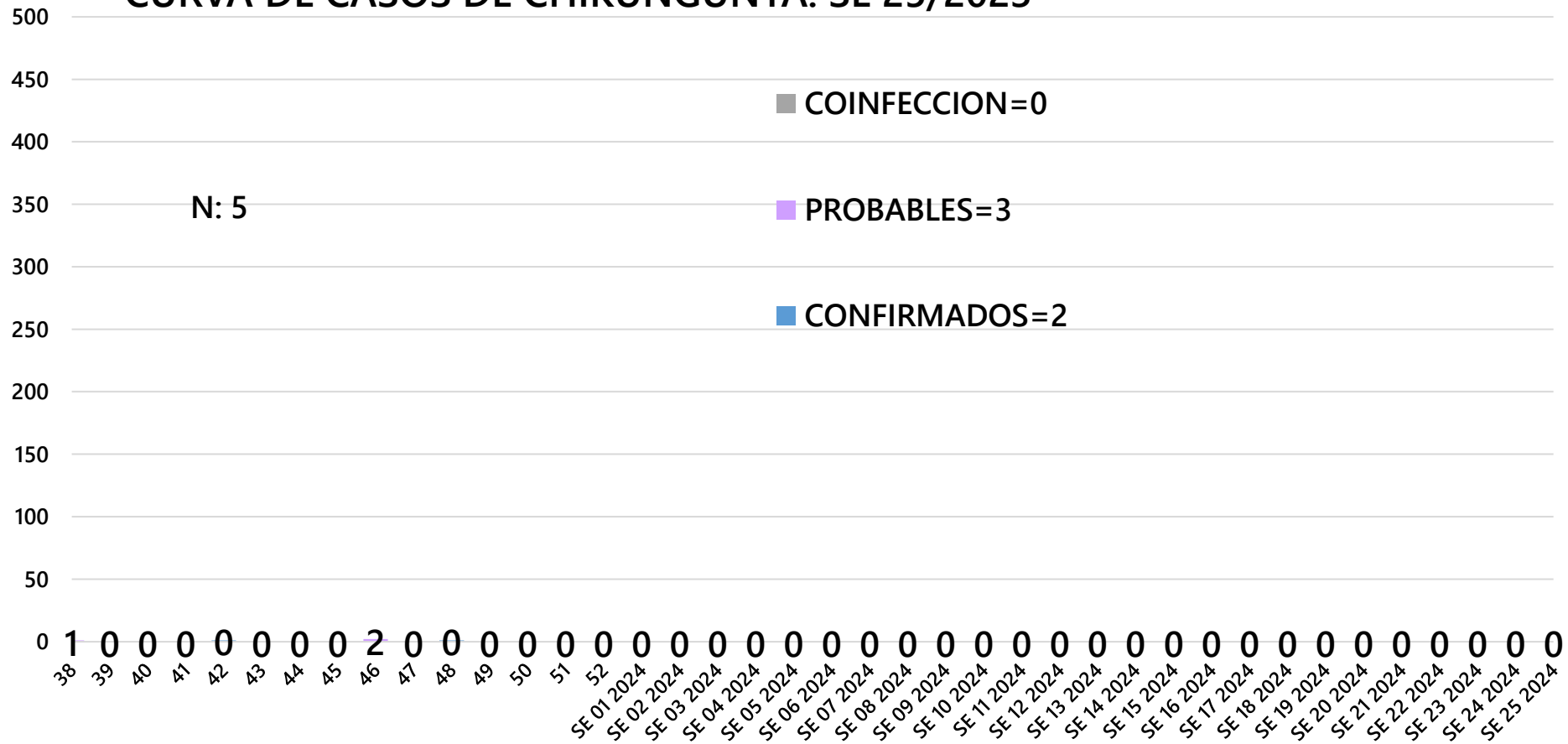




TABLA 1. CASOS ACUMULADOS DE CHIKUNGUNYA, DE LA SE 38/2023 A LA SE 25/2024 POR DISTRITOS DE RESIDENCIA

V REGION SANITARIA-CAAGUAZU

DISTRITOS	CASOS DE CHIKV (CONFI+PROB+COINF)
SAN JOSE DE LOS ARROYOS	1
CORONEL OVIEDO	3
VAQUERIA	0
CAAGUAZU	0
REPATRIACION	0
CECILIO BAEZ	0
SIMON BOLIVAR	0
3 DE FEBRERO	0
CARAYAO	0
R.I. 3 CORRALES	0
RAUL ARSENIO OVIEDO	0
DR. JUAN MANUEL FRUTOS	0
SAN JOAQUIN	0
J EULOGIO ESTIGARRIBIA	0
SANTA ROSA DEL MBUTUY	0
JOSE DOMINGO OCAMPOS	0
TEMPIAPORA	0
LA PASTORA	0
YHU	1
NUEVA LONDRES	0
NUEVA TOLEDO	0
TOTAL	5

En el departamento de Caaguazú los casos de Chikungunya se han concentrado principalmente en el distrito Capital de Coronel Oviedo.

TABLA 2 . CASOS DE CHIKUNGUNYA, DE LAS ULTIMAS 3 SEMANAS POR DISTRITOS DE RESIDENCIA V REGION SANITARIA-CAAGUAZU

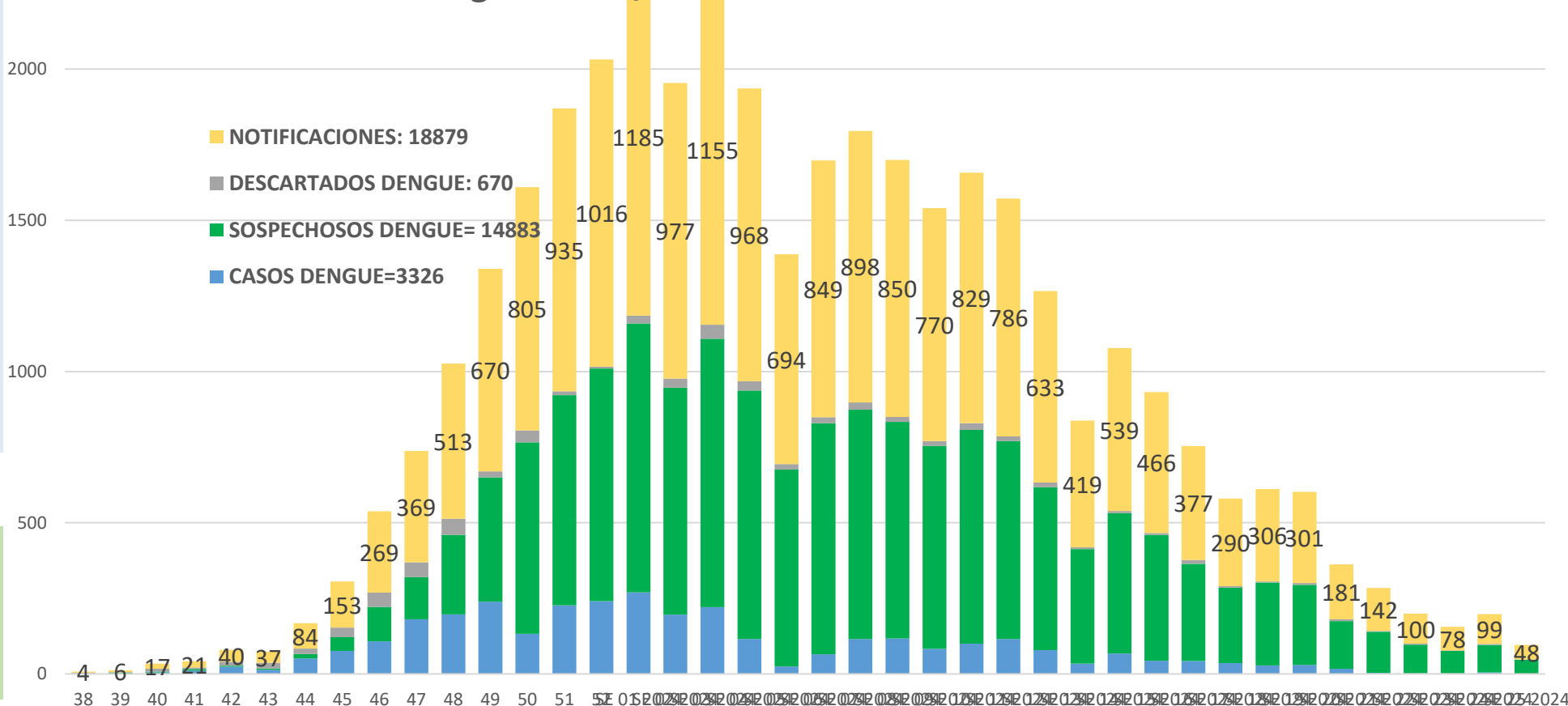
DISTRITOS	NOTIFICACIONES CHIK ULTIMAS 3 SEMANAS	CASOS DE CHIK ULTIMAS 3 SEMANAS
CORONEL OVIEDO	3	0
J EULOGIO ESTIGARRIBIA	0	0
CAAGUAZU	0	0
SAN JOSE DE LOS ARROYOS	1	0
REPATRIACION	0	0
DR. JUAN MANUEL FRUTOS	0	0
YHU	1	0
R.I. 3 CORRALES	0	0
CARAYAO	0	0
VAQUERIA	0	0
RAUL ARSENIO OVIEDO	0	0
CECILIO BAEZ	0	0
SANTA ROSA DEL MBUTUY	0	0
SAN JOAQUIN	0	0
3 DE FEBRERO	0	0
NUEVA LONDRES	0	0
JOSE DOMINGO OCAMPOS	0	0
TEMBIAPORA	0	0
MCAL. FRANCISCO SOLANO LÓPEZ	0	0
LA PASTORA	0	0
NUEVA TOLEDO	0	0
SIMON BOLIVAR	0	0
TOTALES	5	0

Fuente: Unidad Epidemiológica Regional – V Región Sanitaria, Caaguazú

GRAFICO 1. CURVA DE NOTIFICACIONES DE DENGUE. SE 38/2023 AL SE 25 DEL 2024 V REGION SANITARIA-CAAGUAZU

2500

Notificaciones de Dengue. SE 25/2024



Desde la SE 38/2023 a la SE 25 se acumularon **14883** notificaciones de Dengue, de las cuales el **18%** corresponden a casos, **79%** a sospechosos y **4%** a descartados

Se observó el pico máximo en la **SE 01 (31 de diciembre al 06 de enero)** con **1130** notificaciones.

En las últimas semanas se observó una tendencia ascendente de notificaciones.

Notificaciones= casos de Chikv (confirmados + probables + coinfecciones) + sospechas + descartados



GRAFICO 2. CURVA DE CASOS DE DENGUE. SE 38/2023 AL SE 25 DEL 2024 V REGION SANITARIA-CAAGUAZU

Desde la SE 38/2023 al SE 25/2024 se acumularon **3326** casos de Dengue, de las cuales **1261** fueron confirmados por laboratorio, **2065** fueron casos probables y **0** infección

Se observó el pico máximo de casos en la **SE 49** (03 al 09 de diciembre) con **168** casos.

En las últimas semanas se observó un descenso de casos.

Casos = casos de Chikv (confirmados + probables + coinfecciones)

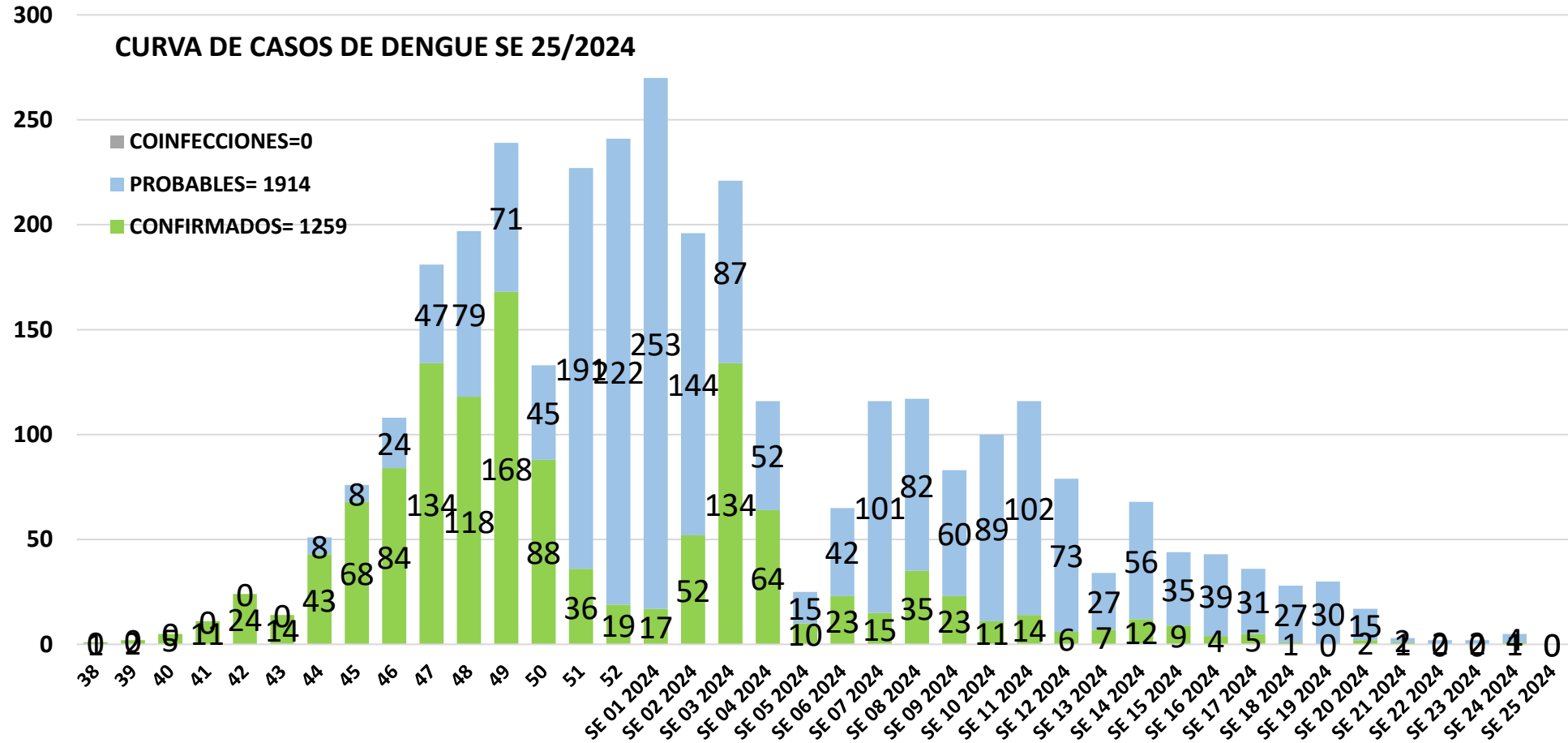


TABLA 4. CASOS DE DENGUE, DE LA SE 38/2023 A LA SE 25 POR DISTRITOS DE RESIDENCIA V REGION SANITARIA-CAAGUAZU

DISTRITOS	CASOS DE DENGUE (CONFI+PROBA+COINFE)
CORONEL OVIEDO	2028
CAAGUAZU	495
SAN JOSE DE LOS ARROYOS	185
CARAYAO	45
NUEVA LONDRES	28
J EULOGIO ESTIGARRIBIA	16
DR. JUAN MANUEL FRUTOS	308
YHU	14
REPATRIACION	38
R.I. 3 CORRALES	31
SANTA ROSA DEL MBUTUY	33
VAQUERIA	14
NUEVA TOLEDO	15
JOSE DOMINGO OCAMPOS	14
SIMON BOLIVAR	12
SAN JOAQUIN	12
RAUL ARSENIO OVIEDO	12
CECILIO BAEZ	4
LA PASTORA	9
MCAL. FRANCISCO SOLANO LÓPEZ	9
TEMPIAPORA	0
3 DE FEBRERO	4
TOTAL	3326

En el departamento de Caaguazú los casos de Dengue se han concentrado principalmente en el distrito de Coronel Oviedo, seguido por el distrito Caaguazú.

**TABLA 5: NOTIFICACIONES Y CASOS DE DENGUE, DE LAS ÚLTIMAS 3 SEMANAS
V REGIÓN SANITARIA-CAAGUAZU**

DISTRITOS	NOTIFICACIONES DENGUE ÚLTIMAS 3 SEMANAS	CASOS DE DENGUE ÚLTIMAS 3 SEMANAS
CORONEL OVIEDO	90	1
CAAGUAZU	31	0
NUEVA LONDRES	1	0
J EULOGIO ESTIGARRIBIA	16	0
SAN JOSE DE LOS ARROYOS	30	0
SIMON BOLIVAR	1	0
CECILIO BAEZ	13	0
LA PASTORA	1	0
DR. JUAN MANUEL FRUTOS	1	0
CARAYAO	14	0
SANTA ROSA DEL MBUTUY	1	0
NUEVA TOLEDO	0	0
YHU	8	0
R.I. 3 CORRALES	0	0
REPATRIACION	8	0
SAN JOAQUIN	2	0
TEMPIAPORA	0	0
JOSE DOMINGO OCAMPOS	3	0
VAQUERIA	0	0
RAUL ARSENIO OVIEDO	3	0
3 DE FEBRERO	0	0
MCAL. FRANCISCO SOLANO LÓPEZ	2	0
TOTAL	225	1

Fuente: Unidad Epidemiológica Regional – V Región Sanitaria, Caaguazú