

BOLETIN SEMANAL

ARBOVIROSIS

IV REGION SANITARIA - GUAIRÁ

SE 38/2023 A SE 26/2024 (del 17 de setiembre de 2023 al 29 de junio de 2024)

Descripción

Este boletín contiene información actualizada de la Situación Epidemiológica de Arbovirosis: Dengue, Zika y Chikungunya.

Los datos presentados, tienen como fuente principal la base nacional de la Vigilancia de Arbovirosis.

Consideraciones

El contenido de este boletín puede modificarse según la dinámica de la vigilancia de las Arbovirosis: Dengue, Chikungunya y Zika.

Las notificaciones de Arbovirosis se definen operacionalmente, en este boletín, a partir de la Resolución N° 335/2023, correspondiente al 29 de junio del año 2023 "Criterios de definición de casos de arbovirosis: dengue, chikungunya y zika y el flujograma de toma de muestra para laboratorio".

Remitirse a este documento oficial para conocer las definiciones epidemiológicas de caso, utilizados en este material.

ELABORADO POR LA UNIDAD EPIDEMIOLOGICA REGIONAL

Epidemiólogo Regional:

Dra. Beatriz Ojeda

Correo electrónico:

epidemiologiaivrs@mspbs.gov.py

Unidad Epidemiológica Regional: Cuarta Región Sanitaria, Guairá.

Oficina: Gral. Duarte & Spezzini, Villarrica

GRÁFICO 1. CURVA DE NOTIFICACIONES DE CHIKUNGUNYA. SE 38/2023 A SE 26/2024 IV REGION SANITARIA - GUAIRÁ

Descripción

Desde la SE 38/2023 a la SE 26/2024 se acumularon 797 notificaciones de Chikungunya, de las cuales el 5%(36/797) corresponden a casos, 69%(553/797) a descartados y 26%(208/797) a sospechosos.

Se observó el pico máximo de en la SE 1 (31 de diciembre al 6 de enero de 2024) con 50 notificaciones. En las últimas semanas se observó una tendencia descendente de notificaciones.

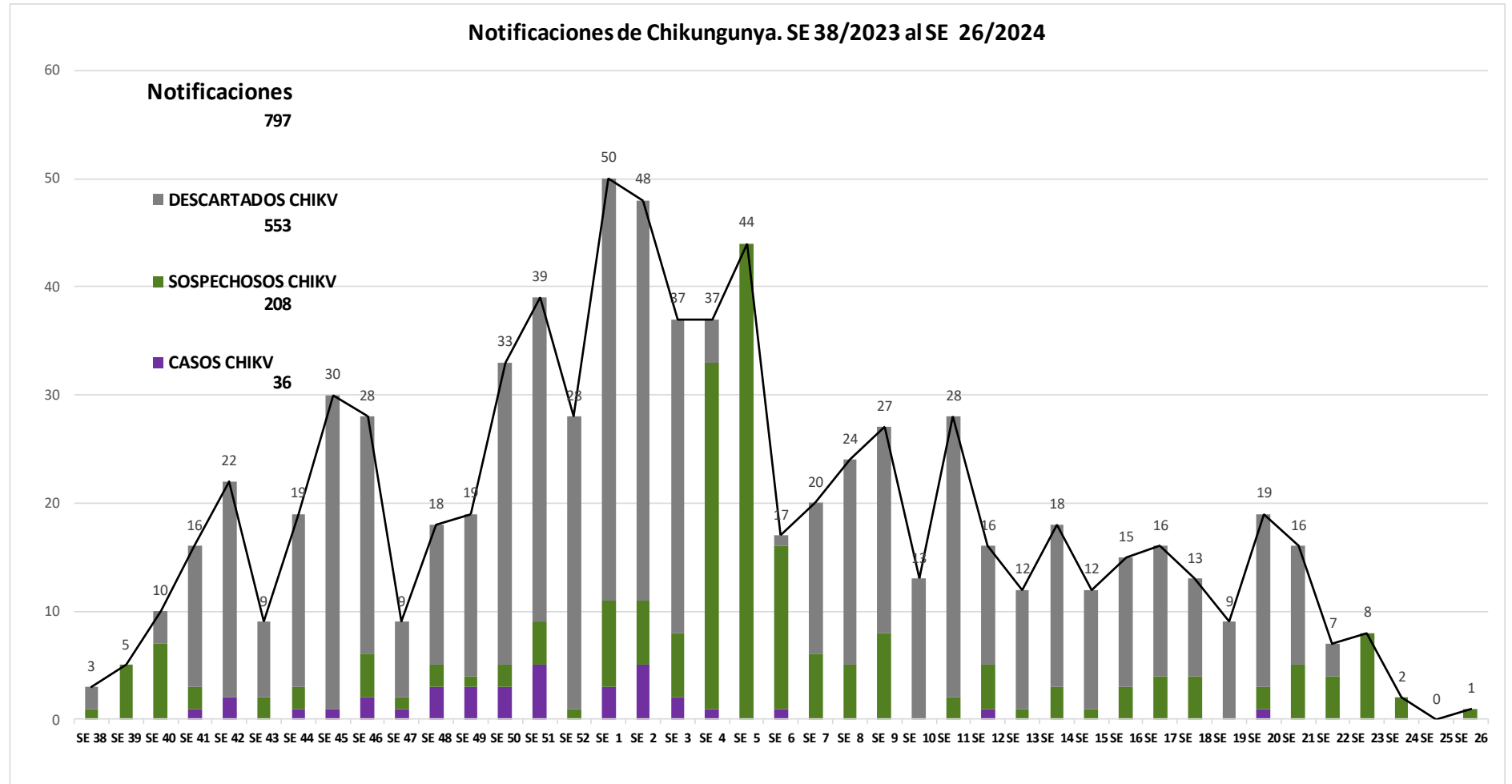


GRÁFICO 2. CURVA DE CASOS DE CHIKUNGUNYA. SE 38/2023 A SE 26/2024 IV REGION SANITARIA - GUAIRÁ

Descripción

Desde la SE 38/2023 a la SE 26/2024 se acumularon 36 casos de Chikungunya, de las cuales el 94%(34/36) corresponden a casos confirmados y 6%(2/36) a probables.

Se observó el pico máximo de en la SE 51 (17 al 23 de diciembre de 2023) con 5 Casos y SE 2 (7 al 13 de enero de 2024) con 5 Casos. Sin casos confirmados en las últimas 3 semanas.

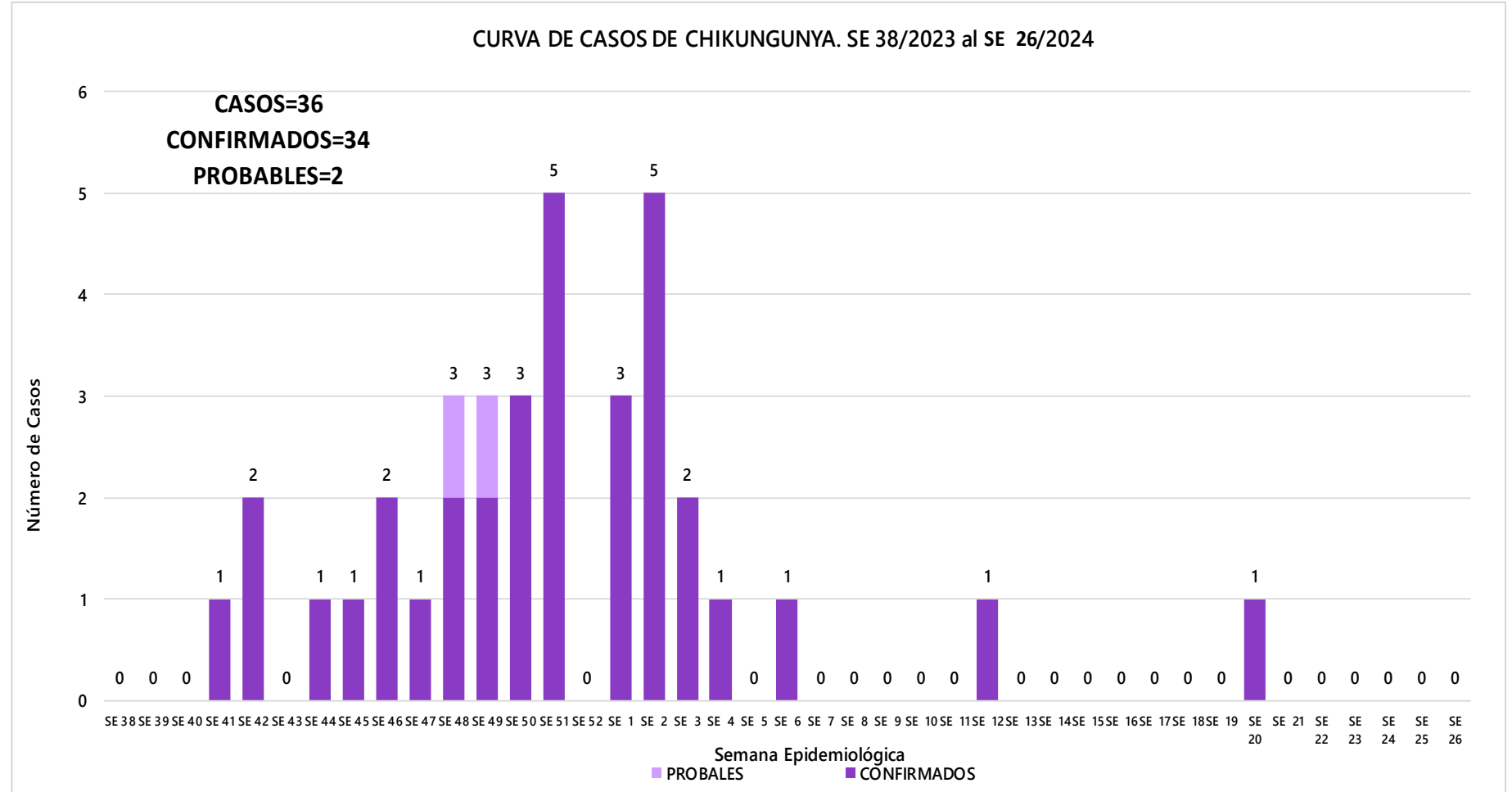


TABLA 1. CASOS ACUMULADOS DE CHIKUNGUNYA, DE LA SE 38/2023 A SE 26/2024 POR DISTRITOS DE RESIDENCIA. IV REGION SANITARIA - GUAIRÁ

Descripción

El distrito con mayor proporción de casos es Villarrica 69%(24/35) de los casos, seguido de Mbocayaty 9%(3/35), Iturbe 6%(2/35) , Mauricio José Troche 3%(1/35) y los demás distritos en menor medida.

BARRIOS O DISTRITOS	CASOS DE CHIKV	TOTALES
VILLARRICA	24	588
MBOCAYATY	3	18
ITURBE	2	7
MAURICIO JOSE TROCHE	1	12
COLONIA INDEPENDENCIA	1	14
TEBICUARY	1	5
ITAPE	1	33
FELIX PEREZ CARDOZO	1	30
SAN SALVADOR	1	3
YATAITY	0	14
CORONEL MARTINEZ	0	13
BORJA	0	11
JOSE FASSARDI	0	8
PASO YOBAI	0	8
NATALICIO TALAVERA	0	4
GENERAL EUGENIO A. GARAY	0	11
ÑUMI	0	12
DR. BOTTRELL	0	2
TOTALES	35	793

TABLA 2 . CASOS DE CHIKUNGUNYA, DE LAS ULTIMAS 3 SEMANAS 24, 25, 26/2024 POR DISTRITOS Y BARRIOS DE RESIDENCIA . IV REGION SANITARIA - GUAIRÁ

Descripción

En las últimas 3 semanas se registraron 3 notificaciones de Chikungunya, procedentes de Itape(2), Colonia Independencia(1).

Sin casos en las últimas tres semanas.

DISTRITOS	BARRIOS	NOTIFICACIONES CHIK ULTIMAS 3 SEMANAS	CASOS DE CHIK ULTIMAS 3 SEMANAS
ITAPE	CORAZON DE JESUS	1	0
ITAPE	INMACULADA CONCEPCIÓN	1	0
COLONIA INDEPENDENCIA	CAMPITO	1	0
TOTALES		3	0

GRÁFICO 3. CURVA DE NOTIFICACIONES DE DENGUE. SE 38/2023 A SE 26/2024 IV REGION SANITARIA -GUAIRÁ

Descripción

Desde la SE 38/2023 a la SE 26/2024 se acumularon 13744 notificaciones de Dengue, de las cuales el 26%(3605/13744) corresponden a casos, 64%(8790/13744) a sospechosos y 10%(1349/13744) a descartados.

Se observó el pico máximo de en la SE 6 (del 4 al 10 de febrero de 2024) con 829 notificaciones.

En las últimas semanas se observó un descenso de las notificaciones.

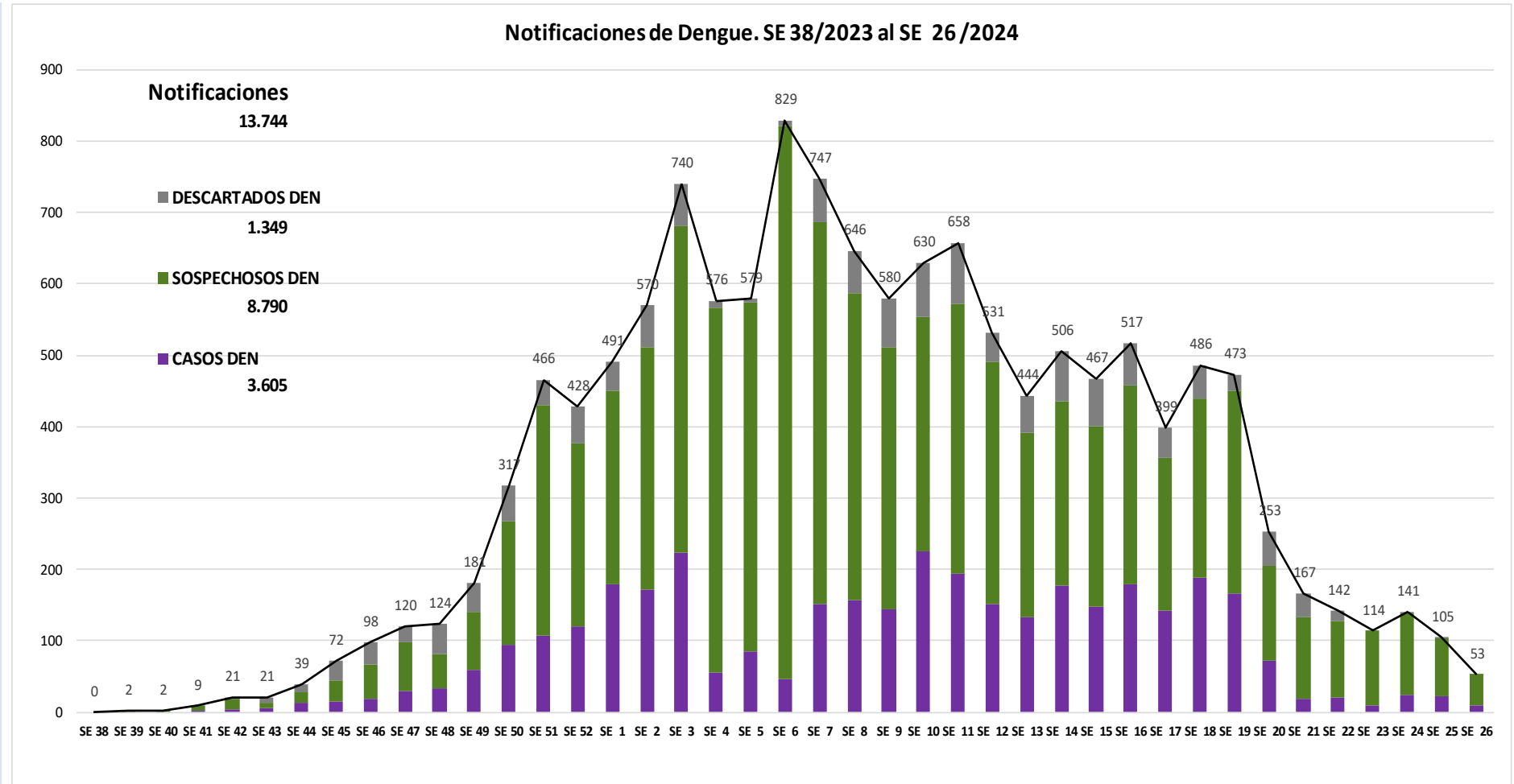


GRÁFICO 4. CURVA DE CASOS DE DENGUE. SE 38/2023 A SE 26/2024 IV REGION SANITARIA -GUAIRÁ

Descripción

Desde la SE 38/2023 a la SE 26/2024 se acumularon 13744 notificaciones de Dengue, de las cuales el 75%(2710/3605) corresponden a casos, 25%(895/3605) a probables. Se observó el pico máximo de en la SE 10 (03 al 09 de marzo de 2024) con 225 Casos. Con 56 casos en las últimas 3 semanas.

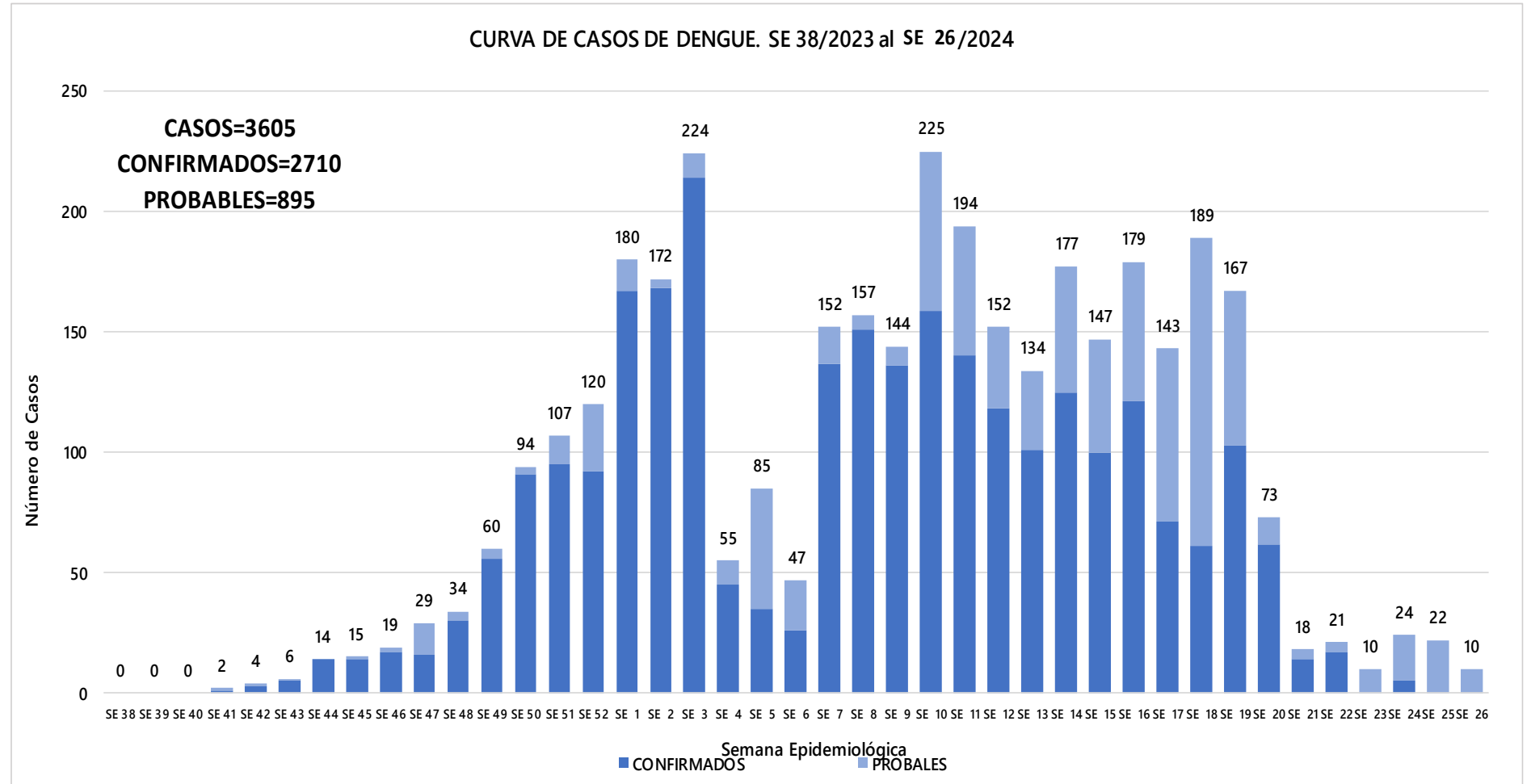


TABLA 3. CASOS ACUMULADOS DE DENGUE, DE LA SE 38/2023 A SE 26/2024 POR DISTRITOS DE RESIDENCIA. IV REGION SANITARIA - GUAIRÁ

Descripción

El distrito con mayor proporción de casos es Villarrica 61%(2203/3593) de los casos, seguido de Iturbe 7%(237/3593), Paso Yobai 5%(171/3593) , Colonia Independencia 4%(142/3593) y los demás distritos en menor medida.

BARRIOS O DISTRITOS	CASOS DE DENGUE	TOTALES
VILLARRICA	2203	6277
ITURBE	237	915
PASO YOBAI	171	930
COLONIA INDEPENDENCIA	142	960
MBOCAYATY	136	497
YATAITY	121	517
FELIX PEREZ CARDOZO	113	515
ITAPE	111	507
BORJA	75	426
CORONEL MARTINEZ	50	240
MAURICIO JOSE TROCHE	49	592
ÑUMI	47	191
GENERAL EUGENIO A. GARAY	36	156
NATALICIO TALAVERA	29	206
TEBICUARY	24	118
JOSE FASSARDI	21	349
SAN SALVADOR	21	174
DR. BOTTRELL	7	69
TOTALES	3593	13639

TABLA 4 . CASOS DE DENGUE, DE LAS ULTIMAS 3 SEMANAS 24, 25, 26/2024 POR DISTRITOS Y BARRIOS DE RESIDENCIA . IV REGION SANITARIA - GUAIRÁ

Descripción

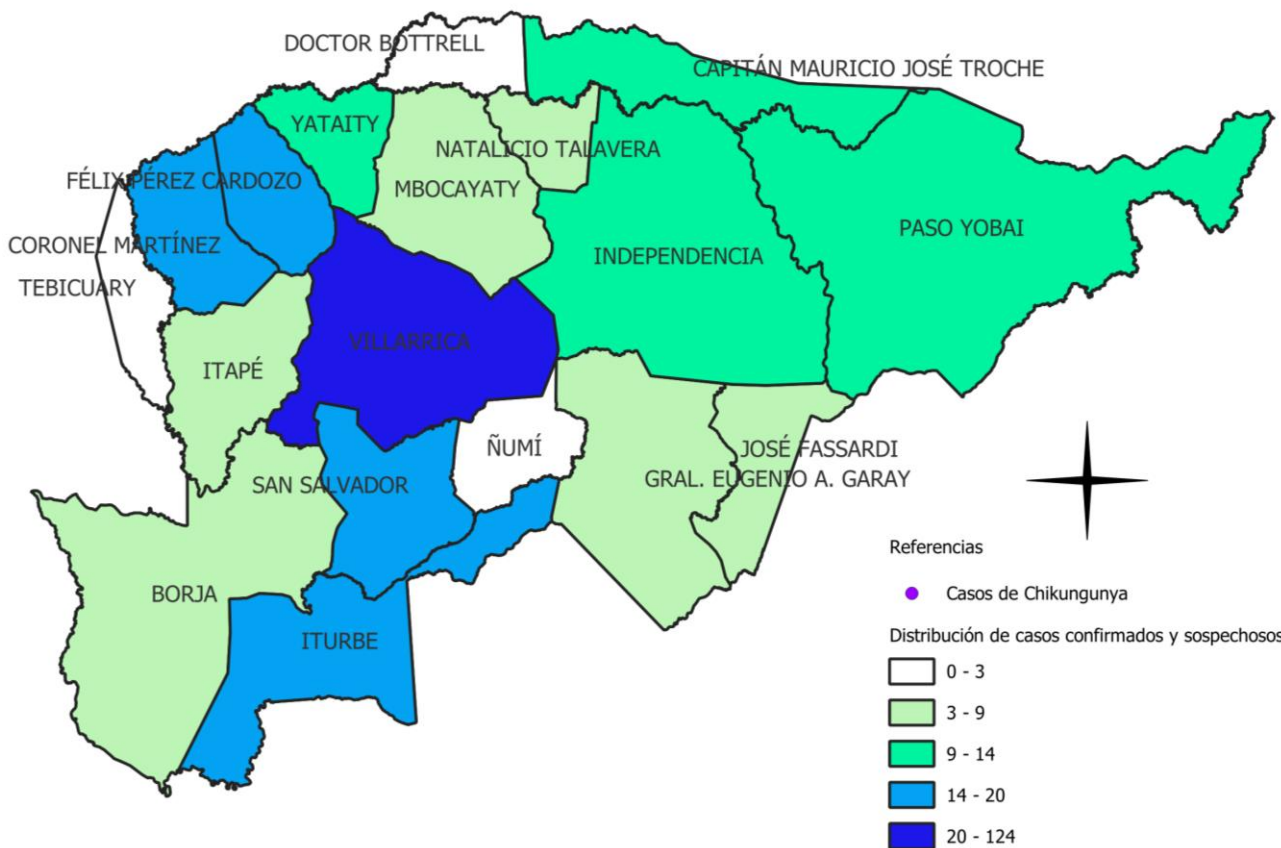
En las últimas 3 semanas se registraron 299 notificaciones de Dengue, procedentes de Yataity(14), Villarrica(125), Tebicuary(2), San Salvador(16), Paso Yobai(11), Ñumi(3), Natalicio Talavera(6), Mbocayaty(9), Mauricio José Troche(14), José Fassardi(9), Iturbe(20), Itape(7), General Eugenio A. Garay(8), Félix Pérez Cardozo(18), Coronel Martínez(17), Colonia Independencia(11), Borja(9).

Con 56 casos en las últimas tres semanas procedentes de Yataity(1), Villarrica(31), San Salvador(2), Paso Yobai(3), Natalicio Talavera(2), Mbocayaty(5), José Fassardi(1), Iturbe(2), Itape(2), General Eugenio A. Garay(1), Félix Pérez Cardozo(4), Borja(2).

DISTRITOS	BARRIOS	NOTIFICACIONES DENGUE ULTIMAS 3 SEMANAS	CASOS DE DENGUE ULTIMAS 3 SEMANAS				
YATAITY	LOMA BARRETO	5	0	MBOCAYATY	CAPITAN JOSE SAMUDIO	2	2
YATAITY	ALEGRE	3	1	MBOCAYATY	SANTA LIBRADA	1	0
YATAITY	TAJAMAR	2	0	MBOCAYATY	MARIA AUXILIADORA	1	0
YATAITY	14 DE SETIEMBRE	1	0	MBOCAYATY	LOMA BARRETO	1	1
YATAITY	KA'AGUY KUPE	1	0	MBOCAYATY	VIRGEN DEL ROSARIO	1	0
YATAITY	VALLE PYTA	1	0	MBOCAYATY	MANUEL GONDRA	1	1
YATAITY	SANTA RITA	1	0	MBOCAYATY	COSTA PISADERA	1	1
VILLARRICA	SAN MIGUEL	15	4	MBOCAYATY	ITATI	1	0
VILLARRICA	RINCON	11	5	MAURICIO JOSE TROCHE	SAN BLAS	4	0
VILLARRICA	SANTA LIBRADA	11	2	MAURICIO JOSE TROCHE	ITACURUBI	3	0
VILLARRICA	CENTRO	10	2	MAURICIO JOSE TROCHE	CENTRO	2	0
VILLARRICA	TUYUTIMI	10	2	MAURICIO JOSE TROCHE	SAN MIGUEL	2	0
VILLARRICA	YBAROTY	9	4	MAURICIO JOSE TROCHE	NUMI	1	0
VILLARRICA	ESTACION	8	3	MAURICIO JOSE TROCHE	ALEGRE	1	0
VILLARRICA	LOMAS VALENTINAS	8	0	MAURICIO JOSE TROCHE	COSTA CABALLERO	1	0
VILLARRICA	SANTA LUCIA	7	1	JOSE FASSARDI	SANTA ROSA	5	1
VILLARRICA	COSTA ESPINILLO	6	1	JOSE FASSARDI	SAN FRANCISCO	1	0
VILLARRICA	MBOPI KUA	5	3	JOSE FASSARDI	FATIMA	1	0
VILLARRICA	CAROVENI	4	0	JOSE FASSARDI	SAN ANTONIO	1	0
VILLARRICA	YVAROTY	4	1	JOSE FASSARDI	SAN LUIS	1	0
VILLARRICA	CANADA MI	3	2	ITURBE	SAN FRANCISCO	6	0
VILLARRICA	SAN BLAS	2	0	ITURBE	SAN ANTONIO	3	2
VILLARRICA	14 DE MAYO	2	0	ITURBE	SAN JUAN	3	0
VILLARRICA	CRISTO REY	2	0	ITURBE	SAN LUIS	2	0
VILLARRICA	CANADA SAN JUAN	2	1	ITURBE	CONCEPCIÓN MI	2	0
VILLARRICA	LE MOS	1	0	ITURBE	CANDEA MI	1	0
VILLARRICA	POTRERITO	1	0	ITURBE	KA'ATY MI	1	0
VILLARRICA	POTRERO BAEZ	1	0	ITURBE	CAPITAN BRIZUELA	1	0
VILLARRICA	ROSADO	1	0	ITURBE	FATIMA	1	0
VILLARRICA	KURUSU FRANCISCO	1	0	ITAPE	INMACULADA CONCEPCIÓN	4	1
VILLARRICA	POTRERO SAN FRANCISCO	1	0	ITAPE	DULCE NOMBRE DE JESUS	2	1
TEBICUARY	LOMA PINDO	1	0	ITAPE	CERRITO	1	0
TEBICUARY	SANTA CECILIA	1	0	GENERAL EUGENIO A. GARAY	KILOMETRO 29	3	0
SAN SALVADOR	SAN MIGUEL	4	1	GENERAL EUGENIO A. GARAY	SANTA CATALINA	1	0
SAN SALVADOR	SAN CAYETANO	3	0	GENERAL EUGENIO A. GARAY	11 DE SETIEMBRE	1	0
SAN SALVADOR	FATIMA	2	0	GENERAL EUGENIO A. GARAY	FLORIDO	1	0
SAN SALVADOR	VIRGEN DE CAACUPE	2	0	GENERAL EUGENIO A. GARAY	VIRGEN DE FATIMA	1	1
SAN SALVADOR	SAN ANTONIO	1	0	GENERAL EUGENIO A. GARAY	SAN ROQUE GONZALEZ DE SANTA		
SAN SALVADOR	SAN JOSE	1	0	GENERAL EUGENIO A. GARAY	CRUZ SUB-URBANO	1	0
SAN SALVADOR	SAN FRANCISCO	1	0	FELIX PEREZ CARDOZO	SAN PEDRO	5	0
SAN SALVADOR	ISLA VALLE	1	1	FELIX PEREZ CARDOZO	CENTRO	3	1
SAN SALVADOR	ITACURUBI	1	0	FELIX PEREZ CARDOZO	SANTA ELENA	3	2
PASO YOBAI	3 DE NOVIEMBRE	2	1	FELIX PEREZ CARDOZO	POTRERO BENITEZ	2	1
PASO YOBAI	8 DE DICIEMBRE	2	0	FELIX PEREZ CARDOZO	KALUNDY	1	0
PASO YOBAI	MANGRULLO	1	0	FELIX PEREZ CARDOZO	KOKUERÉ GUASU	1	0
PASO YOBAI	SAN ISIDRO	1	0	FELIX PEREZ CARDOZO	COSTA MERCADO	1	0
PASO YOBAI	SANTA MARIA	1	1	FELIX PEREZ CARDOZO	POTRERO MELGAREJO	1	0
PASO YOBAI	SAN ANTONIO	1	0	FELIX PEREZ CARDOZO	CERRITO	1	0
PASO YOBAI	SAN AGUSTIN SUB-URBANO	1	0	CORONEL MARTINEZ	SAN RAMON	10	0
PASO YOBAI	KURUSU	1	0	CORONEL MARTINEZ	INMACULADA CONCEPCIÓN	2	0
PASO YOBAI	SAN MARCOS	1	1	CORONEL MARTINEZ	COSTA BARRIOS	2	0
NUMI	SAN LUIS	2	0	CORONEL MARTINEZ	ARROYITO	1	0
NUMI	CENTRAL	1	0	CORONEL MARTINEZ	SAGRADO CORAZON DE JESUS	1	0
NATALICIO TALAVERA	APERÉ A TY	2	1	CORONEL MARTINEZ	TENIENTE BOGADO	1	0
NATALICIO TALAVERA	SAN MIGUEL	2	1	COLONIA INDEPENDENCIA	CALLE FLORIDA	2	0
NATALICIO TALAVERA	SAN PEDRO	1	0	COLONIA INDEPENDENCIA	SAN GERVACIO	2	0
NATALICIO TALAVERA	VIRGEN DEL ROSARIO	1	0	COLONIA INDEPENDENCIA	CARLOS PFANNL	1	0
				COLONIA INDEPENDENCIA	CRISTO REY	1	0
				COLONIA INDEPENDENCIA	VIRGEN DE FATIMA	1	0
				COLONIA INDEPENDENCIA	YROYSA LINEA 13	1	0
				COLONIA INDEPENDENCIA	LAS MERCEDES	1	0
				COLONIA INDEPENDENCIA	AZUCENA	1	0
				COLONIA INDEPENDENCIA	SANTA ROSA	1	0
				BORJA	RINCON	5	0
				BORJA	BOQUERON	2	1
				BORJA	SAN ANTONIO	1	1
				BORJA	YHACA GUASU	1	0
				TOTALES		299	56

MAPAS DE DISTRIBUCIÓN DE CASOS

GUAIRA Vigilancia de Chikungunya y Dengue SE 24,25,26/2024 Año 2024



DISTRITOS	CONFIRMADOS	PROBABLES	SOSPECHAS	TOTAL
VILLARRICA	5	26	93	124
ITURBE	0	2	18	20
FELIX PEREZ CARDOZO	0	4	14	18
CORONEL MARTINEZ	0	0	17	17
SAN SALVADOR	0	2	13	15
YATAITY	0	1	13	14
MAURICIO JOSE TROCHE	0	0	13	13
PASO YOBAI	0	3	8	11
COLONIA INDEPENDENCIA	0	0	11	11
BORJA	0	2	7	9
JOSE FASSARDI	0	1	8	9
MBOCAYATY	0	5	4	9
GENERAL EUGENIO A. GARAY	0	1	7	8
ITAPE	0	2	5	7
NATALICIO TALAVERA	0	2	4	6
ÑUMÍ	0	0	3	3
TEBICUARY	0	0	2	2
DR. BOTTRELL	0	0	0	0
TOTALES	5	51	240	296

** NO SE HAN ENCONTRADO CASOS DE CHIKUNGUNYA EN LAS ÚLTIMAS 3 SEMANAS

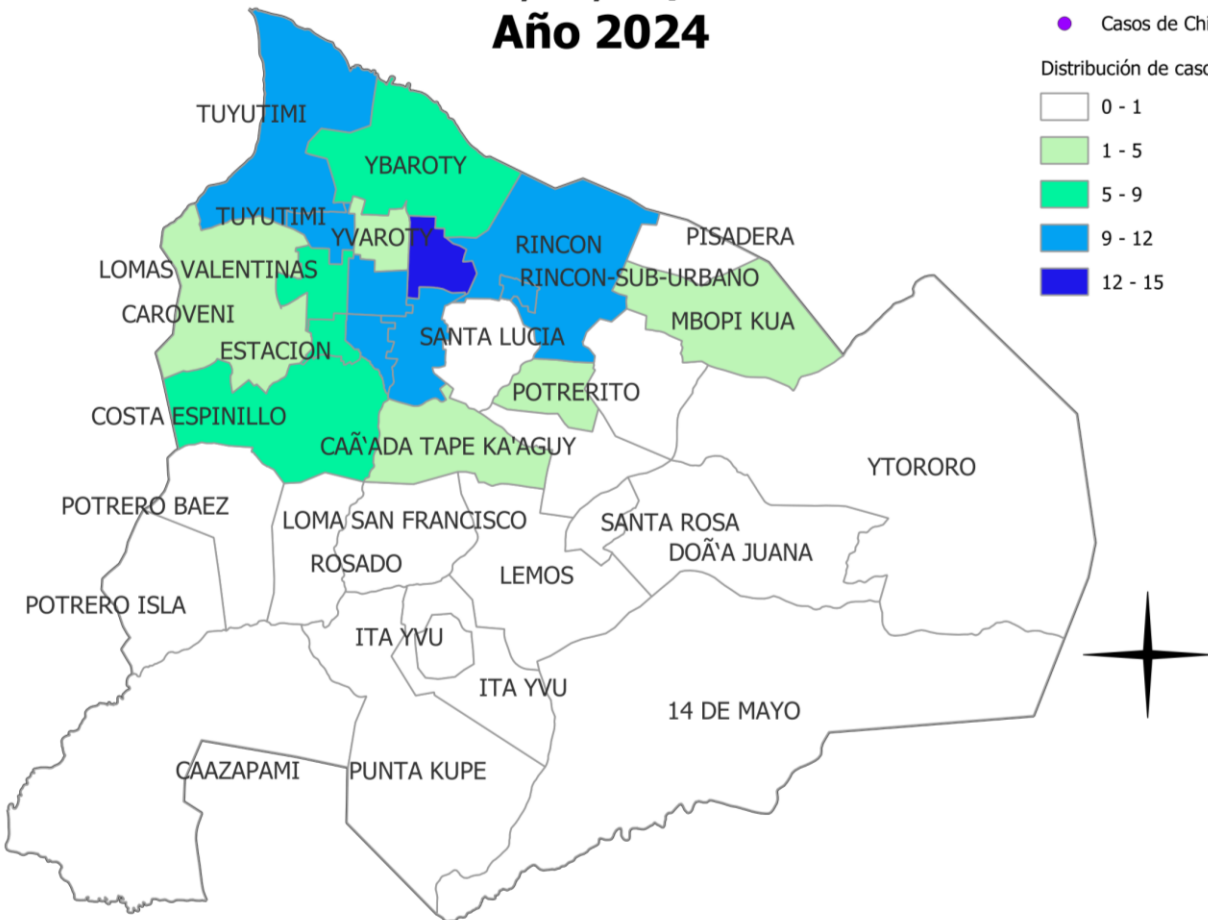
MAPAS DE DISTRIBUCIÓN DE CASOS

VILLARRICA

Vigilancia de Chikungunya y Dengue

SE 24,25,26/2024

Año 2024



BARRIOS	CONFIRMADOS	PROBABLES	SOSPECHAS	TOTAL
SAN MIGUEL	1	3	11	15
RINCON	2	3	6	11
SANTA LIBRADA	0	2	9	11
CENTRO	0	2	8	10
TUYUTIMI	0	2	8	10
YBAROTY	0	4	5	9
ESTACION	2	1	5	8
LOMAS VALENTINAS	0	0	8	8
SANTA LUCIA	0	1	6	7
COSTA ESPINILLO	0	1	5	6
CAROVENI	0	0	4	4
YVAROTY	0	1	3	4
CAÑADA MI	0	2	1	3
SAN BLAS	0	0	2	2
CRISTO REY	0	0	2	2
CAÑADA SAN JUAN	0	1	1	2
LE MOS	0	0	1	1
POTRERITO	0	0	1	1
POTRERO BAEZ	0	0	1	1
14 DE MAYO	0	0	1	1
CAAZAPA MI	0	0	0	0
ITA YVU	0	0	0	0
DOÑA JUANA	0	0	0	0
YVYRA ROVY	0	0	0	0
SALESIANO	0	0	0	0
TOTAL	5	23	88	116

** NO SE HAN ENCONTRADO CASOS DE CHIKUNGUNYA EN LAS ÚLTIMAS 3 SEMANAS

GRÁFICO 5 . CURVA DE NOTIFICACIONES DE ZIKA. SE 38/2023 A SE 26/2024 IV REGION SANITARIA - GUAIRÁ

Descripción

Desde la SE 38/2023 a la SE 26/2024 Se Registraron 3 notificaciones de ZIKA de los cuales 0%(0/3) son sospechosos, 100%(3/3) son descartados.

Cabe aclarar que no se ha recibido la base de zika desde la SE 50/2023.

