

BOLETIN SEMANAL

ARBOVIROSIS

VII REGION SANITARIA- ITAPUA

**SE 38/2023 a SE 26/2024 (Setiembre del 2023 al 29 de junio
de 2024)**

Descripción

Este boletín contiene información actualizada de la Situación Epidemiológica de Arbovirosis: Dengue, Zika y Chikungunya.

Los datos presentados, tienen como fuente principal la base nacional de la Vigilancia de Arbovirosis.

Consideraciones

El contenido de este boletín puede modificarse según la dinámica de la vigilancia de las Arbovirosis: Dengue, Chikungunya y Zika.

Las notificaciones de Arbovirosis se definen operacionalmente, en este boletín, a partir de la Resolución N° 0335/2023 "Criterios de definición de casos de arbovirosis: dengue, chikungunya y zika".

Remitirse a este documento oficial para conocer las definiciones epidemiológicas de caso, utilizados en este material.

ELABORADO POR LA UNIDAD EPIDEMIOLOGICA REGIONAL

Epidemióloga Regional:

Dra. María Pastora Duarte Casco

Colaboradores:

Mg. Laura Mariola Bogado Aguilera

Lic. Marta Alvidez

Lic. Digna Caceres

Universitaria Diana Figueredo

Correo electrónico: itapuavigilancia7rs@gmail.com

Unidad Epidemiológica Regional: VII Región Sanitaria

Oficina: Encarnación

GRAFICO 1. CURVA DE NOTIFICACIONES DE CHIKUNGUNYA. SE 38/2023 a SE 26/2024 VII REGION SANITARIA- ITAPUA

Desde la SE 38 del 2023 a la SE 26 del 2024 se acumularon 651 notificaciones de Chikungunya, de las cuales el **2%** (24/1368) corresponden a casos, **76%**(1035/1368) a descartados y **42%** (309/651) a sospechosos

En las últimas semanas se observó que no hubo de notificaciones. Los datos de las ultimas 3 semanas están sujetas a modificación

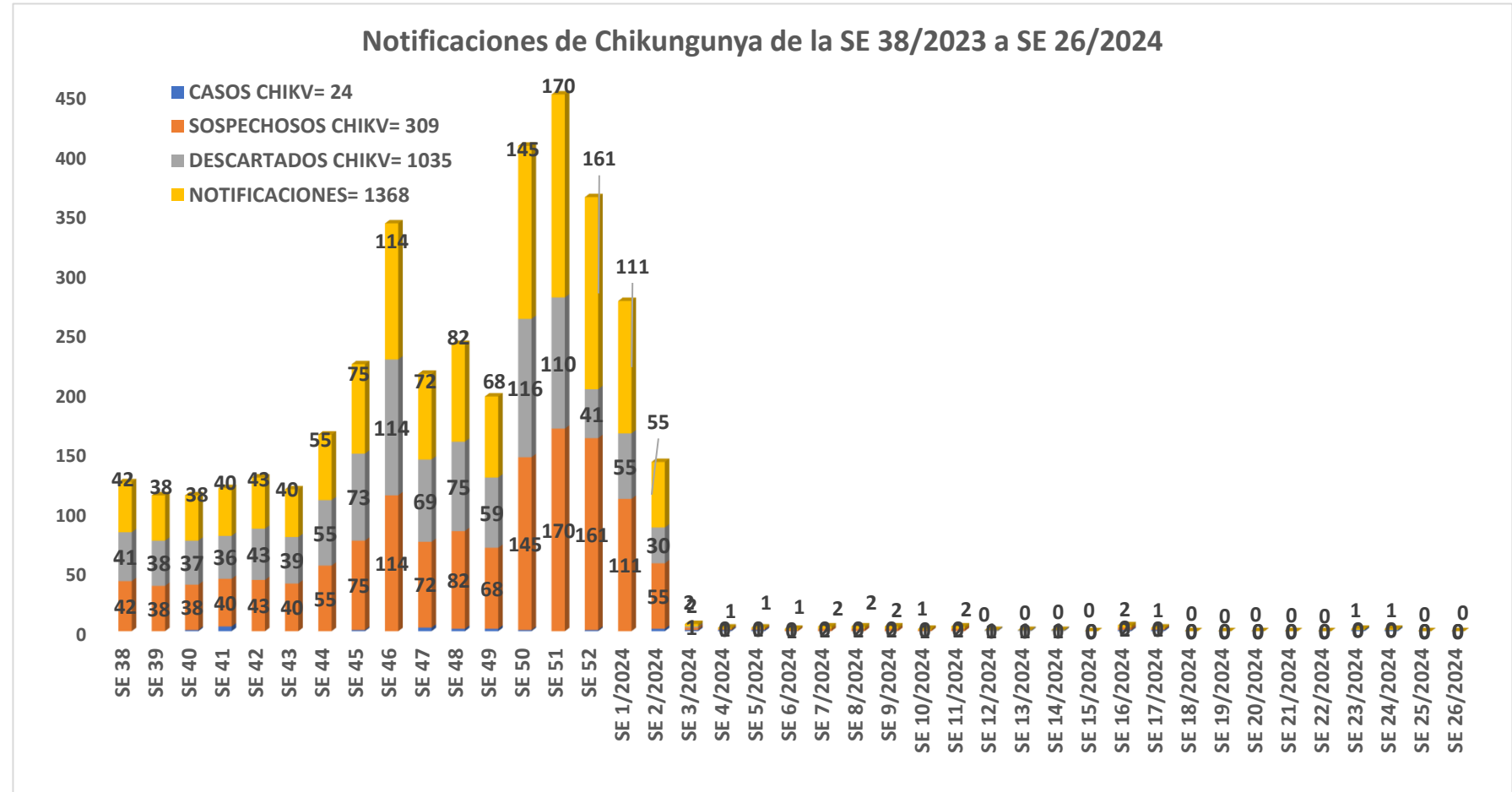


GRAFICO 1. CURVA DE CASOS DE CHIKUNGUNYA. SE 38/2023 a SE 26/2024 VII REGION SANITARIA- ITAPUA

Desde la SE 38 del 2023 a la SE 26 del 2024 se acumularon 651 notificaciones de Chikungunya, de las cuales el **2%** (24/1368) corresponden a casos, **76%**(1035/1368) a descartados y **42%** (309/651) a sospechosos

En las últimas semanas se observó que no hubo de notificaciones.
Los datos de las ultimas 3 semanas están sujetas a modificación

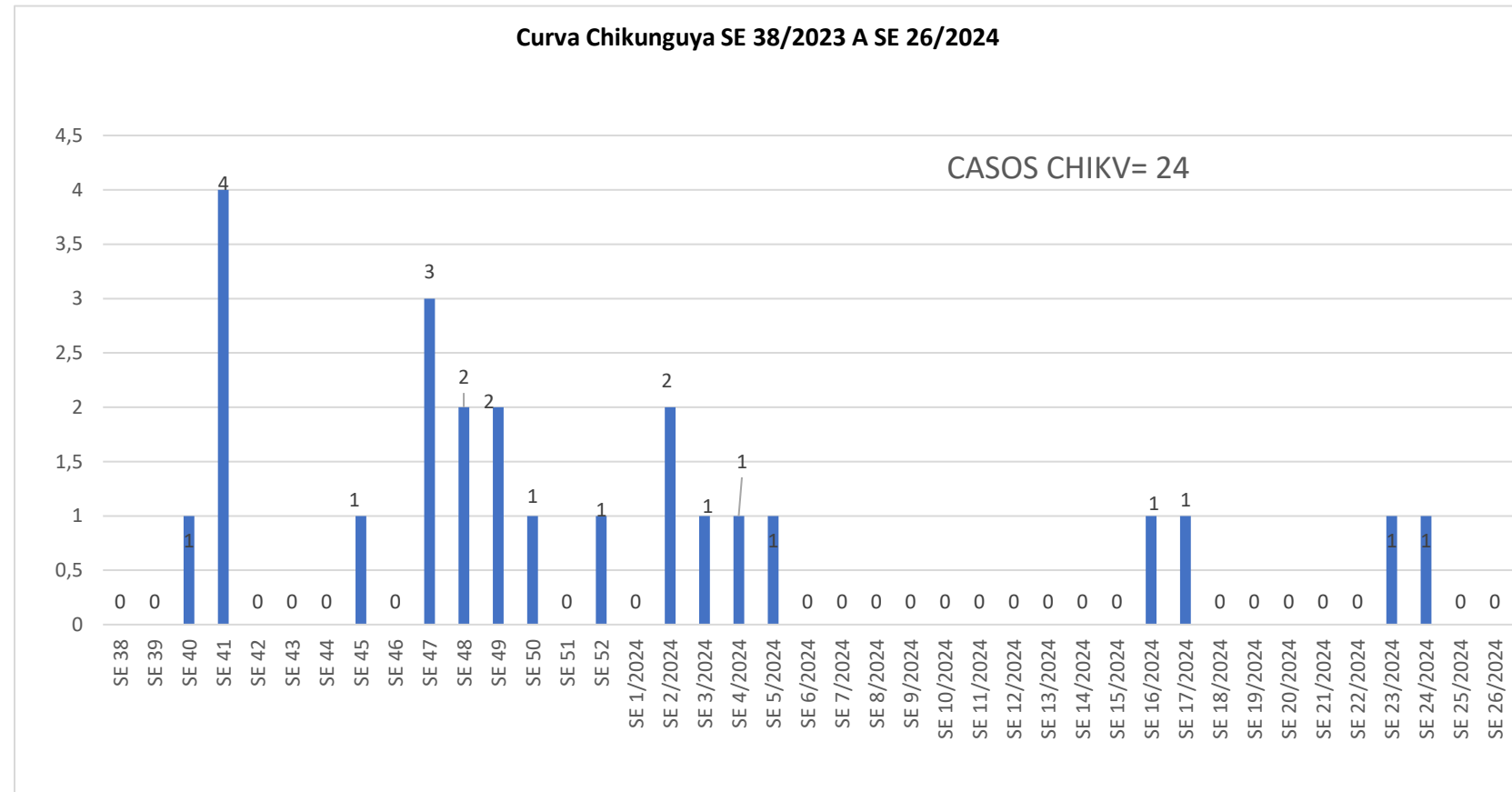


TABLA 1. CASOS ACUMULADOS DE CHIKUNGUNYA, DE LA SE 38/2023 A LA SE 26/2024 POR DISTRITOS Y BARRIOS DE RESIDENCIA

VII REGION SANITARIA-ITAPUA

DISTRITOS	TOTAL
ENCARNACION	15
CAMBYRETA	6
FRAM	2
EDELIRA	1
ALTO VERA	0
BELLA VISTA	0
CAPITAN MEZA	0
CAPITAN MIRANDA	0
CARLOS ANTONIO LOPEZ	0
CARMEN DEL PARANA	0
CORONEL BOGADO	0
GENERAL ARTIGAS	0
GENERAL DELGADO	0
HOHENAU	0
ITAPUA POTY	0
JESUS	0
LA PAZ	0
MAYOR OTAÑO	0
NATALIO	0
NUEVA ALBORADA	0
OBLIGADO	0
PIRAPO	0
SAN COSME Y DAMIAN	0
SAN JUAN DEL PARANA	0
SAN PEDRO DEL PARANA	0
SAN RAFAEL DEL PARANA	0
TOMAS ROMERO PEREIRA	0
TRINIDAD	0
YATYTAY	0
Total general	24

Los Distritos con mayor número de casos confirmados de Chikunguya en el Departamento de Itapúa son Encarnación con 15 casos, Cambyreta 6 y Fram 2 casos, se observa en la Tabla

TABLA 2 . CASOS DE CHIKUNGUNYA, DE LAS ULTIMAS 3 SEMANAS SE 51, 52/2023 y SE 26/2024 POR DISTRITOS Y BARRIOS DE RESIDENCIA

VII REGION SANITARIA- ITAPUA

DISTRITOS	BARRIOS	CASOS DE CHIK ULTIMAS 3 SEMANAS
ENCARNACION	SAN ISIDRO	1
CAMBYRETA	ARROYO PORA	1
TOTALES		2

GRAFICO 3. NUMERO TOTAL DE NOTIFICACIONES DE DENGUE DE LA SE 38/2023 SE 26/2024 VII REGION SANITARIA- ITAPUA

Desde la SE 38 del 2023 a la SE 26 del 2024 se acumularon 3 notificaciones de Dengue, de las cuales el 33% (15524/46368) corresponden a casos, 62%(28646/46368) a sospechosos y 5 % (2198/46269) a descartados.

En las últimas semanas se observó una tendencia descendente de notificaciones. Los datos de las ultimas 3 semanas están sujetas a modificación

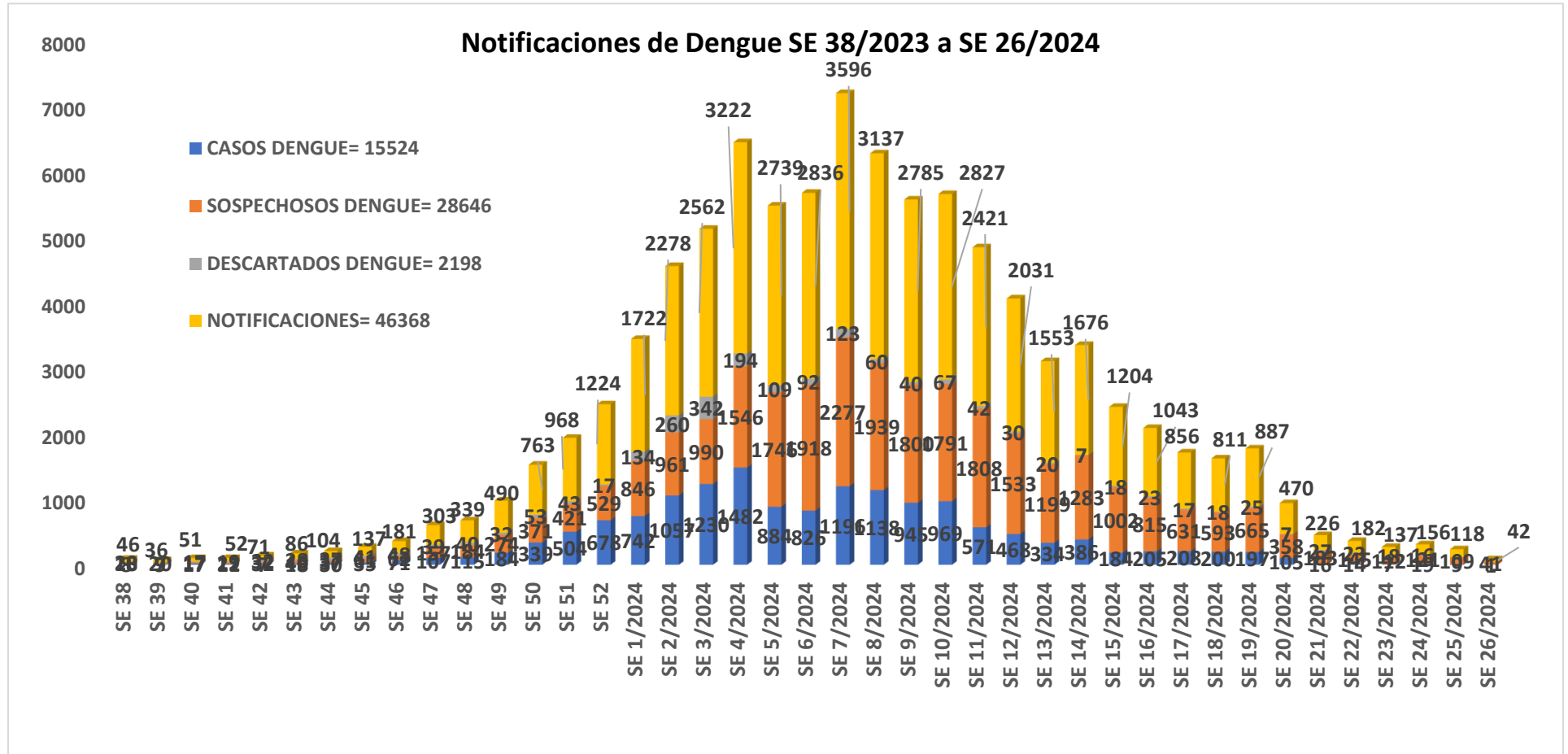


GRAFICO 4. NUMERO TOTAL DE CASOS DE DENGUE DE LA SE 38/2023 A LA SE 26/2024 VII REGION SANITARIA- ITAPUA

Desde la SE 38 del 2023 a la SE 26 del 2024 se acumularon 3 notificaciones de Dengue, de las cuales el 33% (15524/46368) corresponden a casos, 62%(28646/46368) a sospechosos y 5 % (2198/46269) a descartados.

En las últimas semanas se observó una tendencia descendente de notificaciones. Los datos de las ultimas 3 semanas están sujetas a modificación

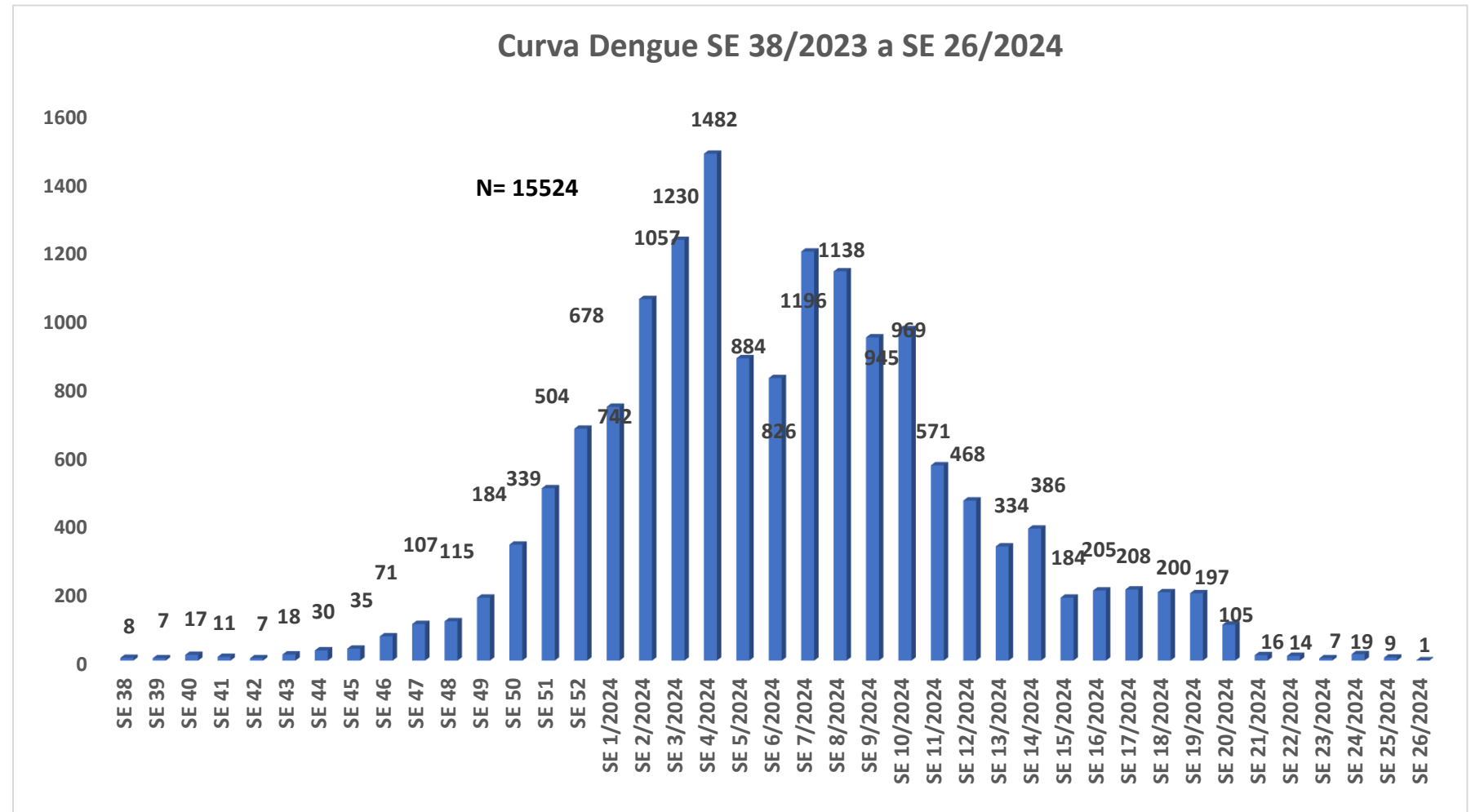


TABLA 4. CASOS DE DENGUE, DE LA SE 1 A LA SE 38/2023 a A LA SE 26/2024 POR DISTRITOS DE RESIDENCIA

VII REGION SANITARIA- ITAPUA

DISTRITOS	TOTAL
ENCARNACION	5589
CAMBYRETA	1591
HOHENAU	1232
OBLIGADO	1026
CORONEL BOGADO	799
NATALIO	767
FRAM	462
CAPITAN MIRANDA	415
SAN JUAN DEL PARANA	410
BELLA VISTA	403
TOMAS ROMERO PEREIRA	341
TRINIDAD	307
YATYTAY	276
CAPITAN MEZA	263
JESUS	252
CARMEN DEL PARANA	200
EDELIRA	186
SAN COSME Y DAMIAN	156
ITAPUA POTY	109
PIRAPO	100
GENERAL ARTIGAS	95
CARLOS ANTONIO LOPEZ	88
SAN PEDRO DEL PARANA	83
ALTO VERA	78
MAYOR OTAÑO	76
SAN RAFAEL DEL PARANA	75
LA PAZ	54
GENERAL DELGADO	46
NUEVA ALBORADA	38
LEANDRO OVIEDO	7
Total general	15524

Los Distritos con mayor número de casos confirmados de Dengue en el Departamento de Itapúa son Encarnación con 5589 casos, Cambyreta 1591 y Hohenau 1232 casos, se observa en la Tabla

TABLA 5: NOTIFICACIONES Y CASOS DE DENGUE, DE LAS ULTIMAS 3 SEMANAS VII REGION SANITARIA- ITAPUA

DISTRITOS	CONFIRMADO	PROBABLE
ALTO VERA		1
VIALIDAD 1RA A 6TA LINEA		1
BELLA VISTA		1
ZONA VACAY 10 Y 13		1
CAMBYRETA		1
LAS MERCEDES		1
CAPITAN MIRANDA		1
CENTRO		1
CORONEL BOGADO		6
SAN BLAS		1
SANTA LIBRADA		3
SANTA ROSA		1
TELLEZ CUE		1
ENCARNACION	1	8
BUENA VISTA	1	
HOSPITAL		1
SAN PEDRO		3
SAN ROQUE GONZALEZ		1
ZONA ALTA		1
CENTRO		2

GENERAL DELGADO		1
KA'A		1
HOHENAU		3
COLINAS DEL SUR		2
LOS COLONOS		1
NATALIO		1
SAN FRANCISCO		1
OBLIGADO		3
CENTRO		1
COLONIA OBLIGADO		1
KO'EJU		1
PIRAPO		1
COLONIA PIRAPO		1
SAN COSME Y DAMIAN		1
LOMAS VALENTINAS		1
Total general	1	28

