

Sala de Situación

Arbovirosis

Dengue, Chikungunya y Zika

Año 2024

Datos actualizados a SE 36 (07 de Septiembre)

Fecha de publicación: 13 de Septiembre del 2024

DENGUE - DATOS ACUMULADOS SE 38/2023 a SE 36/2024

DENGUE - DATOS ACUMULADOS A NIVEL PAÍS (SE 38/2023 a SE 36/2024)

NOTIFICACIONES

386.051

CONFIRMADOS – 12%

47.568

PROBABLES – 14%

54.669

SOSPECHOSOS – 59%

227.845

DESCARTADOS – 14%

55.969

INCIDENCIA ACUMULADA

4.311/100 mil
Hab.

Calculada sobre casos
(sospechosos + confirmados +
probables)

Clasificación clínica del dengue según gravedad

DENGUE SIN SIGNOS DE ALARMA/DSSA – 92,7%

94.894

DENGUE CON SIGNOS DE ALARMA/DCSA – 7,1%

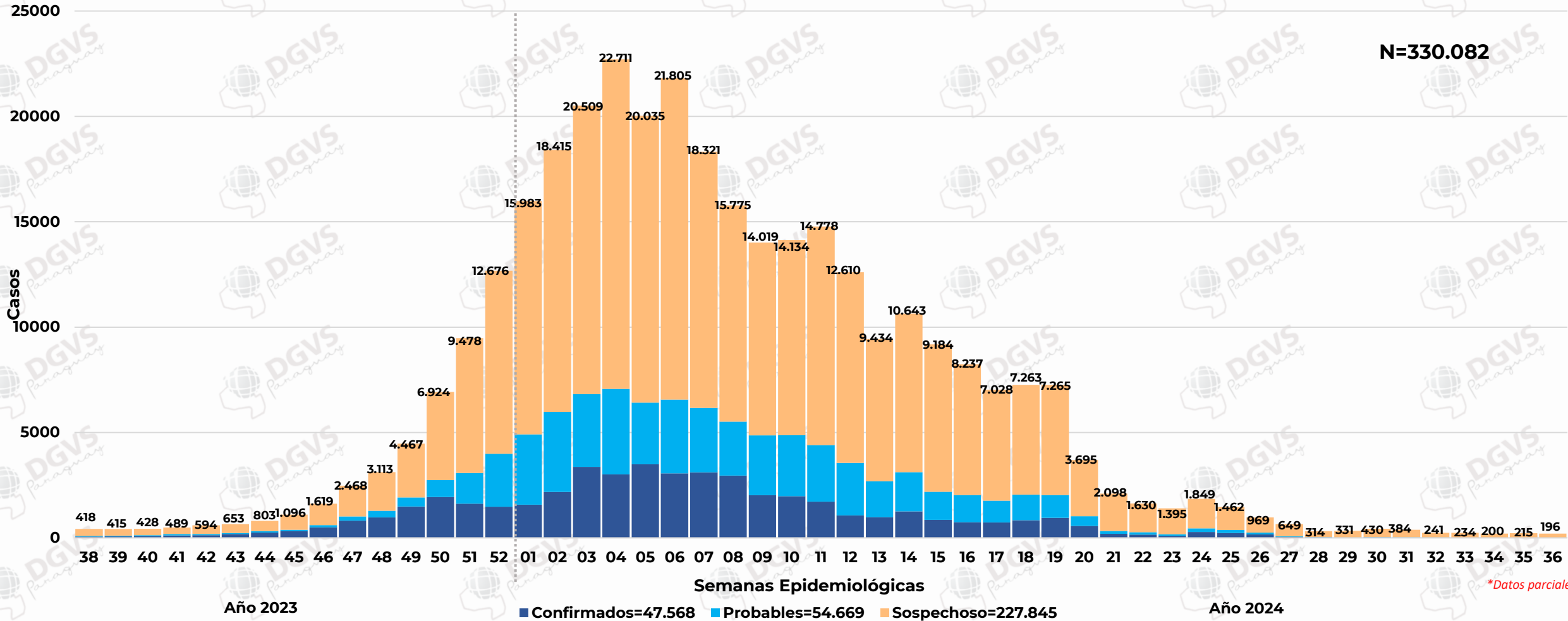
7.343

DENGUE GRAVE/DG – 0,2%

195

DENGUE - NOTIFICACIONES A NIVEL PAÍS – SE 38/2023 A SE 36/2024

N=330.082



*Datos parciales

DENGUE - DATOS ACUMULADOS A NIVEL PAÍS (SE 38/2023 a SE 36/2024)

DEPARTAMENTOS	CONFIRMADO	PROBABLE	SOSPECHOSO	TOTAL NOTIF	%	INCIDENCIA
CENTRAL	17496	15078	77553	110.127	33%	4.646
ITAPÚA	2429	13576	28063	44.068	13%	6.760
ASUNCIÓN	8842	6966	28142	43.950	13%	8.426
CAAGUAZÚ	1269	2075	14518	17.862	5%	3.032
ALTO PARANÁ	2484	1591	11836	15.911	5%	1.816
PARAGUARÍ	2162	2087	10872	15.121	5%	5.718
SAN PEDRO	621	1741	10422	12.784	4%	2.803
GUAIRÁ	2766	1778	8182	12.726	4%	5.361
CORDILLERA	3338	993	8062	12.393	4%	3.792
MISIONES	1323	1056	4972	7.351	2%	5.444
CONCEPCIÓN	762	1063	4617	6.442	2%	2.388
PTE. HAYES	1201	1177	3843	6.221	2%	4.535
CANINDEYÚ	247	1716	4212	6.175	2%	2.445
ÑEEMBUCÚ	1117	1731	3113	5.961	2%	6.467
CAAZAPÁ	97	635	4845	5.577	2%	2.762
AMAMBAY	1093	1074	2822	4.989	2%	2.737
ALTO PARAGUAY	75	164	977	1.216	0,4%	6.184
BOQUERÓN	246	168	794	1.208	0,4%	1.685
TOTAL	47.568	54.669	227.845	330.082	100%	4.311

El 75% de las notificaciones afecta a los departamentos; Central, Asunción, Itapúa, Caaguazú, Alto Paraná y Paraguarí.

El 14% de las notificaciones se confirmaron como casos.

DENGUE - DATOS ACTUALIZADOS ÚLTIMAS 3 SEMANAS SE 34 a SE 36/2024

DENGUE – ÚLTIMAS TRES SEMANAS (SE 34, 35 y 36/2024)

CIERRE DE CASOS	SE 34	SE 35	SE 36	ULTIMAS 3 SE	%
CONFIRMADOS	3	6	1	10	1%
PROBABLES	6	1	0	7	1%
SOSPECHOSOS	191	208	195	594	85%
DESCARTADOS	39	34	12	85	12%
NOTIFICACIONES	239	249	208	696	100%

INCIDENCIA
ACUMULADA

8/100.000 hab

Clasificación clínica del dengue según gravedad

DENGUE SIN SIGNOS
DE ALARMA/DSSA

17 (100%)

DENGUE CON SIGNOS
DE ALARMA/DSCA

0(0%)

DENGUE
GRAVE/DG

0(0%)

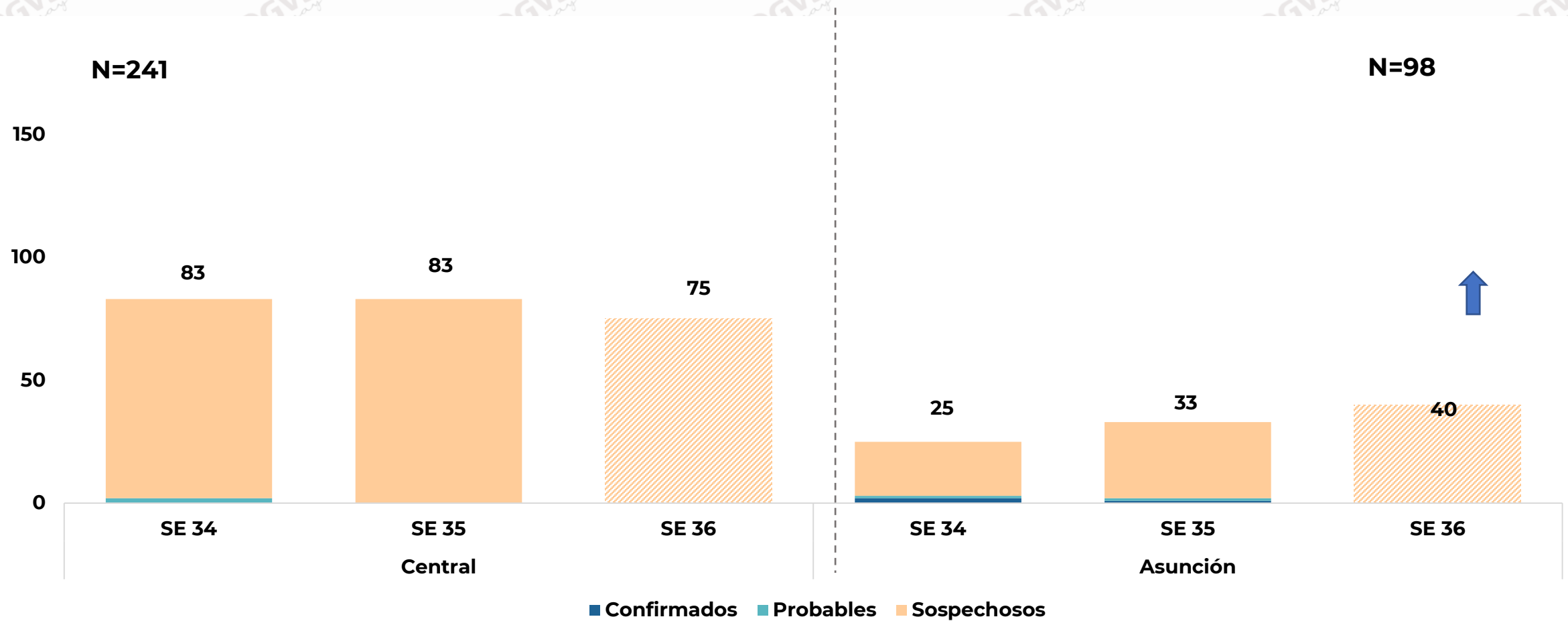
**VARIACIÓN PORCENTUAL DE NOTIFICACIONES (CONFIRMADOS + PROBABLES + SOSPECHAS),
SEGÚN DEPARTAMENTO.**

DEPARTAMENTOS	SE 34	SE 35	%PORCENTUAL
CENTRAL	83	83	0%
ASUNCIÓN	25	33	32%
PARAGUARÍ	14	19	36%
ITAPÚA	11	14	27%
CAAGUAZÚ	16	10	-38%
CORDILLERA	3	12	300%
GUAIRÁ	10	6	-40%
PTE. HAYES	6	10	67%
ALTO PARANÁ	8	7	-13%
SAN PEDRO	9	7	-22%
CONCEPCIÓN	5	6	20%
CANINDEYÚ	3	2	-33%
AMAMBAY	1	3	200%
ÑEEMBUCÚ	2	3	50%
MISIONES	1	0	-100%
BOQUERÓN	1	0	-100%
CAAZAPÁ	1	0	-100%
ALTO PARAGUAY	1	0	-100%
TOTAL	200	215	8%

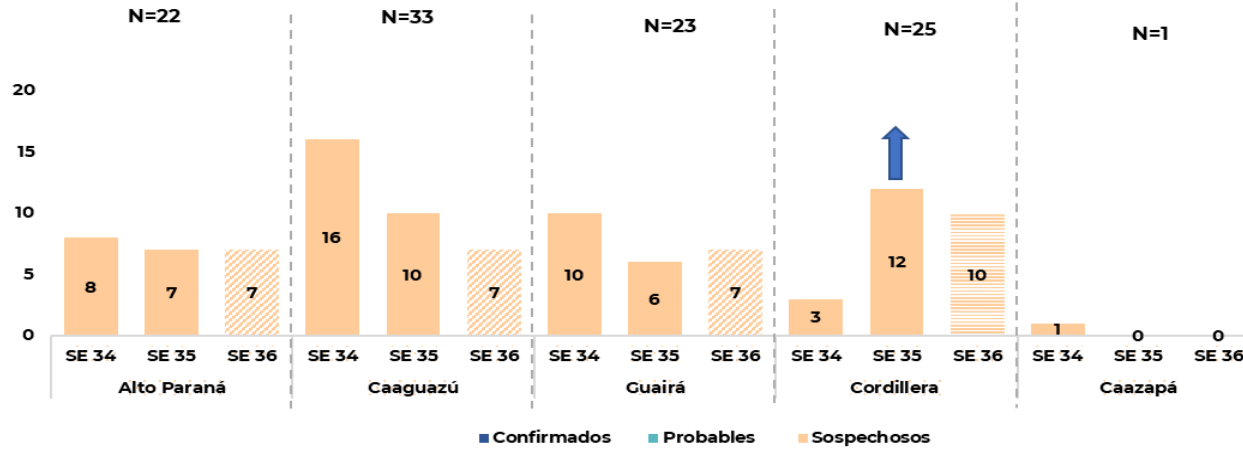
↓ (-)Disminución

↑ (+)Incremento

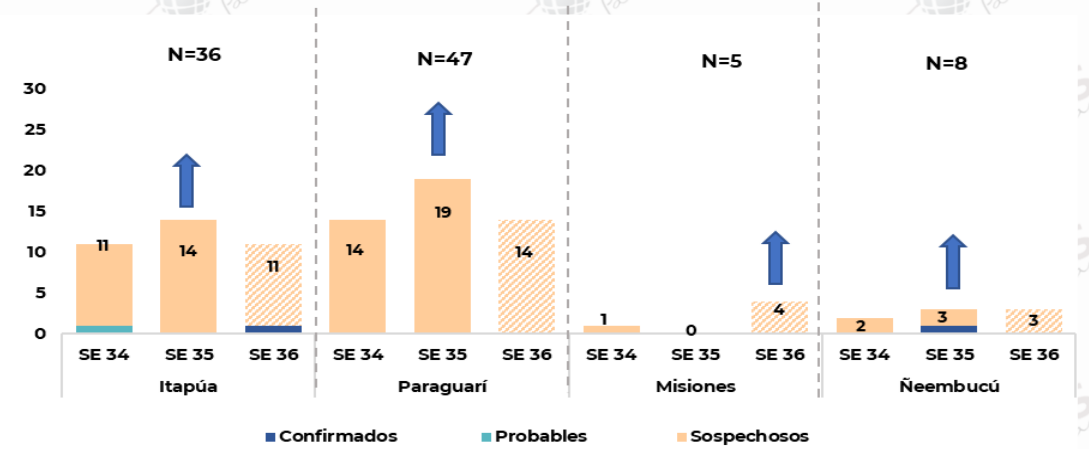
DENGUE – NOTIFICACIONES POR EJES – ÚLTIMAS 3 SEMANAS (SE 34 A SE 36/2024) EJE METROPOLITANO



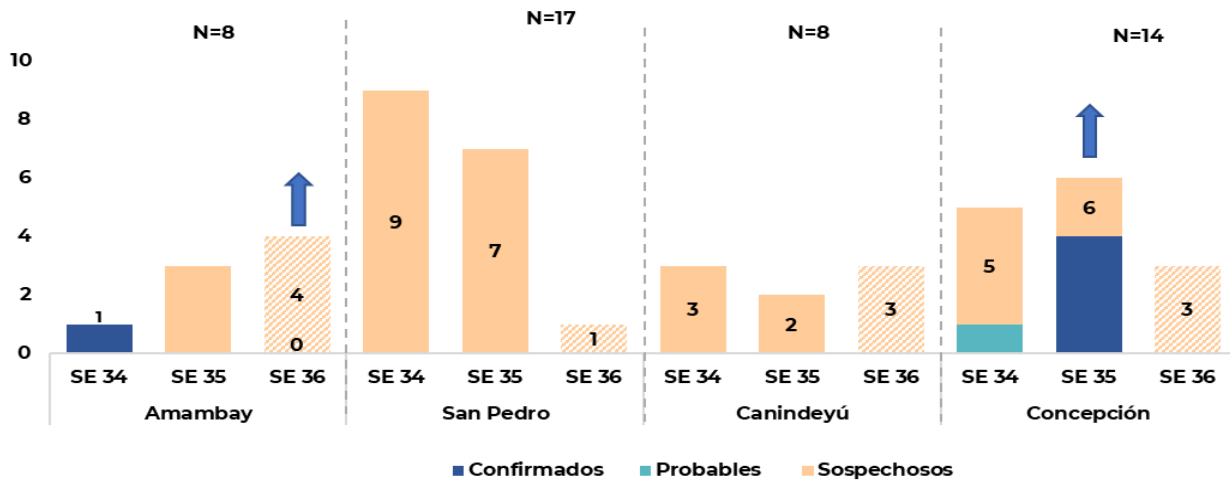
EJE CENTRO-ESTE



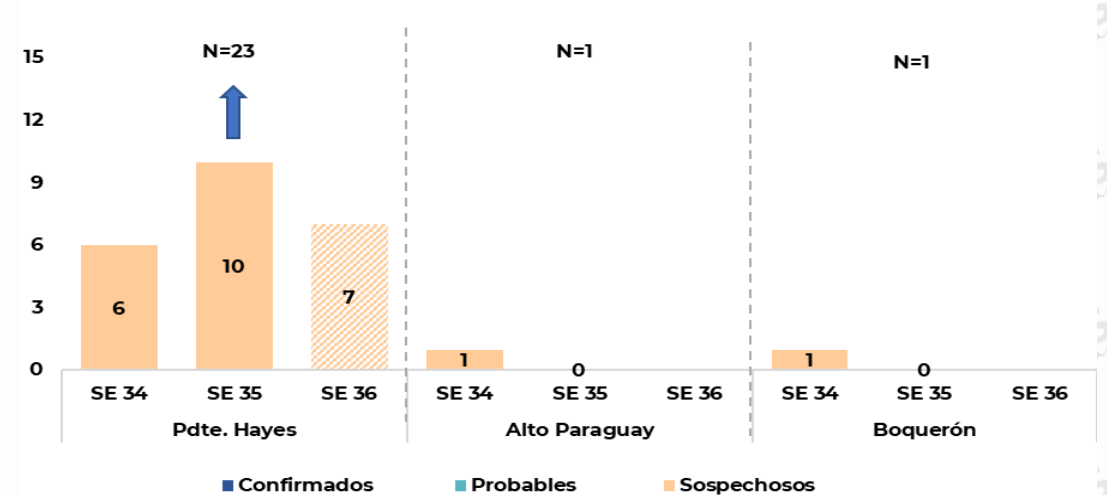
EJE SUR



EJE NORTE



EJE CHACO



ÚLTIMAS TRES SEMANAS (SE 34, SE 35 y SE 36/2024)

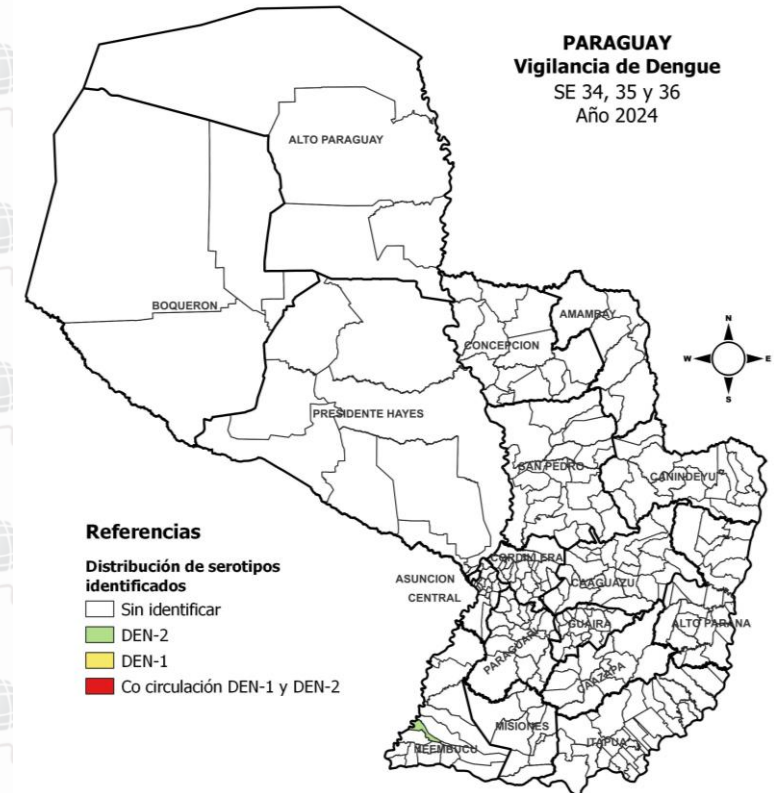
INCIDENCIA DE DENGUE

DEPARTAMENTOS	INCIDENCIA
ASUNCIÓN	19
PARAGUARÍ	18
PTE. HAYES	17
CENTRAL	10
GUAIRÁ	10
ÑEEMBUCÚ	9
CORDILLERA	8
CAAGUAZÚ	6
ITAPÚA	6
CONCEPCIÓN	5
ALTO PARAGUAY	5
AMAMBAY	4
SAN PEDRO	4
MISIONES	4
CANINDEYÚ	3
ALTO PARANÁ	3
BOQUERÓN	1
CAAZAPÁ	0
TOTAL	8

A nivel país se registran 8 casos /100.000 habitantes
Las regiones más afectadas son Asunción, Paraguarí y Pdte. Hayes.

Incidencia: casos sospechosos + probables + confirmados / 100,000 habitantes

SEROTIPOS DE DENGUE

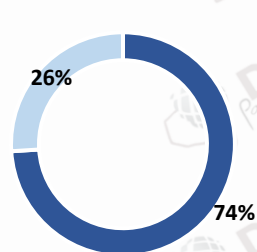
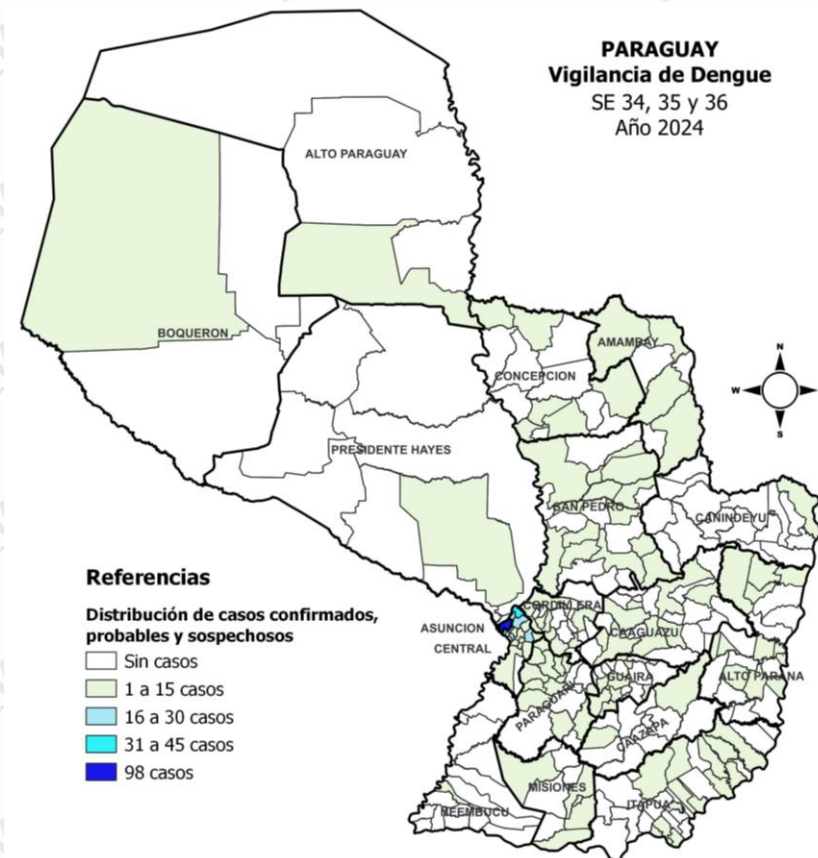


DEN-1	DEN-2	TOTAL
0	1	1

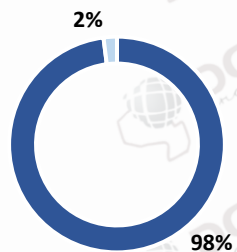
DENGUE - ÚLTIMAS TRES SEMANAS (SE 34, 35 y SE 36/2024)

NOTIFICACIONES POR DEPARTAMENTO (confirmados + probables + sospechosos)

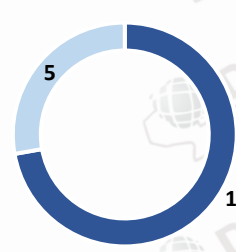
DEPARTAMENTOS	CONFIRMADO	PROBABLE	SOSPECHOSO	TOTAL NOTIF	%
CENTRAL	0	2	239	241	39%
ASUNCIÓN	3	2	93	98	16%
PARAGUARÍ	0	0	47	47	8%
ITAPÚA	1	1	34	36	6%
CAAGUAZÚ	0	0	33	33	5%
CORDILLERA	0	0	25	25	4%
GUAIRÁ	0	0	23	23	4%
PTE. HAYES	0	0	23	23	4%
ALTO PARANÁ	0	0	22	22	4%
SAN PEDRO	0	0	17	17	3%
CONCEPCIÓN	4	1	9	14	2%
CANINDEYÚ	0	0	8	8	1%
AMAMBAY	1	0	7	8	1%
ÑEEMBUCÚ	1	0	7	8	1%
MISIONES	0	0	5	5	1%
BOQUERÓN	0	0	1	1	0%
CAAZAPÁ	0	0	1	1	0%
ALTO PARAGUAY	0	1	0	1	0%
TOTAL	10	7	594	611	100%



74% en 5 Regiones: Capital, Central, Paraguairí, Caaguazú e Itapúa



98% notificado a través del HIS



13 regiones sin casos confirmados (13/18)

ASUNCIÓN – BARRIOS MAS AFECTADOS, ÚLTIMAS TRES SEMANAS

BARRIOS DE ASUNCIÓN	CONFIRMADO	PROBABLE	SOSPECHOSO	TOTAL
OBRERO INTENDENTE B. GUGGIARI	0	0	10	10
SANTISIMA TRINIDAD	0	0	8	8
LOMA PYTA	0	0	7	7
SAJONIA	0	0	6	6
SAN PABLO	1	0	4	5
ZEBALLOS CUÉ	0	0	5	5
SAN VICENTE	0	0	4	4
JUKYTY	1	0	2	3
RICARDO BRUGADA	0	0	3	3
TABLADA NUEVA	0	0	2	2
BOTÁNICO	0	0	2	2
JARA	0	0	2	2
MBURUCUYA	0	0	2	2
ITÁ ENRAMADA	0	0	2	2
DR. GASPAR R. DE FRANCIA	1	0	1	2
VIRGEN DE LA ASUNCIÓN	0	0	2	2
SALVADOR DEL MUNDO	0	0	2	2
SAN BLAS	0	0	2	2
SAN CAYETANO	0	0	2	2
OTROS BARRIOS Y SD	0	2	25	27
TOTAL	3	2	93	98

CENTRAL – DISTRITOS MAS AFECTADOS, ÚLTIMAS TRES SEMANAS

CENTRAL	CONFIRMADO	PROBABLE	SOSPECHOSO	TOTAL	%
LAMBARÉ	0	1	38	39	16%
LIMPIO	0	0	33	33	14%
FDO. DE LA MORA	0	0	27	27	11%
MARIANO R. ALONSO	0	0	24	24	10%
ITAUGUÁ	0	0	19	19	8%
LUQUE	0	0	16	16	7%
ÑEMBY	0	0	16	16	7%
SAN LORENZO	0	0	14	14	6%
VILLA ELISA	0	0	13	13	5%
VILLETA	0	1	10	11	5%
CAPIATÁ	0	0	10	10	4%
YPANE	0	0	7	7	3%
ITA	0	0	4	4	2%
AREGUA	0	0	2	2	1%
GUARAMBARÉ	0	0	2	2	1%
SAN ANTONIO	0	0	2	2	1%
YPACARAÍ	0	0	2	2	1%
TOTAL	0	2	239	241	100%

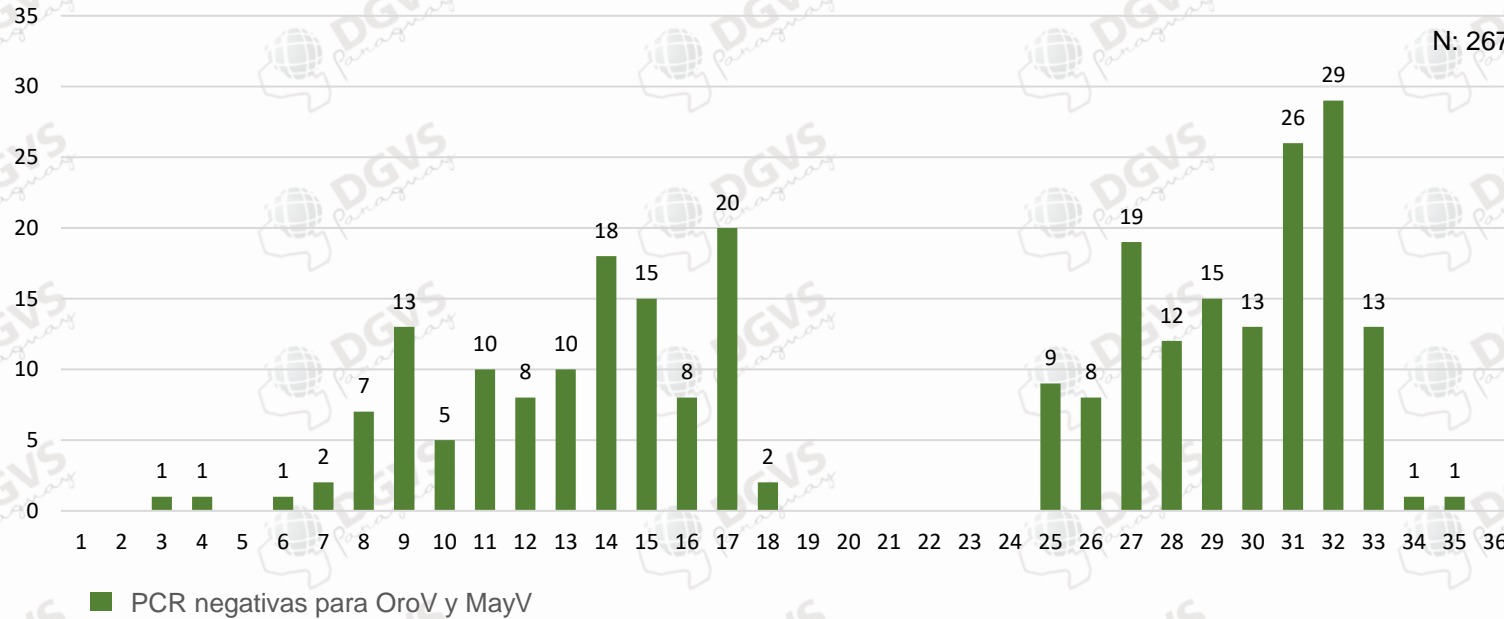
El 59% de las notificaciones corresponden a Lambaré, Limpio, Fdo. Mora, Mariano Roque Alonso e Itauguá.

El 15% no cuenta con datos de barrio (35)

El 99% de las notificaciones fueron ingresadas por HIS

VIGILANCIA DE VIRUS OROPOUCHE Y MAYARO

N° de muestras procesadas para Oropouche y Mayaro s/ SE de FIS.
SE 01 a SE 36. Año 2024



DEPARTAMENTOS	N° DE MUESTRAS PROCESADAS	%
ALTO PARANÁ	84	31%
ALTO PARAGUAY	19	7%
CENTRAL	92	34%
BOQUERÓN	13	5%
CANINDEYÚ	12	4%
AMAMBAY	11	4%
SAN PEDRO	5	2%
PTE. HAYES	3	1%
CAPITAL	22	8%
CONCEPCIÓN	2	0,7%
CAAGUAZU	1	0,3%
PARAGUARÍ	1	0,3%
TOTAL	267	100%

- Se han procesado 267 muestras para Oropouche y Mayaro, todas con resultado de RT-PCR negativo para ambos virus
- La mayor cantidad de muestras se registraron con FIS en la SE 32 (29).
- El 34% (92/267) corresponde a Capital.

CHIKUNGUNYA

Desde la SE 38/2023 a la SE 36/2024 se reportan 211 casos (Confirmados + Probables)
No se registran casos confirmados ni probables en las últimas 3 semanas

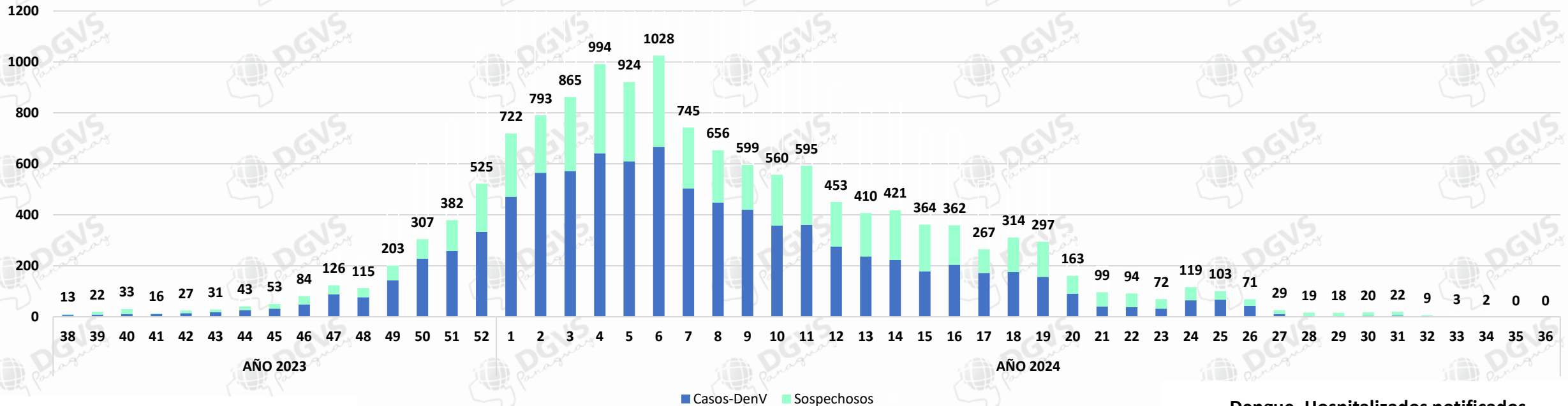
ZIKA

No se registran casos confirmados ni probables en el presente periodo.

Vigilancia de hospitalizados.

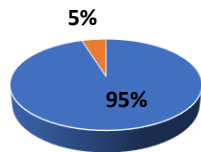
Programa de Enfermedades Vectoriales Dirección de Vigilancia de Enfermedades Transmisibles

Dengue. Hospitalizados según clasificación. Confirmados, Probables y Sospechosos. SE 38/2023 a la SE 36*/2024. Paraguay. Año 2024



Proporción de Hospitalizados por Dengue

■ Ambulatorio ■ Hospitalizados

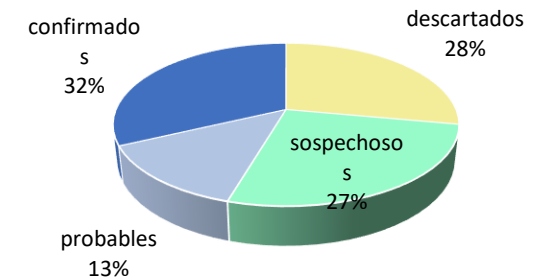


Hospitalizados Notificados: 19.688

El 45% de los pacientes hospitalizados desde la SE 38/2023 a la SE 36/2024 cuentan con diagnóstico laboratorial de dengue: 6.307 casos confirmados y 2.640 casos probables.

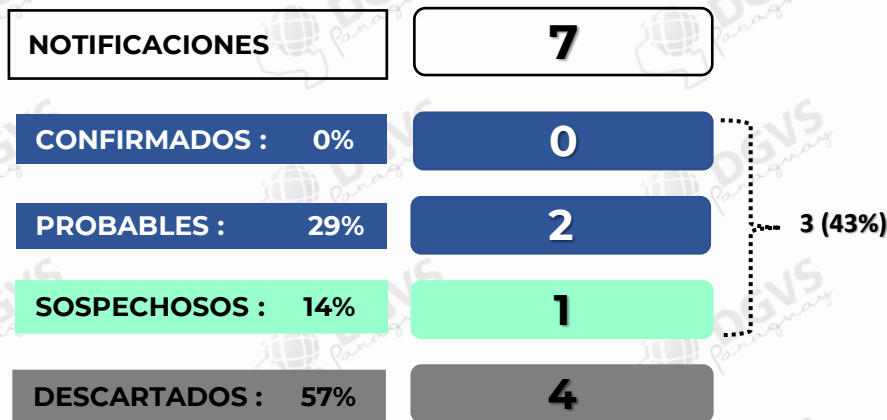
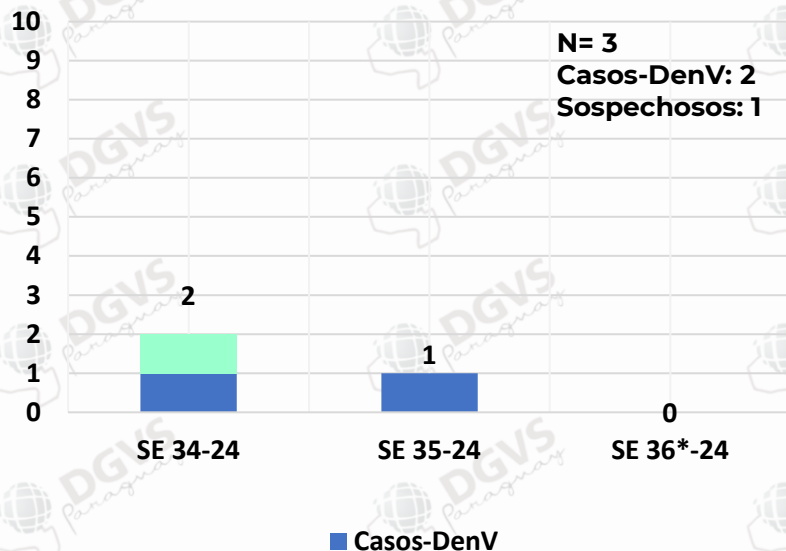
Clasificación	N°
descartados	5496
sospechosos	5245
probables	2640
confirmados	6307
Total	19688

Dengue. Hospitalizados notificados SE 38/2023 a SE 36/2024



Dengue. Vigilancia de Hospitalizados Últimas 3 SE – SE 34 a la SE 36*. Año 2024

Hospitalizados según clasificación. SE 34 a la SE 36*. Paraguay. Año 2024



Hospitalizados según procedencia

Departamento	Total	%
ASUNCION	1	33%
CENTRAL	1	33%
PARAGUARI	1	33%
Total general	3	100%

* Corresponde a : confirmados + probables + sospechosos

Análisis de los casos confirmados

Embarazadas : sin registro de caso.

Ingresos a UCI: sin ingresos.

Los casos probables (2) de **DenV** hospitalizado pertenecen al grupo etario de 50 a 59 años del sexo masculino (1) y 20 a 39 años del sexo femenino (1).

*Los datos están sujetos a modificaciones, según la dinámica de clasificación final.

Vigilancia de la Mortalidad

Dirección de Vigilancia y Respuesta a Emergencias en Salud

Observación: las semanas están distribuidas según la fecha de defunción de cada caso notificado. Los cierres son retrospectivos y se distribuyen según las fechas de cierres. No se incluyen los casos probables.

Fallecidos Dengue - Datos desde la SE 38 - 2023 a la SE 37* - 2024

TOTAL NOTIFICADOS **1330** **↑ +15**

DESCARTADOS
76.3% **1015**

Con relación a la SE anterior **↑ +9**

EN ESTUDIO
1.9% **25**

↓ -3

CONFIRMADOS
10.6% **141**

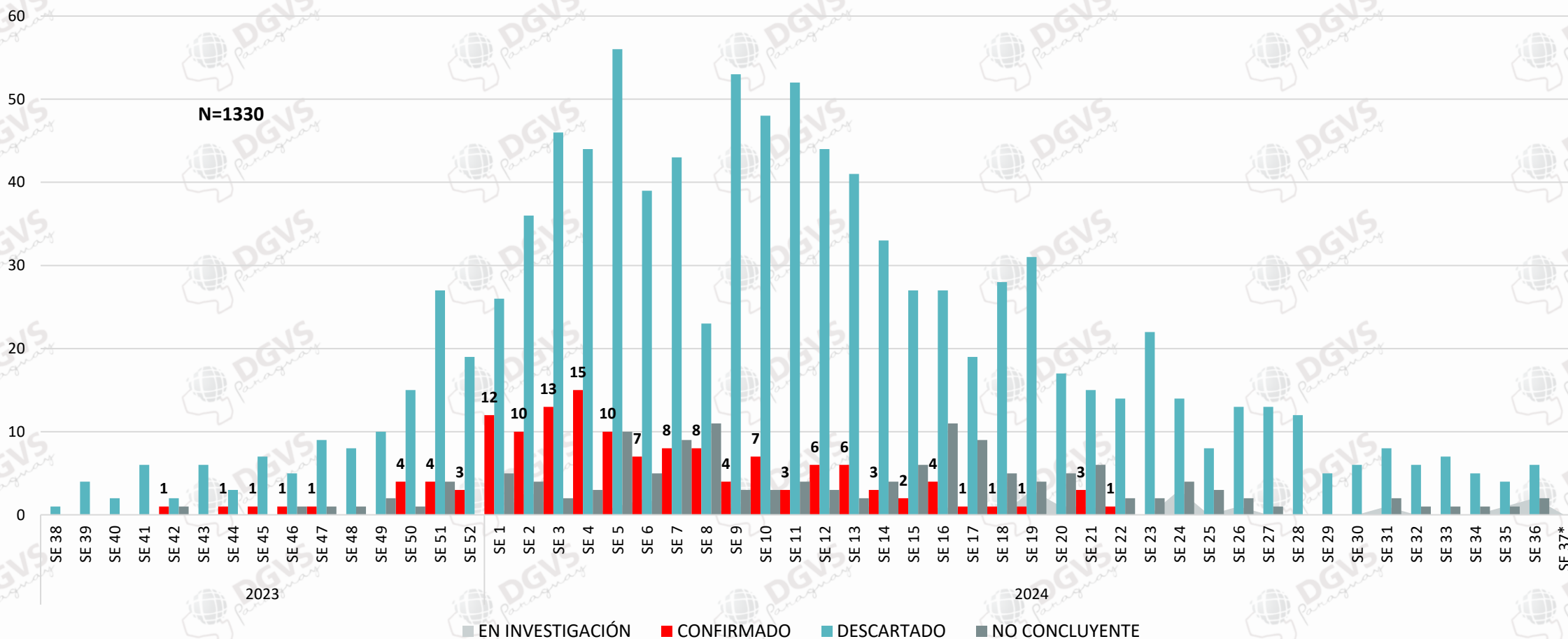
↑ +4

Se agregan además 149 casos de fallecidos NO CONCLUYENTES (11.2%)

Los datos presentados se analizan en base a la fecha de defunción y son sujetos a modificación de acuerdo a la dinámica de los cierres de caso.

Resumen fallecidos Dengue

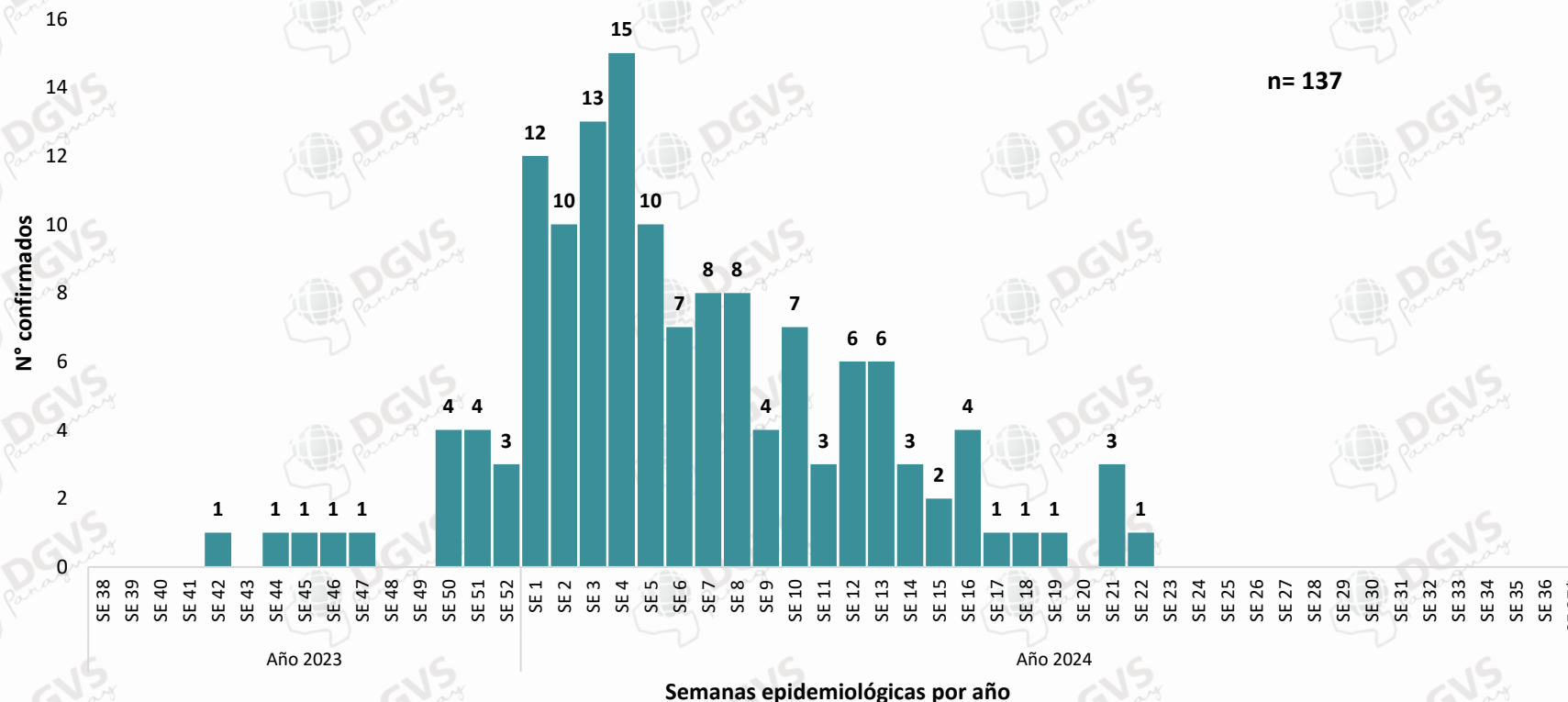
CURVA DE NOTIFICACIONES DE FALLECIDOS CON FICHA DE DENGUE, SEGUN SEMANA EPIDEMIOLÓGICA, DESDE LA SE 38- 2023 HASTA SE 37*- 2024, PARAGUAY



Caracterización fallecidos Confirmados Dengue

SE 38 - 2023 a la SE 37* - 2024

Fallecidos confirmados por dengue desde la SE 38 (2023) a la SE 37* (2024), según fecha de defunción. Paraguay



Último cierre:

- SE 15: 1
- SE 16: 1
- SE 18: 1
- SE 22: 1

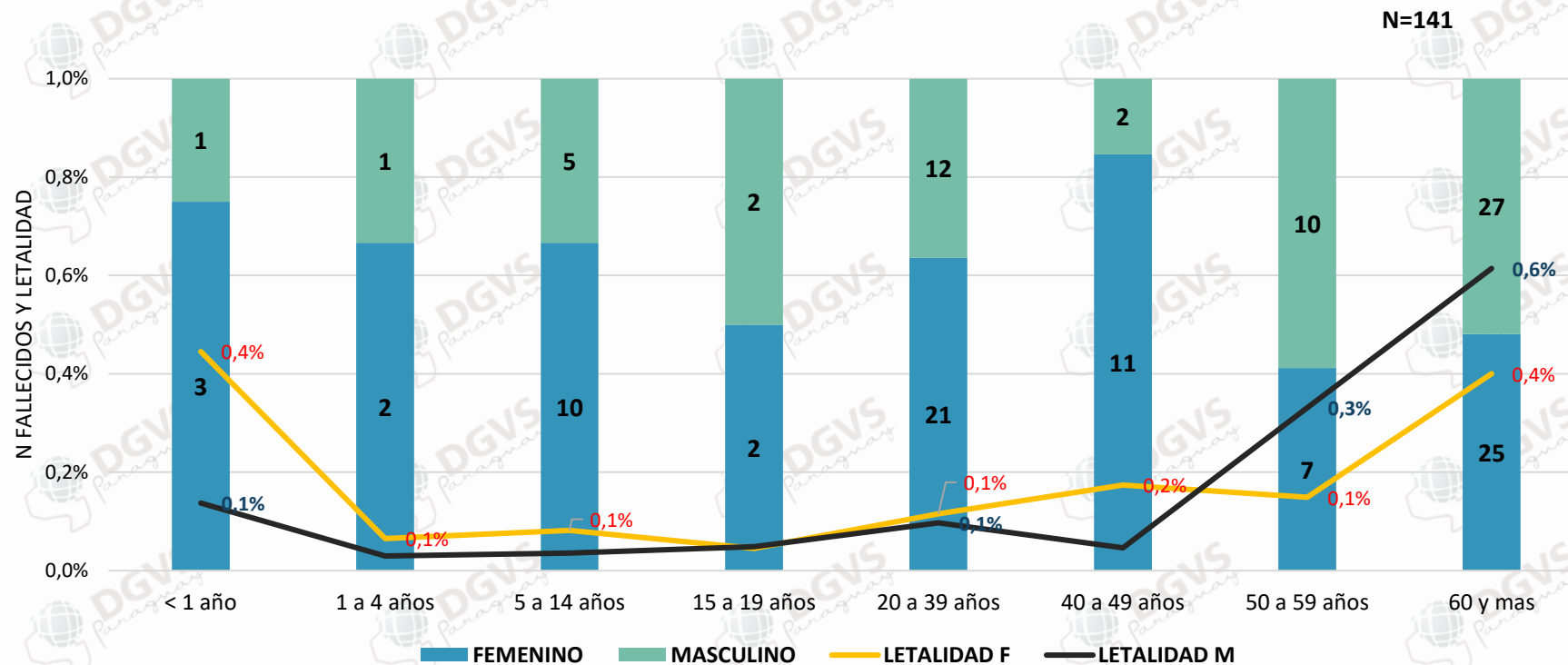
serotipo	%
DENGUE	36%
DENGUE-1	8%
DENGUE-2	56%
Total general	100%

Año 2024: 125 fallecidos

Caracterización fallecidos Confirmados Dengue

SE 38 - 2023 a la SE 37* - 2024

FALLECIDOS CONFIRMADOS POR DENGUE, POR SEXO Y EDAD, MAS LETALIDAD POR SEXO, AÑOS 2023 - 24, PARAGUAY

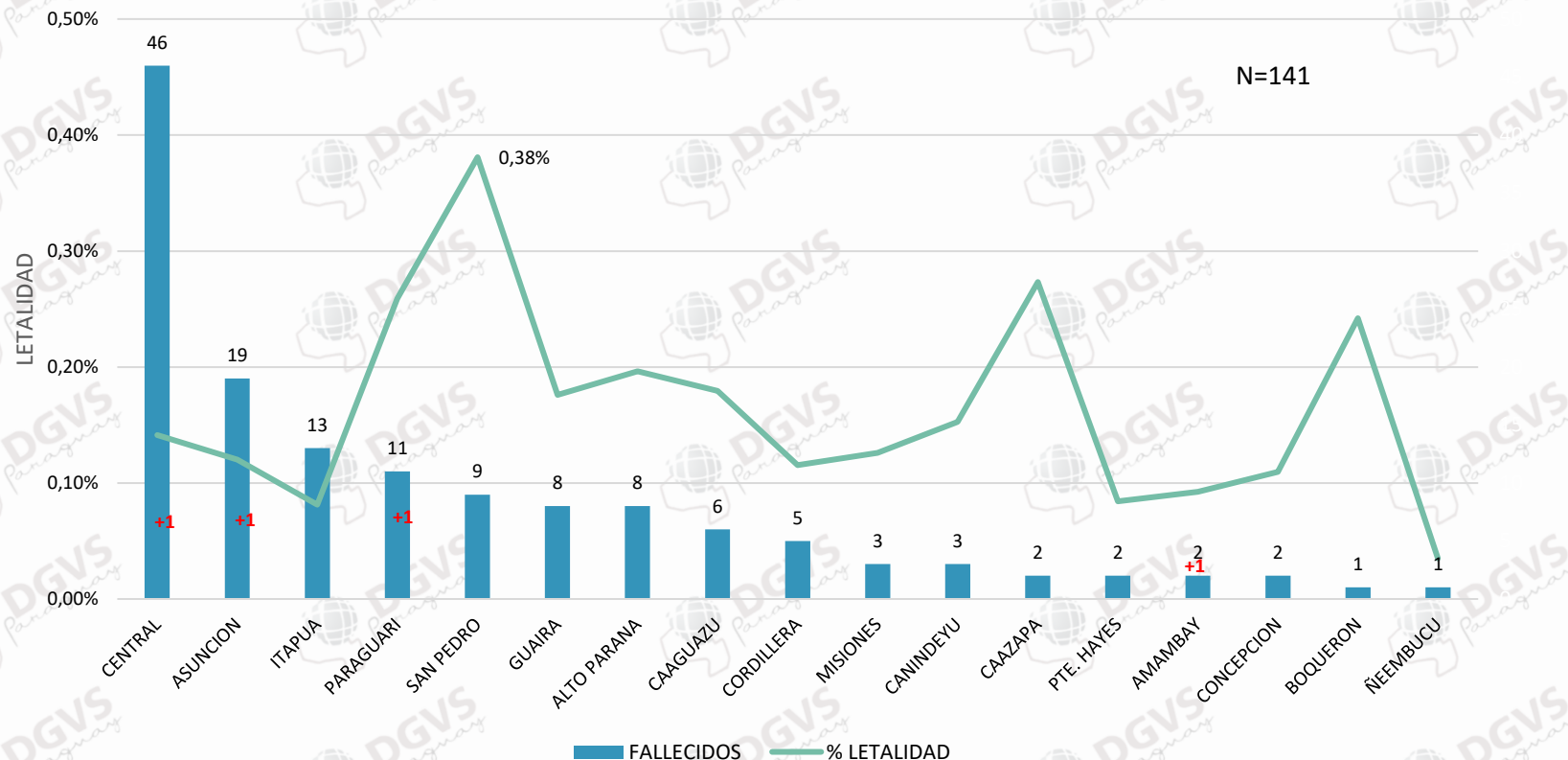


- ✓ El **grupo de edad** con mayor número de fallecidos es el de 60 y más años **37%**.
- ✓ Predominio global **sexo femenino (57%)**.
- ✓ La **tasa de letalidad global** es de **0,1%**.

Caracterización fallecidos Confirmados Dengue

SE 38 - 2023 a la SE 37* - 2024

FALLECIDOS CONFIRMADOS POR DENGUE Y LETALIDAD SEGUN DEPARTAMENTO DE PROCEDENCIA, AÑOS 2023 - 24, PARAGUAY

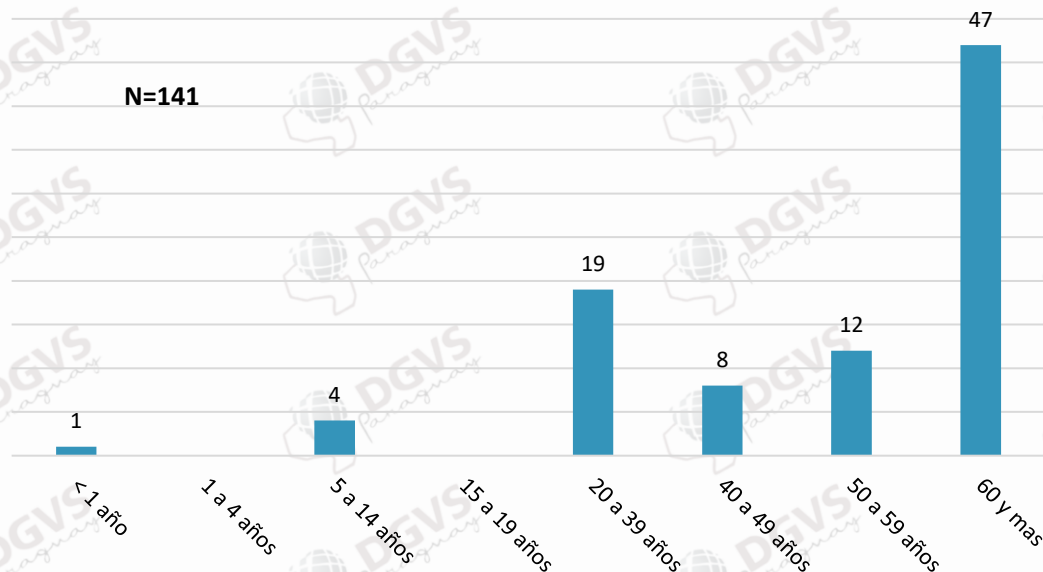


- ✓ Alto Paraguay es el único departamento sin fallecido confirmado hasta este corte.
- ✓ Se han reportado 4 fallecidos mas de procedencia Central, Asunción, Paraguari y Amambay
- ✓ La letalidad más alta se registra en San Pedro con 0,38%

Caracterización fallecidos Confirmados Dengue

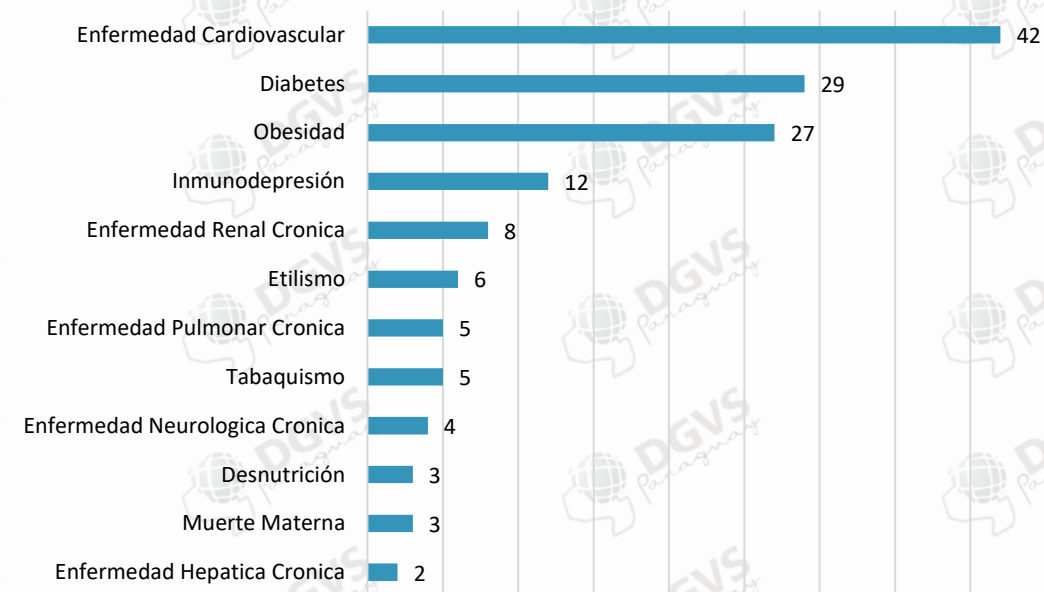
SE 38 - 2023 a la SE 37* - 2024

NUMERO DE FALLECIDOS CON COMORBILIDADES SEGÚN GRUPOS DE EDAD DE LOS FALLECIDOS POR DENGUE, AÑOS 2023 - 2024, PARAGUAY



✓ El 65% de los fallecidos (91/141) presentan algún tipo de comorbilidad.

REPORTE DE COMORBILIDADES DE LOS FALLECIDOS POR DENGUE, AÑOS 2023 - 24, PARAGUAY



Material elaborado por equipos técnicos de:



Dirección de Vigilancia de Enfermedades Transmisibles
DGVS - MSPBS



DIRECCIÓN DE VIGILANCIA Y RESPUESTA A EMERGENCIAS EN SALUD PÚBLICA



DIRECCIÓN DEL CENTRO NACIONAL DE INFORMACIÓN EPIDEMIOLÓGICA Y VIGILANCIA DE LA SALUD
DGVS - MSPBS



Programa Nacional de Enfermedades Vectoriales



SENEPA



VIGILANCIA DE LA MORTALIDAD