



GOBIERNO DEL  
PARAGUAY

PARAGUÁI  
REKUÁI



MINISTERIO DE  
SALUD PÚBLICA Y  
BIENESTAR SOCIAL  
PARAGUAY

PARAGUÁI  
TESÁI HA TEKÓ  
PORÁVE  
MOTENONDEHA



REGIÓN  
SANITARIA  
CAAGUAZÚ

## UNIDAD EPIDEMIOLÓGICA REGIONAL



# ARBOVIROSIS

V REGION SANITARIA – CAAGUAZÚ

SE 41 ( 06 a 12 de octubre de 2024 )

## Descripción

Este boletín contiene información actualizada de la Situación Epidemiológica de Arbovirosis: Dengue, Zika y Chikungunya.

Los datos presentados, tienen como fuente principal la base nacional de la Vigilancia de Arbovirosis.

## Consideraciones

El contenido de este boletín puede modificarse según la dinámica de la vigilancia de las Arbovirosis: Dengue, Chikungunya y Zika.

Las notificaciones de Arbovirosis se definen operacionalmente, en este boletín, a partir de la Resolución N° 0335/2023 "Criterios de definición de casos de arbovirosis: dengue, chikungunya y zika".

Remitirse a este documento oficial para conocer las definiciones epidemiológicas de caso, utilizados en este material.

## ELABORADO POR LA UNIDAD EPIDEMIOLOGICA REGIONAL

### Epidemiólogo Regional:

Dra. Gabriela Portillo

### Correo electrónico:

epi5region@gmail.com

**Unidad Epidemiológica Regional:** Quinta Región Sanitaria, Caaguazú.

**Oficina:** Coronel Oviedo.

# GRAFICO 1. CURVA DE NOTIFICACIONES DE CHIKUNGUNYA. SE 1 A SE 41 DEL 2024 V REGION SANITARIA-CAAGUAZU

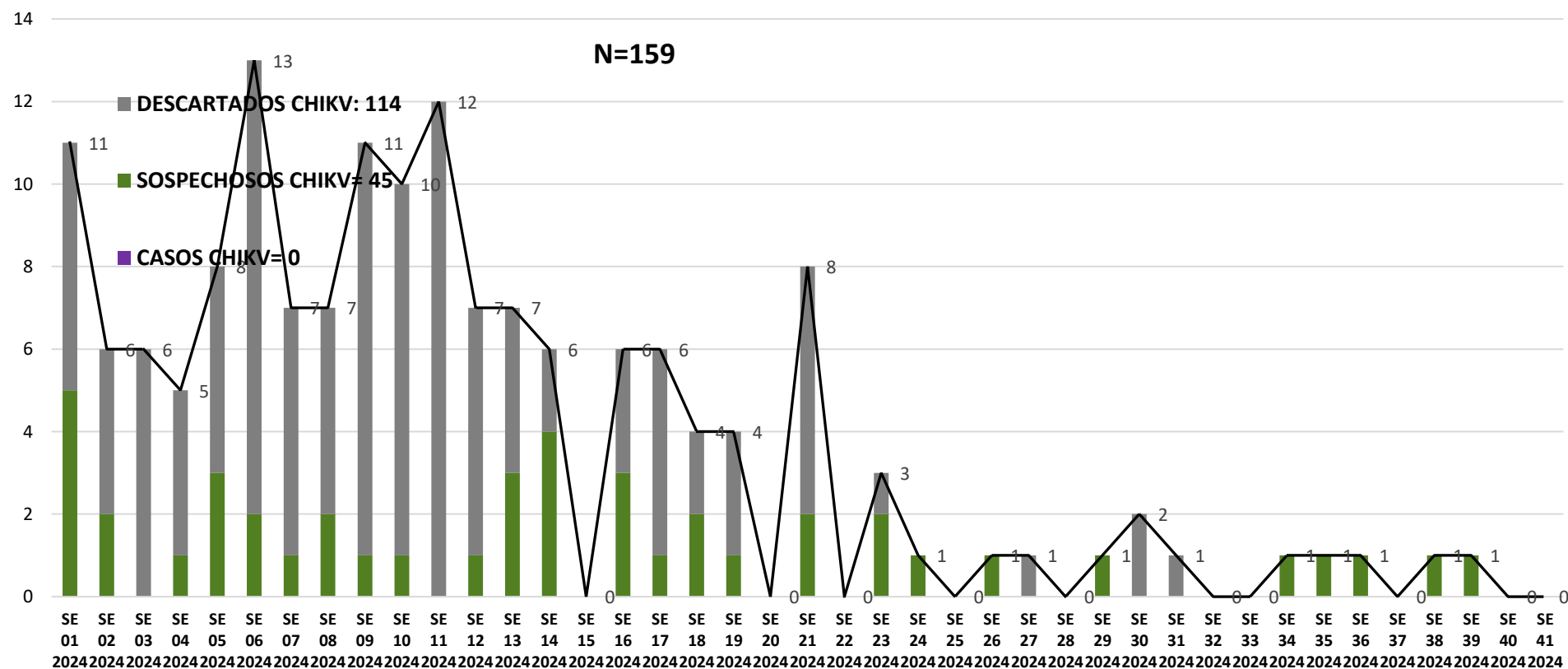
## Notificaciones de Chikungunya SE 41/2024

Desde la SE 1 a la SE 41 se acumularon **159** notificaciones de Chikungunya, de las cuales el **0%** corresponden a casos, **28%** a sospechosos y **72%** a descartados

Se observó el pico máximo en la **SE 13 (24 al 30 de marzo del 2023)** con 7 notificaciones.

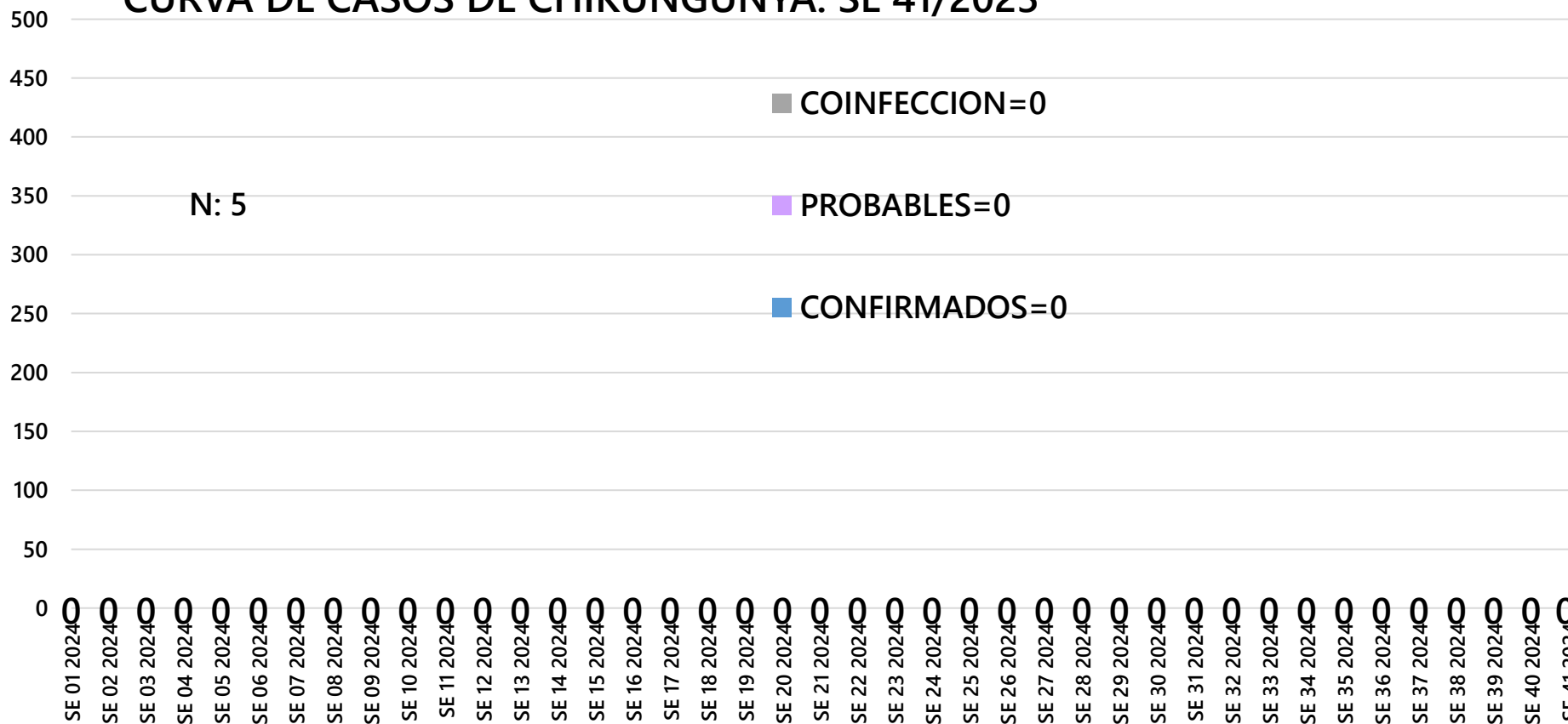
En las últimas semanas se observó una tendencia descendente de notificaciones.

Notificaciones= casos de Chikv (confirmados + probables + coinfecciones) + sospechas + descartados



## GRAFICO 2. CURVA DE CASOS DE CHIKUNGUNYA. SE 1 A SE 41 DEL 2024 V REGION SANITARIA-CAAGUAZU

CURVA DE CASOS DE CHIKUNGUNYA. SE 41/2023



Desde la SE 1 a la SE 41 se acumularon 0 casos de Chikungunya, de las cuales 0 fueron confirmados por laboratorio, 0 fueron casos probables y 0 infección

En las últimas semanas se observó un descenso de casos.

Casos = casos de Chikv (confirmados + probables + coinfecciones)



**TABLA 1. CASOS ACUMULADOS DE CHIKUNGUNYA, DE LA SE 1 A LA SE 41 POR DISTRITOS DE RESIDENCIA  
V REGION SANITARIA-CAAGUAZU**

DISTRITOS	CASOS DE CHIKV (CONFI+PROB+COINF)
CORONEL OVIEDO	0
SAN JOSE DE LOS ARROYOS	0
CAAGUAZU	0
JOSE DOMINGO OCAMPOS	0
NUEVA LONDRES	0
SIMON BOLIVAR	0
TEMPIAPORA	0
SANTA ROSA DEL MBUTUY	0
YHU	0
VAQUERIA	0
LA PASTORA	0
SAN JOAQUIN	0
J EULOGIO ESTIGARRIBIA	0
DR. JUAN MANUEL FRUTOS	0
CECILIO BAEZ	0
REPATRIACION	0
CARAYAO	0
RAUL ARSENIÓ OVIEDO	0
3 DE FEBRERO	0
R.I. 3 CORRALES	0
NUEVA TOLEDO	0
<b>TOTAL</b>	<b>0</b>

En el departamento de Caaguazú los casos de Chikungunya se han concentrado principalmente en el distrito Capital de Coronel Oviedo.

## TABLA 2 . CASOS DE CHIKUNGUNYA, DE LAS ULTIMAS 3 SEMANAS POR DISTRITOS DE RESIDENCIA V REGION SANITARIA-CAAGUAZU

DISTRITOS	NOTIFICACIONES CHIK ULTIMAS 3 SEMANAS	CASOS DE CHIK ULTIMAS 3 SEMANAS
CORONEL OVIEDO	1	0
J EULOGIO ESTIGARRIBIA	0	0
CAAGUAZU	0	0
SAN JOSE DE LOS ARROYOS	0	0
REPATRIACION	0	0
DR. JUAN MANUEL FRUTOS	0	0
YHU	0	0
R.I. 3 CORRALES	0	0
CARAYAO	1	0
VAQUERIA	0	0
RAUL ARSENIO OVIEDO	0	0
CECILIO BAEZ	1	0
SANTA ROSA DEL MBUTUY	0	0
SAN JOAQUIN	0	0
3 DE FEBRERO	0	0
NUEVA LONDRES	0	0
JOSE DOMINGO OCAMPOS	0	0
TEMBIAPORA	0	0
MCAL. FRANCISCO SOLANO LÓPEZ	0	0
LA PASTORA	0	0
NUEVA TOLEDO	0	0
SIMON BOLIVAR	0	0
<b>TOTALES</b>	<b>3</b>	<b>0</b>

Fuente: Unidad Epidemiológica Regional – V Región Sanitaria, Caaguazú

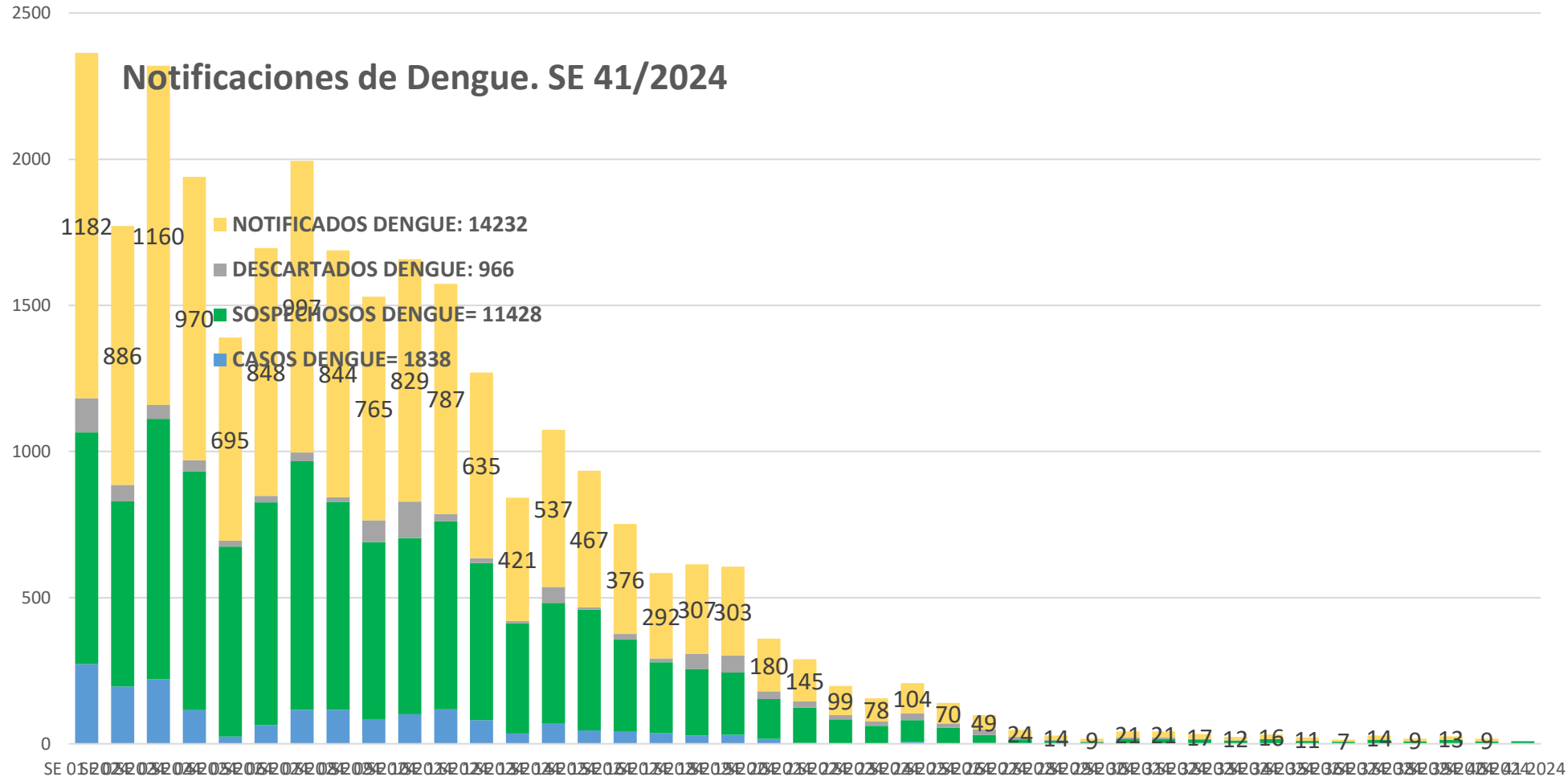
# GRAFICO 1. CURVA DE NOTIFICACIONES DE DENGUE. SE 1 AL SE 41 DEL 2024 V REGION SANITARIA-CAAGUAZU

Desde la SE 1 a la SE 41 se acumularon **14232** notificaciones de Dengue, de las cuales el **13%** corresponden a casos, **80%** a sospechosos y **7%** a descartados

Se observó el pico máximo en la **SE 16 (14 al 20 de abril del 2024)** con **1183** notificaciones.

En las últimas semanas se observó una tendencia ascendente de notificaciones.

Notificaciones= casos de Chikv (confirmados + probables + coinfecciones) + sospechas + descartados



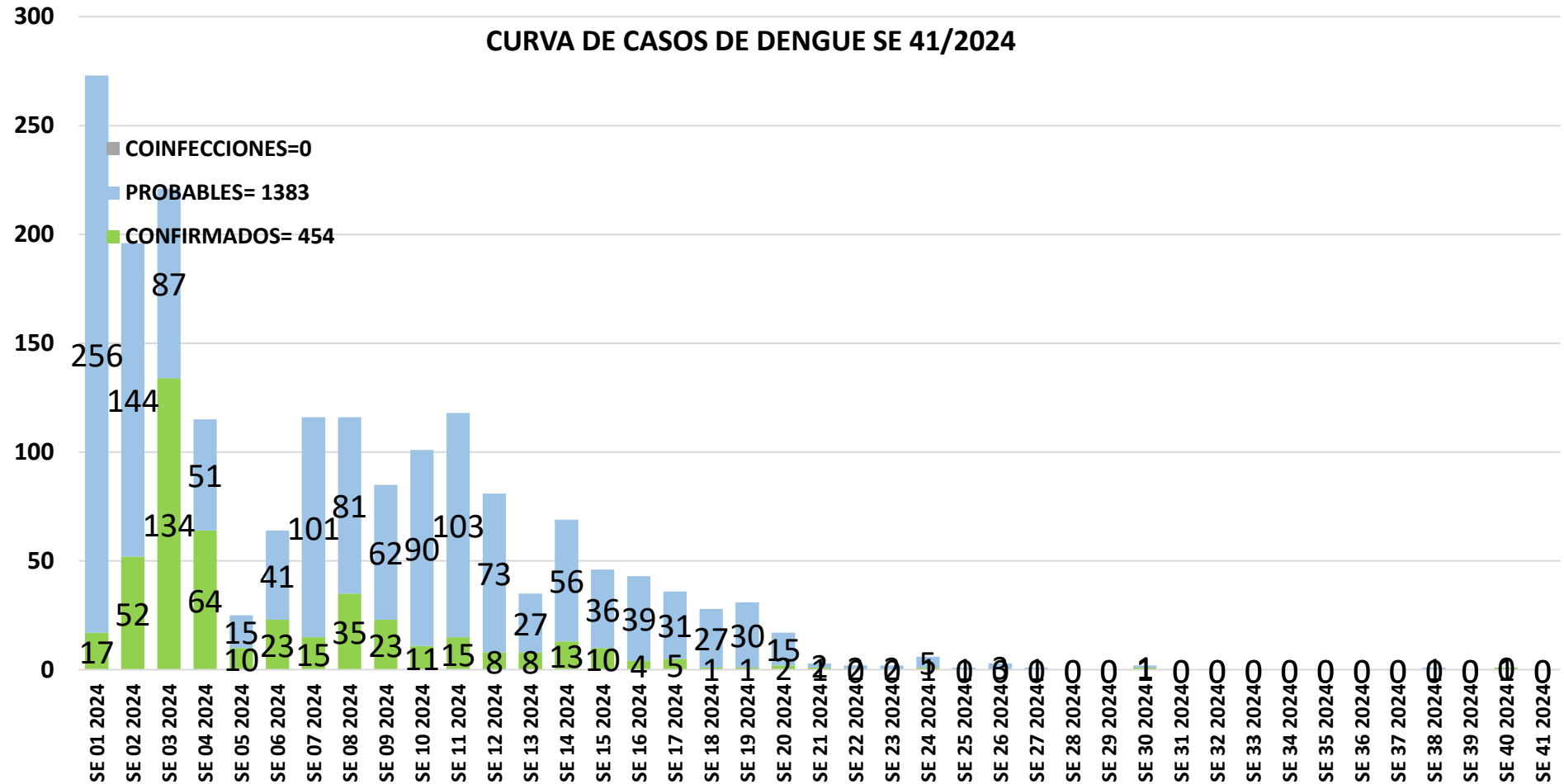
## GRAFICO 2. CURVA DE CASOS DE DENGUE. SE 1 AL SE 41 DEL 2024 V REGION SANITARIA-CAAGUAZU

Desde la SE 1 al SE 41 se acumularon **1837** casos de Dengue, de las cuales **454** fueron confirmados por laboratorio, **1383** fueron casos probables y **0** coinfección.

Se observó el pico máximo de casos en la **SE 16 (14 al 20 de abril del 2024)** con **273** casos.

En las últimas semanas se observó un descenso de casos.

Casos = casos de Chikv (confirmados + probables + coinfecciones)





## TABLA 4. CASOS DE DENGUE, DE LA SE 1 A LA SE 41 POR DISTRITOS DE RESIDENCIA V REGION SANITARIA-CAAGUAZU

DISTRITOS	CASOS DE DENGUE (CONFI+PROBA+COINFE)
CORONEL OVIEDO	714
CAAGUAZU	409
SAN JOSE DE LOS ARROYOS	161
CARAYAO	21
NUEVA LONDRES	38
J EULOGIO ESTIGARRIBIA	15
REPATRIACION	30
DR. JUAN MANUEL FRUTOS	15
YHU	301
SANTA ROSA DEL MBUTUY	14
R.I. 3 CORRALES	14
JOSE DOMINGO OCAMPOS	19
VAQUERIA	29
NUEVA TOLEDO	11
SAN JOAQUIN	10
SIMON BOLIVAR	9
CECILIO BAEZ	7
RAUL ARSENIO OVIEDO	6
LA PASTORA	2
3 DE FEBRERO	0
MCAL. FRANCISCO SOLANO LÓPEZ	9
TEMPIAPORA	4
<b>TOTAL</b>	<b>1838</b>

En el departamento de Caaguazú los casos de Dengue se han concentrado principalmente en el distrito de Coronel Oviedo, seguido por el distrito Caaguazú.

## TABLA 5: NOTIFICACIONES Y CASOS DE DENGUE, DE LAS ÚLTIMAS 3 SEMANAS V REGIÓN SANITARIA-CAAGUAZU

DISTRITOS	NOTIFICACIONES DENGUE ULTIMAS 3 SEMANAS	CASOS DE DENGUE ULTIMAS 3 SEMANAS
CORONEL OVIEDO	12	0
CAAGUAZU	6	0
NUEVA LONDRES	1	0
J EULOGIO ESTIGARRIBIA	1	0
SAN JOSE DE LOS ARROYOS	2	1
SIMON BOLIVAR	0	0
CECILIO BAEZ	1	0
LA PASTORA	0	0
DR. JUAN MANUEL FRUTOS	0	0
CARAYAO	1	0
SANTA ROSA DEL MBUTUY	1	0
NUEVA TOLEDO	0	0
YHU	0	0
R.I. 3 CORRALES	1	0
REPATRIACION	2	0
SAN JOAQUIN	0	0
TEMBIAPORA	0	0
JOSE DOMINGO OCAMPOS	0	0
VAQUERIA	0	0
RAUL ARSENIO OVIEDO	1	0
3 DE FEBRERO	2	0
MCAL. FRANCISCO SOLANO LÓPEZ	0	0
<b>TOTAL</b>	<b>31</b>	<b>1</b>

Fuente: Unidad Epidemiológica Regional – V Región Sanitaria, Caaguazú