

Sala de Situación

Arbovirosis

Dengue, Chikungunya y Zika

Año 2024

Datos actualizados a SE 42 (19 de Octubre)

Fecha de publicación: 25 de Octubre del 2024

DENGUE – PERIODO EPIDÉMICO 2023/2024 SE 38/2023 a SE 28/2024

Del 17 de setiembre del 2023 al 13 de julio del 2024

DENGUE - DATOS ACUMULADOS A NIVEL PAÍS

PERIODO EPIDÉMICO 2023/2024 - (SE 38/2023 a SE 28/2024)

NOTIFICACIONES

383.168

CONFIRMADOS – 12%

47.494

PROBABLES – 14%

54.701

SOSPECHOSOS – 59%

224.948

DESCARTADOS – 15%

56.025

**INCIDENCIA
ACUMULADA**

4.273/100 mil
Hab.

Clasificación clínica del dengue según gravedad

**DENGUE SIN SIGNOS DE
ALARMA/DSSA – 92,7%**

94.767

**DENGUE CON SIGNOS DE
ALARMA/DCSA – 7,1%**

7.232

DENGUE GRAVE/DG – 0,2%

196

HOSPITALIZADOS -4%

14.079

CONFIRMADOS – 45%

6.298

PROBABLES – 19%

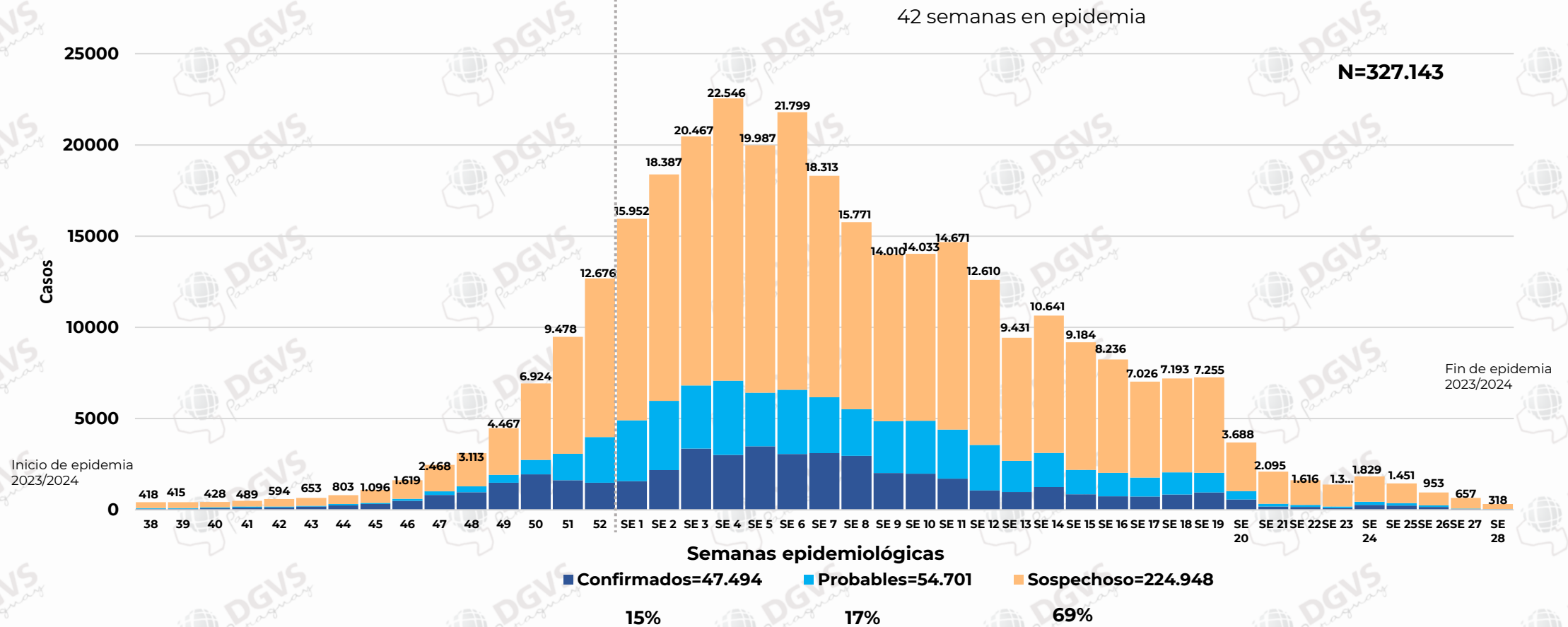
2.635

SOSPECHOSOS – 37%

5.146

Calculada sobre casos
(sospechosos + confirmados +
probables)

DENGUE - NOTIFICACIONES A NIVEL PAÍS – SE 38/2023 A SE 28/2024



Año 2023

Año 2024

*Datos parciales

DENGUE – PERIODO INTEREPIDÉMICO 2024/2025 SE 29/2024 a SE 42/2024

DENGUE - DATOS ACUMULADOS A NIVEL PAÍS

PERIODO INTEREPIDÉMICO 2024/2025 - (SE 29 a SE 42/2024)

NOTIFICACIONES

7.741

**INCIDENCIA
ACUMULADA**

70/100 mil Hab.

CONFIRMADOS – 1%

100

PROBABLES – 1%

58

SOSPECHOSOS – 67%

5.216

DESCARTADOS – 31%

2.367

Clasificación clínica del dengue según gravedad

**DENGUE SIN SIGNOS DE
ALARMA/DSSA – 92%**

145

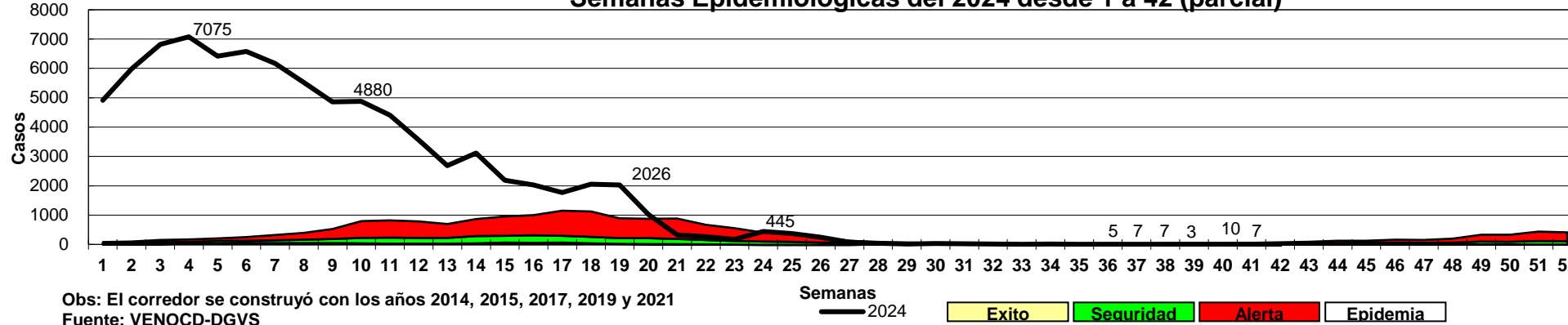
**DENGUE CON SIGNOS DE
ALARMA/DCSA – 8%**

13

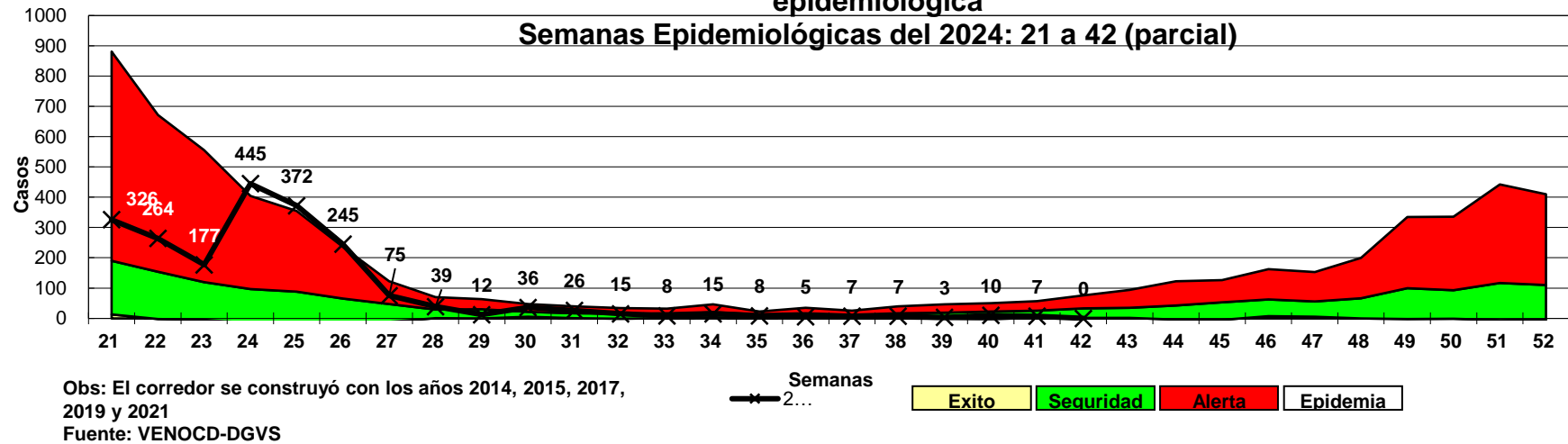
DENGUE GRAVE/DG – 0%

0

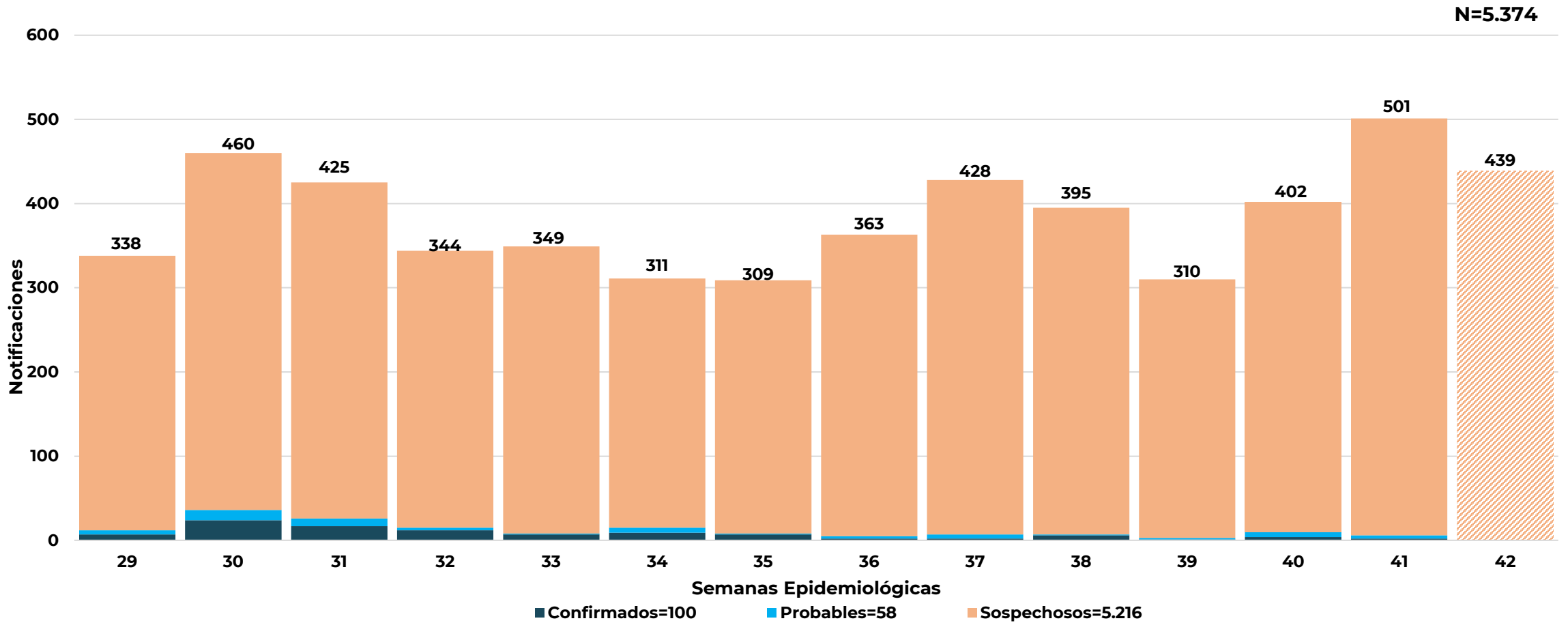
Canal endémico de DENGUE (Confirmados + Probables) en Paraguay según semana epidemiológica
Semanas Epidemiológicas del 2024 desde 1 a 42 (parcial)



Canal endémico de DENGUE (Confirmados + Probables) en Paraguay según semana epidemiológica
Semanas Epidemiológicas del 2024: 21 a 42 (parcial)



DENGUE - NOTIFICACIONES A NIVEL PAÍS – SE 29 A SE 42/2024



2%

1%

97%

** Datos parciales*

DENGUE – ÚLTIMAS TRES SEMANAS (SE 40, 41 y 42/2024)

CIERRE DE CASOS	SE 40	SE 41	SE 42	ULTIMAS 3 SE	%
CONFIRMADOS	4	2	0	6	0%
PROBABLES	6	4	0	10	0,6%
SOSPECHOSOS	392	495	439	1326	74%
DESCARTADOS	185	197	55	437	25%
NOTIFICACIONES	587	698	494	1.779	100%

INCIDENCIA
ACUMULADA

18/100.000 hab

Clasificación clínica del dengue según gravedad

DENGUE SIN SIGNOS
DE ALARMA/DSSA

13 (81%)

DENGUE CON SIGNOS
DE ALARMA/DCSA

3(19%)

DENGUE
GRAVE/DG

0(0%)

DENGUE - ÚLTIMAS TRES SEMANAS (SE 40, 41 y SE 42/2024)

NOTIFICACIONES POR DEPARTAMENTO (confirmados + probables + sospechosos)

DEPARTAMENTOS	CONFIRMADO	PROBABLE	SOSPECHOSO	TOTAL NOTIF	%
CENTRAL	0	0	544	544	41%
ASUNCIÓN	2	1	233	236	18%
PARAGUARÍ	0	0	69	69	5%
GUAIRÁ	0	1	68	69	5%
ITAPÚA	0	0	68	68	5%
ALTO PARANÁ	0	0	61	61	5%
ALTO PARAGUAY	1	7	45	53	4%
CORDILLERA	0	1	49	50	4%
CAAGUAZÚ	1	0	43	44	3%
SAN PEDRO	0	0	28	28	2%
PTE. HAYES	1	0	20	21	2%
CONCEPCIÓN	1	0	20	21	2%
BOQUERÓN	0	0	18	18	1%
ÑEEMBUCÚ	0	0	18	18	1%
MISIONES	0	0	14	14	1%
CANINDEYÚ	0	0	12	12	1%
AMAMBAY	0	0	10	10	1%
CAAZAPÁ	0	0	6	6	0%
TOTAL	6	10	1.326	1.342	100%

Actualmente se registra confirmación de circulación viral de DENV en 5 Regiones:

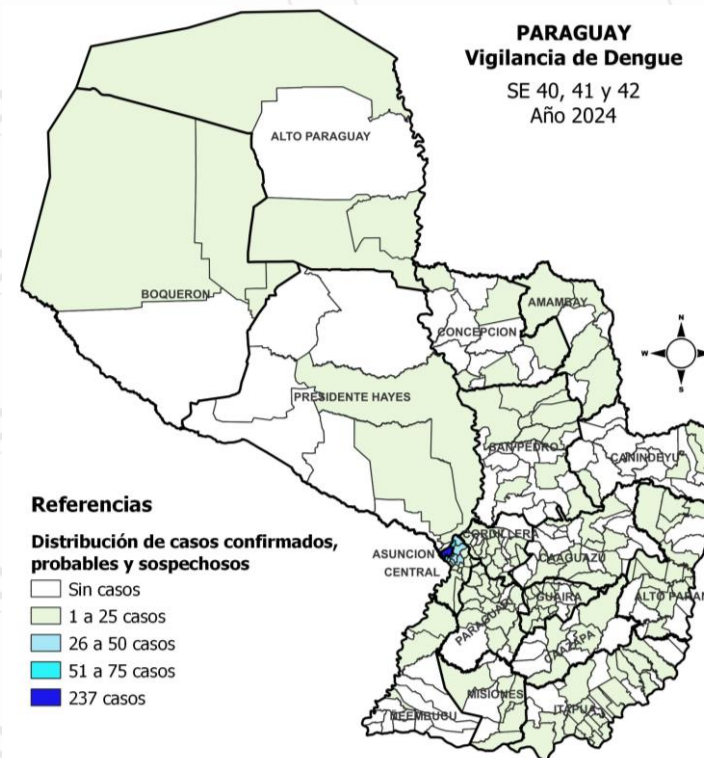
Asunción: B° De la Residenta (1) y San Cayetano (1).

Pdte. Hayes: distrito de Benjamín Aceval, SD de barrio (1), notificado por IPS Benjamín Aceval.

Concepción: distrito de San Lázaro, barrio Vallemí San Ramón (1).

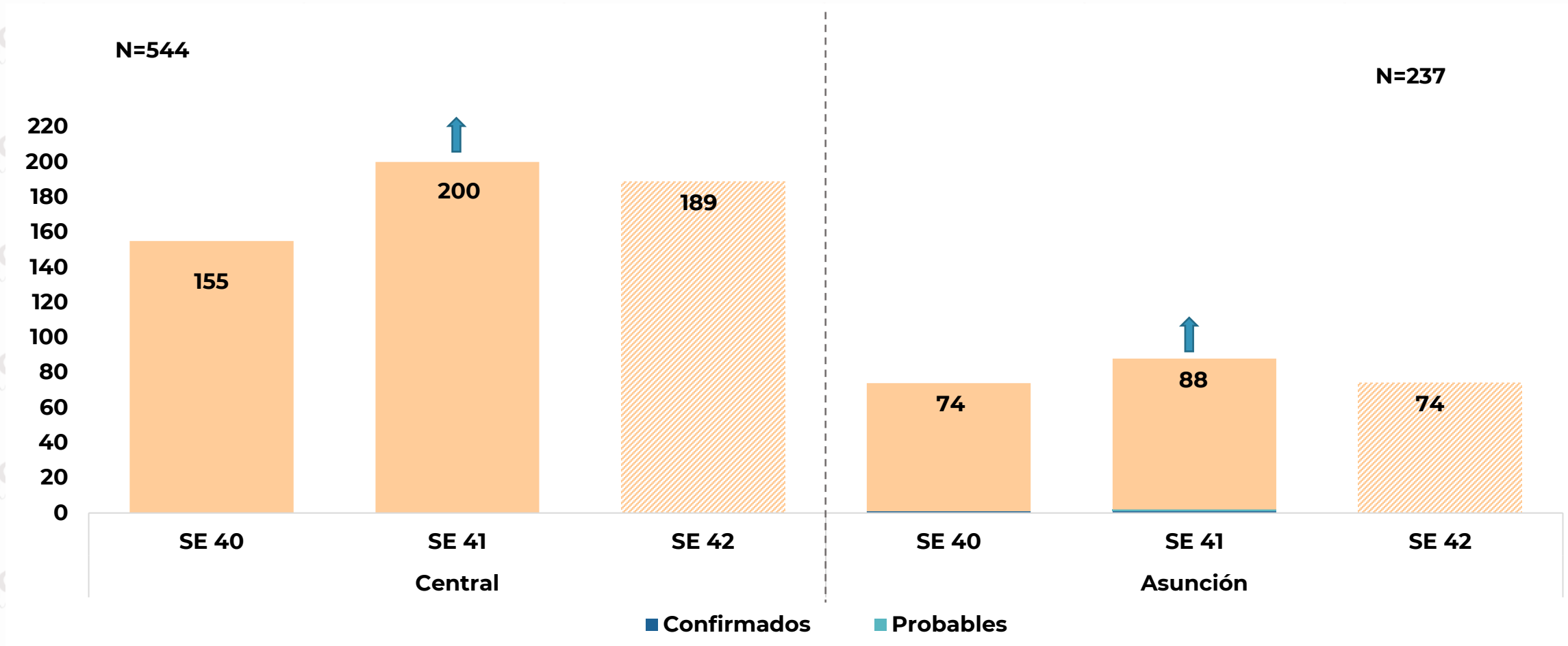
Alto Paraguay: distrito de Puerto Casado-La Victoria, Comunidad Indígena Machete Vaina (1).

Caaguazú: distrito de San José de los Arroyos, barrio Presidente Franco (1).

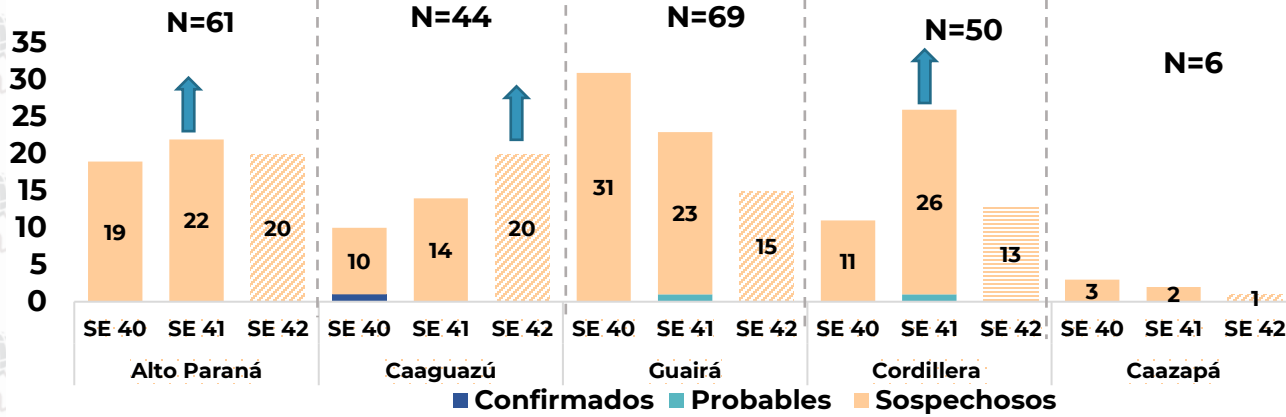


El 89% de las notificaciones se concentran en 9 regiones; Central, Asunción, Paraguairí, Guairá, Itapúa, Alto Paraná, Alto Paraguay, Cordillera y Caaguazú.

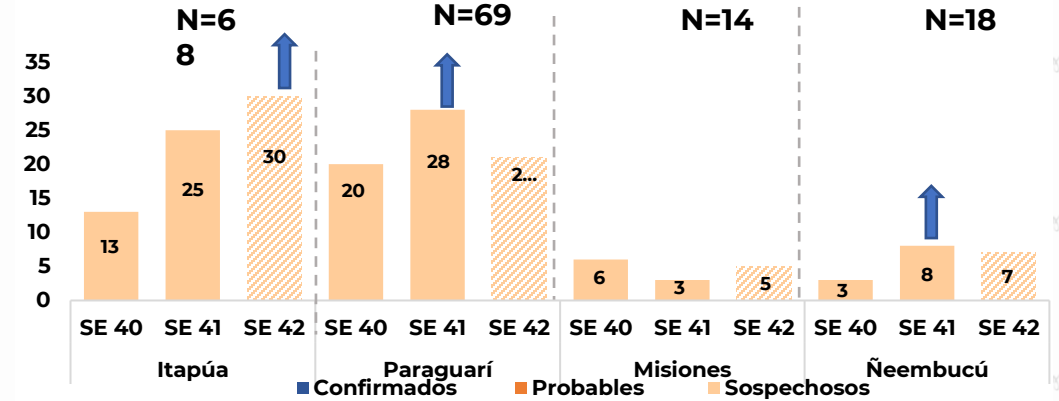
DENGUE – NOTIFICACIONES POR EJES – ÚLTIMAS 3 SEMANAS (SE 40 A SE 42/2024) EJE METROPOLITANO




EJE CENTRO-ESTE



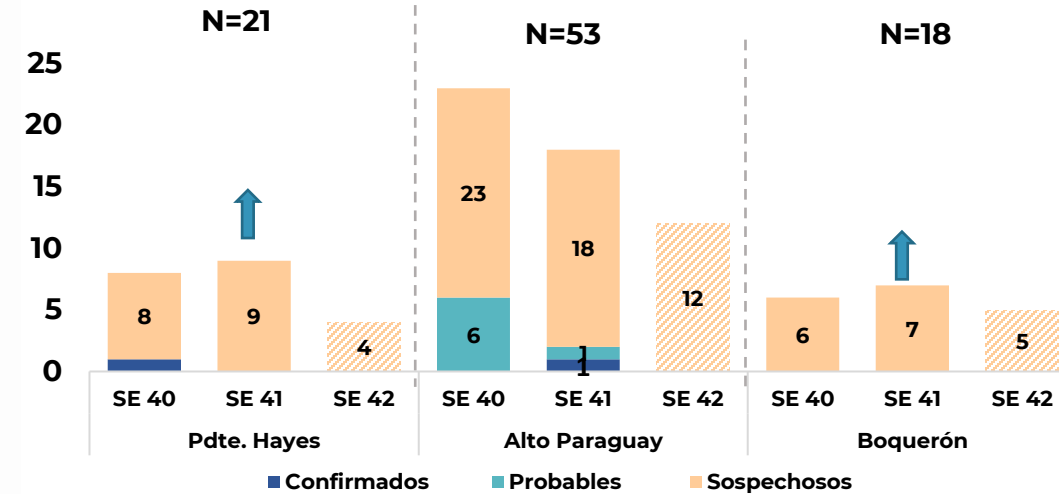
EJE SUR



EJE NORTE

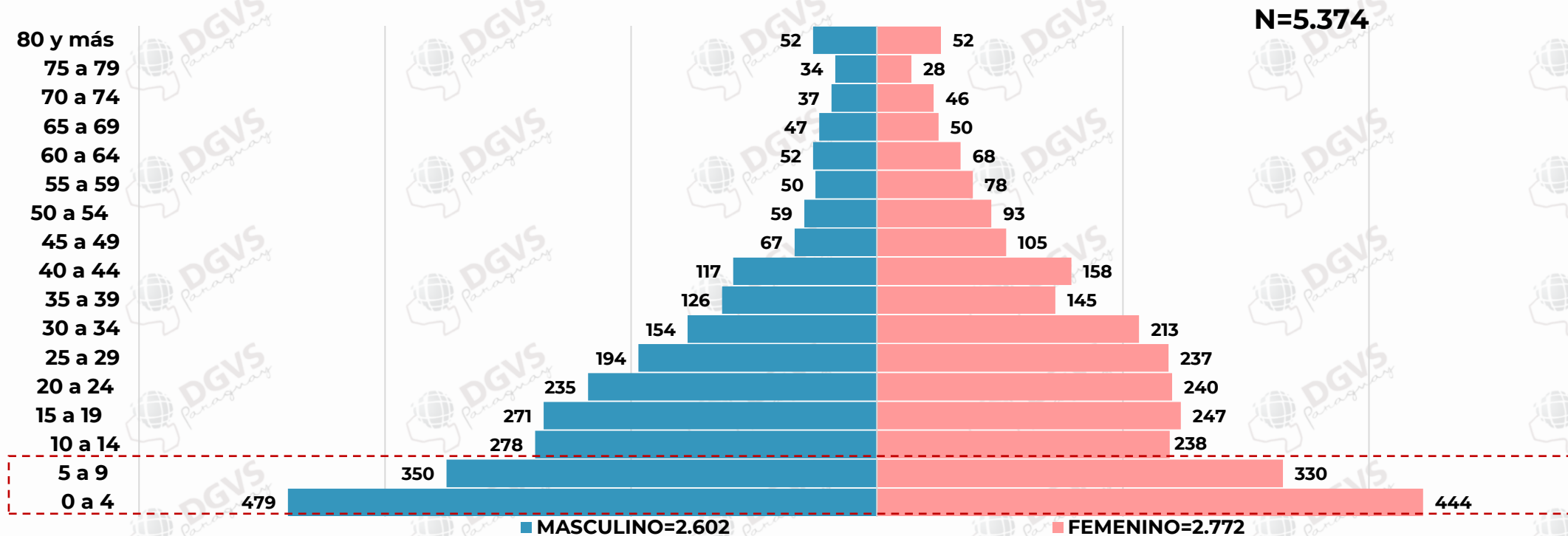


EJE CHACO



DENGUE. PIRÁMIDE DE SEXO Y EDAD – SE 29 A SE 42/2024

Incluyen casos sospechosos, probables y confirmados.



Las franjas etarias más afectadas corresponden a los grupos de 0 a 4 años con el 17% y el de 5 a 9 años con el 13%. Se registra un ligero predominio del sexo femenino con el 52% de los casos.

RN: se registran 11 notificaciones con predominio del 55% (6/11) del sexo femenino, provenientes de los departamentos Central, Cordillera, Itapúa y Asunción.

ÚLTIMAS TRES SEMANAS (SE 40, SE 41 y SE 42/2024)

INCIDENCIA DE DENGUE

DEPARTAMENTOS	INCIDENCIA
ALTO PARAGUAY	270
ASUNCION	45
GUAIRÁ	29
PARAGUARÍ	26
BOQUERÓN	25
CENTRAL	23
ÑEEMBUCÚ	20
PTE. HAYES	15
CORDILLERA	15
ITAPÚA	10
MISIONES	10
CONCEPCIÓN	8
CAAGUAZÚ	7
ALTO PARANÁ	7
SAN PEDRO	6
AMAMBAY	5
CANINDEYÚ	5
CAAZAPÁ	3
TOTAL	18

A nivel país se registran 18 casos /100.000 habitantes

Las regiones más afectadas según la incidencia son Asunción y Guairá.

Incidencia: casos sospechosos + probables + confirmados /100,000 habitantes

CIRCULACION DE SEROTIPOS

DEN-1	DEN-2	TOTAL
1	2	3

En las últimas 3 semanas, se identificaron **2** casos de DEN-2; 2 en Asunción barrio de la Residenta (1), 1 en el depto. de Caaguazú, distrito de San José de los Arroyos, barrio Presidente Franco (1).

En cuanto a DEN-1, se detectó **1** caso en Pdte. Hayes, distrito de Benjamín Aceval, KM 160, zona rural (1).

ASUNCIÓN – NOTIFICACIONES POR BARRIOS, ÚLTIMAS TRES SEMANAS

ASUNCIÓN	CONFIRMADO	PROBABLE	SOSPECHOSO	TOTAL
SANTISIMA TRINIDAD	0	1	21	22
SAJONIA	0	0	19	19
OBRAERO INTENDENTE B. GUGGIARI	0	0	19	19
LOMA PYTÁ	0	0	17	17
SAN PABLO	0	0	10	10
SAN VICENTE	0	0	7	7
TABLADA NUEVA	0	0	7	7
ZEBALLOS CUE	0	0	6	6
CIUDAD NUEVA	0	0	6	6
LAS MERCEDES	0	0	5	5
MBURUCUYÁ	0	0	5	5
JARA	0	0	5	5
RICARDO BRUGADA	0	0	5	5
TTE. SILVIO PETTIROSSI	0	0	4	4
REPUBLICANO	0	0	4	4
BANCO SAN MIGUEL	0	0	4	4
BOTÁNICO	0	0	4	4
TACUMBÚ	0	0	4	4
SANTA ANA	0	0	4	4
VILLA AURELIA	0	0	4	4
VISTA ALEGRE	0	0	4	4
DE LA RESIDENTA	1	0	2	3
LUIS ALBERTO DE HERRERA	0	0	3	3
NAZARETH	0	0	3	3
SANTA MARIA	0	0	3	3
BELLA VISTA	0	0	3	3
ROBERTO L. PETIT	0	0	3	3
GENERAL JOSE EDUVIGIS DIAZ	0	0	2	2
VILLA MORRA	0	0	2	2
SAN CAYETANO	1	0	1	2
MADAME ELISA ALICIA LINCH	0	0	2	2
GENERAL BERNARDINO CABALLERO	0	0	2	2
SANTA LIBRADA	0	0	2	2
SALVADOR DEL MUNDO	0	0	2	2
ITA ENRAMADA	0	0	2	2
OTROS BARRIOS Y SD	0	0	37	37
TOTAL	2	1	233	236

CENTRAL – NOTIFICACIONES POR DISTRITOS, ÚLTIMAS TRES SEMANAS

CENTRAL	CONFIRMADO	PROBABLE	SOSPECHOSO	TOTAL
LAMBARE	0	0	73	73
FERNANDO DE LA MORA	0	0	53	53
MARIANO ROQUE ALONSO	0	0	52	52
SAN LORENZO	0	0	49	49
LUQUE	0	0	48	48
VILLA ELISA	0	0	47	47
CAPIATÁ	0	0	46	46
LIMPIO	0	0	45	45
ÑEMBY	0	0	27	27
ITAUGUÁ	0	0	23	23
ITÁ	0	0	20	20
AREGUÁ	0	0	16	16
VILLETA	0	0	13	13
YPANÉ	0	0	11	11
SAN ANTONIO	0	0	9	9
J AUGUSTO SALDÍVAR	0	0	5	5
YPACARAI	0	0	4	4
GUARAMBARÉ	0	0	2	2
NUEVA ITALIA	0	0	1	1
TOTAL	0	0	544	544

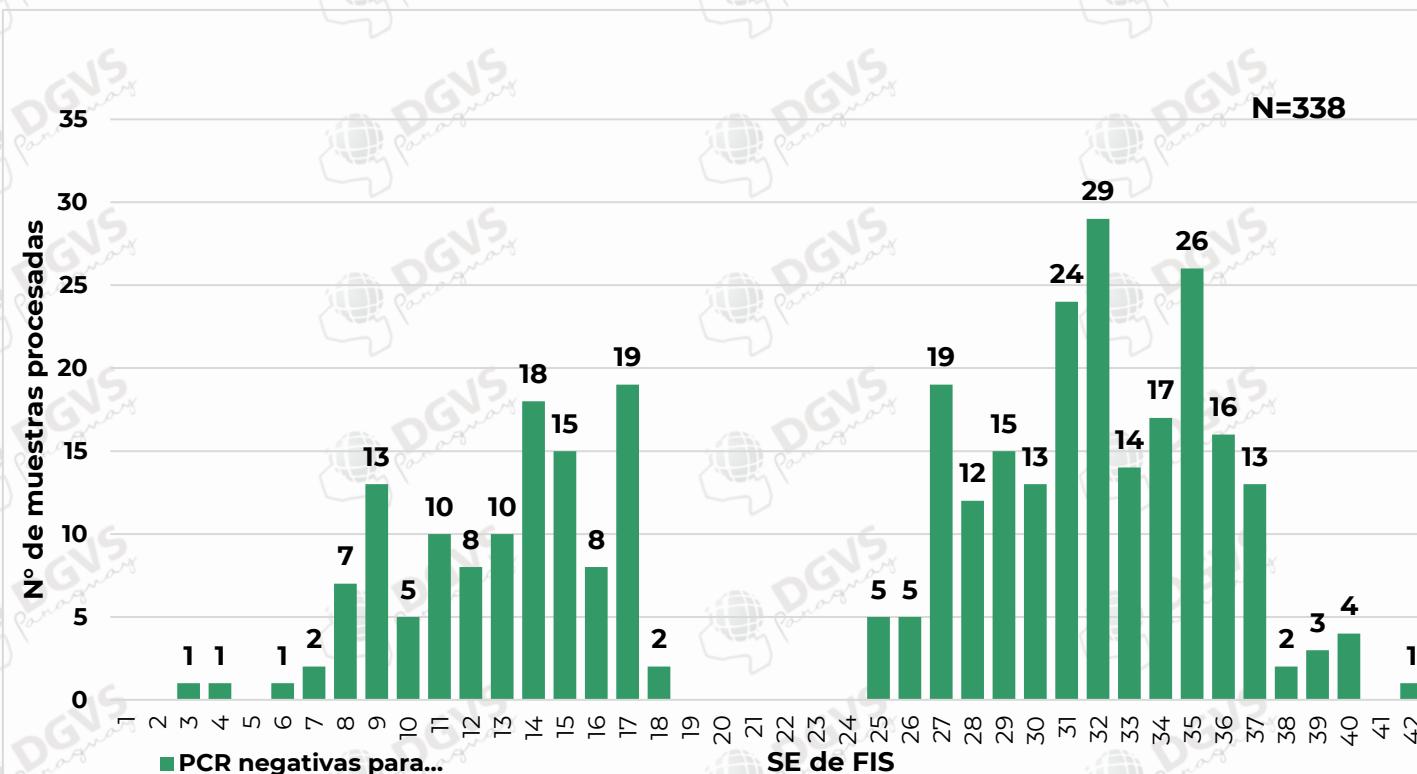
El 76% de las notificaciones corresponden a Lambaré, Fdo. de la Mora, Mariano Roque Alonso, San Lorenzo, Luque, Villa Elisa, Capiatá y Limpio.

El 15% no cuenta con datos de barrio (80)

El 65% (353/544) de las notificaciones fueron ingresadas por HIS

VIGILANCIA DEL VIRUS OROPOUCHE Y MAYARO

CANTIDAD DE MUESTRAS PROCESADAS PARA DETECCIÓN DE OROPOUCHE Y MAYARO SEGÚN SEMANAS EPIDEMIOLÓGICAS DE INICIO DE SÍNTOMAS. SE 01 A SE 42. AÑO 2024



Dada la presentación clínica de las fiebres de Oropouche y de Mayaro, y siguiendo las Directrices para la Detección y Vigilancia de la OPS, en el contexto de la circulación de otros arbovirus, se recomienda que estas enfermedades se vigilen a partir del sistema de vigilancia de dengue y otros arbovirus. Se sugiere procesar muestras representativas de esta vigilancia, que cumplan con las definiciones de caso sospechoso de dengue u otros arbovirus, tomando en cuenta en particular, la caracterización clínica y el contexto epidemiológico.

DEPARTAMENTOS	Nº DE MUESTRAS PROCESADAS	%
CENTRAL	140	41%
ALTO PARANA	82	24%
CAPITAL	29	9%
ALTO PARAGUAY	19	6%
BOQUERON	14	4%
CANINDEYU	12	4%
AMAMBAY	11	3%
ÑEEMBUCU	7	2%
PARAGUARI	5	1%
PTE HAYES	5	1%
SAN PEDRO SUR	5	1%
CAAGUAZU	4	1%
ASUNCIÓN	2	1%
CONCEPCIÓN	2	1%
ALTO PARANA	1	0%
TOTAL	338	100%

- Se han procesado 338 muestras para Oropouche y Mayaro, todas con resultado de RT-PCR negativo para ambos virus
- La mayor cantidad de muestras se procesaron en la SE 32 (29).
- El 41% (140/338) corresponde a Central

CHIKUNGUNYA

Desde la SE 38/2023 a la SE 28/2024 se reportan 211 casos (Confirmados + Probables)

Desde la SE 29 a la SE 42/2024 no se registran casos confirmados ni probables en las últimas 3 semanas

ZIKA

No se registran casos confirmados ni probables en el presente periodo.

Vigilancia de la Mortalidad

Dirección de Vigilancia y Respuesta a Emergencias en Salud

Fallecidos Dengue - Datos desde la SE 29 - 2024 a la SE 42* - 2024

**TOTAL
NOTIFICADOS** **99**

DESCARTADOS
80% **79**

EN ESTUDIO
4% **4**

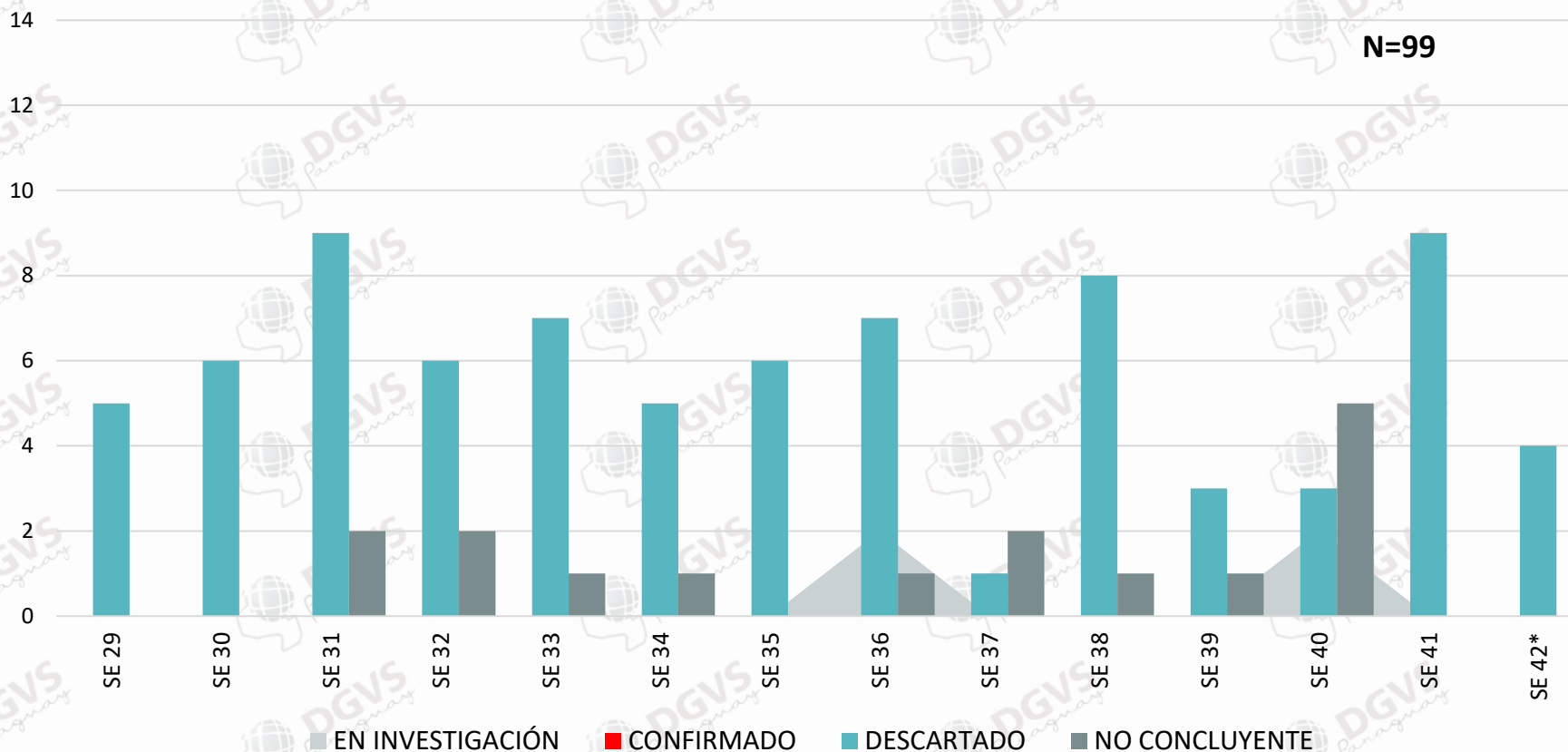
CONFIRMADOS
0

Se agregan además 16 casos de fallecidos de causa NO CONCLUYENTE (16%)

Los datos presentados se analizan en base a la fecha de defunción y son sujetos a modificación de acuerdo a la dinámica de los cierres de caso.

Resumen fallecidos Dengue

CURVA DE NOTIFICACIONES DE FALLECIDOS CON FICHA DE DENGUE, SEGUN SEMANA EPIDEMIOLÓGICA, DESDE LA SE 29 A LA SE 42*- 2024, PARAGUAY



AÑO	N FALLECIDOS CONFIRMADOS
2023	16
2024	128
Total general	144

Material elaborado por equipos técnicos de:



Dirección de Vigilancia de Enfermedades Transmisibles
DGVS - MSPBS



DIRECCIÓN DE VIGILANCIA Y RESPUESTA A EMERGENCIAS EN SALUD PÚBLICA



DIRECCIÓN DEL CENTRO NACIONAL DE INFORMACIÓN EPIDEMIOLÓGICA Y VIGILANCIA DE LA SALUD
DGVS - MSPBS



Programa Nacional de Enfermedades Vectoriales



SENEPA



VIGILANCIA DE LA MORTALIDAD