

BOLETIN SEMANAL

ARBOVIROSIS

XVII REGIÓN SANITARIA DE ALTO PARAGUAY

SE 01 a la SE 44/2024



Descripción

Este boletín contiene información actualizada de la Situación Epidemiológica de Arbovirosis: Dengue, Zika y Chikungunya.

Los datos presentados, tienen como fuente principal la base nacional de la Vigilancia de Arbovirosis.

Consideraciones

El contenido de este boletín puede modificarse según la dinámica de la vigilancia de las Arbovirosis: Dengue, Chikungunya y Zika.

Las notificaciones de Arbovirosis se definen operacionalmente, en este boletín, a partir de la Resolución N° 335/2023, correspondiente al 29 de junio del año 2023 “Criterios de definición de casos de arbovirosis: dengue, chikungunya y zika, flujograma para la toma de muestra de laboratorio”.

Remitirse a este documento oficial para conocer las definiciones epidemiológicas de caso, utilizados en este material.

ELABORADO POR LA UNIDAD EPIDEMIOLÓGICA REGIONAL CON EL APOYO DEL NIVEL NACIONAL PNEV-DIVET-DGVS

Epidemióloga Regional:

Lic. Claudelina Estigarribia Benitez

Correo electrónico:

vigiepi.17rsaltopy@gmail.com

Unidad Epidemiológica Regional: Décimo Séptima Región Sanitaria, Alto Paraguay.

Oficina: Fuerte Olimpo.

Colaboración: Biol. Ana Candia, Mgtr.

NIVEL NACIONAL PNEV-DIVET-DGVS

PNEV (Programa Nacional de Enfermedades Vectoriales)

DIVET (Dirección de Vigilancia de Enfermedades Transmisibles)

DGVS (Dirección General de Vigilancia de la Salud)

GRÁFICO 1. CURVA DE NOTIFICACIONES DE CHIKUNGUNYA. SE 01/2024 A LA SE 44/ 2024 XVII R. S.- ALTO PARAGUAY

Notificaciones de Chikungunya en Alto Paraguay, SE 01 a SE 44/2024.



La gráfica representa las notificaciones de Chikungunya desde la SE 01 a SE 44 del año 2024. Se han notificado 2 sospechas en la SE 02 y 1 sospecha en la SE 06. En la SE 04 se ha descartado un caso. Desde la SE 08 hasta la SE no se han registrado notificaciones para esta enfermedad.

Fuente: Base de datos del Sistema Arbovirosis V2. Programa Nacional de Enfermedades Vectoriales-PNEV-DIVET-DGVS.

TABLA 1. NÚMERO TOTAL DE CASOS DE CHIKUNGUYA DESDE LA SE 01/2024 A LA SE 44/2024 POR DISTRITO Y BARRIOS DE RESIDENCIA – XVII REGIÓN SANITARIA-ALTO PARAGUAY

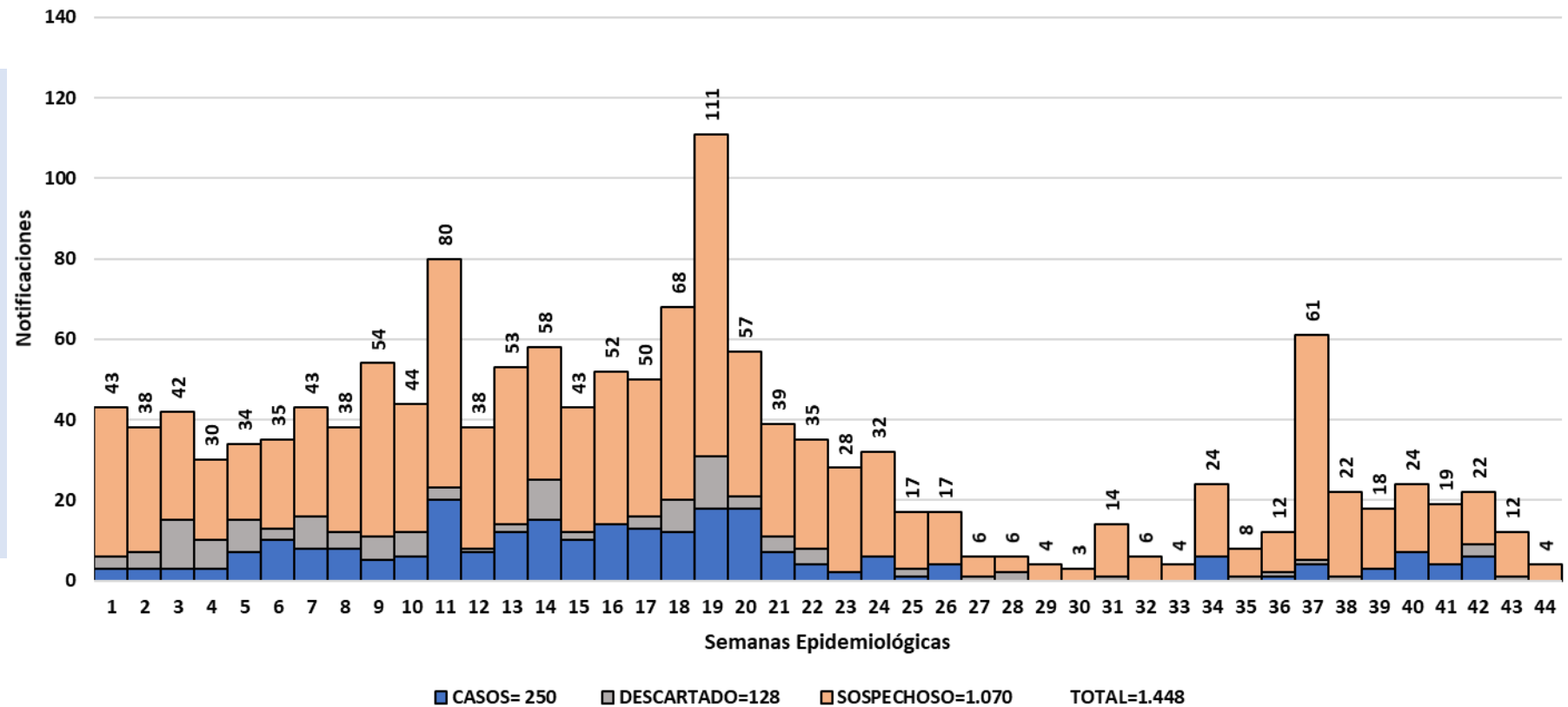
DEPARTAMENTOS/DISTRITOS/BARRIOS	CASOS	DESCARTADO	SOSPECHOSO	TOTAL
ALTO PARAGUAY	0	1	3	4
BAHIA NEGRA	0	0	1	1
SAN MIGUEL	0	0	1	1
FUERTE OLIMPO	0	0	2	2
ZONA TORO PAMPA ESTE	0	0	2	2
PUERTO CASADO - LA VICTORIA	0	1	0	1
ZONA PUERTO CASADO	0	1	0	1
TOTAL	0	1	3	4

Fuente: Base de datos del Sistema Arbovirosis V2. Programa Nacional de Enfermedades Vectoriales-PNEV-DIVET-DGVS.

No se registraron casos (confirmados más probables) de Chikungunya en todos los distritos del Departamento de Alto Paraguay, desde la SE 01 a SE 44/2024.

GRAFICO 2. CURVA DE NOTIFICACIONES DE DENGUE DESDE LA SE 01/2024 A LA SE 44/2024 XVII R. S.-ALTO PARAGUAY

Notificaciones de Dengue en Alto Paraguay, SE 01 a SE 44/2024.



Fuente: Base de datos del Sistema Arbovirosis V2. Programa Nacional de Enfermedades Vectoriales-DIVET-DGVS.

La gráfica representa la desagregación de notificaciones registradas en la región de Alto Paraguay, desde la SE 01 a la SE 44 del año 2024.

Se han registrado un total de 250 casos, de los cuales el 29% (72/250) son confirmados y el 51% (128/250) son probables.

Además 1.070 son sospechas y 128 notificaciones se han descartado. El pico máximo de notificaciones se dió en la SE 19 con un total de 111 notificaciones.

TABLA 2. NÚMERO TOTAL DE CASOS DE DENGUE DESDE LA SE 01/2024 A LA SE 44/2024 POR DISTRITO Y BARRIO DE RESIDENCIA – XVII REGIÓN SANITARIA-ALTO PARAGUAY

Durante el periodo 2024 (SE 01 a SE 2024, se han registrado un total de 1.448 notificaciones, de los cuales el 5% (72/1.448) corresponde a casos, el 12% (178/1.448) a probables, el 74% (1.070/1.448) a sospechas y el 9% (128/1.448) se han descartado.

La mayor proporción de notificaciones provienen del distrito de Carmelo Peralta (599/1.448), barrios Virgen del Carmen y San Miguel, seguido del distrito de Puerto Casado (567/1.448), barros Comunidad Indígena Riacho Mosquito y San Miguel y finalmente el distrito de Bahía Negra (108/1.448) barrio Caacupé.

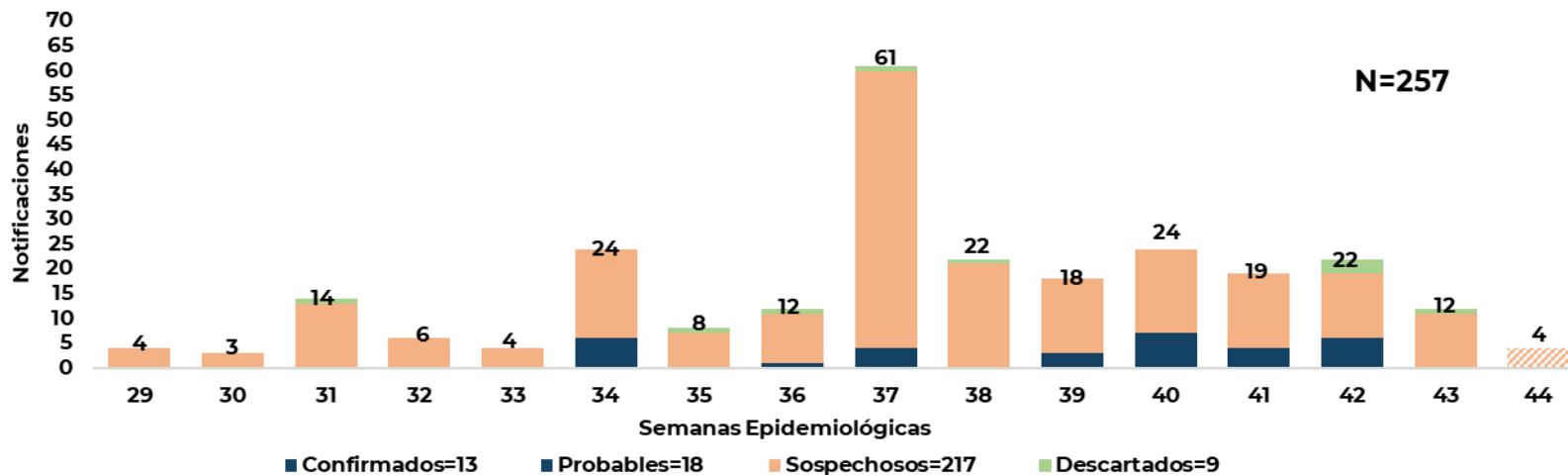
CARMELO PERALTA	CONFIRMADO	DESCARTADO	PROBABLE	SOSPECHOSO	TOTAL
VIRGEN DEL CARMEN	8	9	10	48	75
SAN MIGUEL	6	8	12	48	74
SAN BLAS	4	15	14	30	63
CENTRAL	4	7	3	16	30
CAACUPE	1	3	2	21	27
VIRGEN DE FATIMA	0	0	9	5	14
C.INDIGENA	1	1	2	10	14
PUNTA	0	1	3	4	8
COLONIA SAN ALFREDO	0	2	2	3	7
COM INDIG 14 DE MAYO KARCHABALUT	0	3	1	1	5
PYBRA	0	0	3	2	5
OTROS BARRIOS Y SD	12	37	34	194	277
TOTAL	36	86	95	382	599
PUERTO CASADO - LA VICTORIA	CONFIRMADO	DESCARTADO	PROBABLE	SOSPECHOSO	TOTAL
COM INDIG RIACHO MOSQUITO	4	0	3	102	109
SAN MIGUEL	6	4	10	82	102
MARIA AUXILIADORA	4	1	3	46	54
SAN JUAN	1	4	6	42	53
DON BOSCO	1	3	3	29	36
COM INDIG MACHETE VAINA	3	2	11	15	31
SAN ANTONIO	1	2	0	22	25
SANTA TERESITA	1	0	3	17	21
COM INDIG LIVIO FARIÑA	0	2	0	18	20
SAN RAMON	1	1	2	13	17
ZONA PUERTO CASADO	0	2	1	12	15
SAN JOSE	0	1	0	14	15
COM INDIG BOQUERON CUE	0	0	0	13	13
COM INDIG CASTILLA	0	1	3	7	11
OTROS BARRIOS Y SD	1	2	7	35	45
TOTAL	23	25	52	467	567
FUERTE OLIMPO	CONFIRMADO	DESCARTADO	PROBABLE	SOSPECHOSO	TOTAL
SAN MIGUEL	2	2	2	40	46
DON BOSCO	0	1	1	38	40
MARIA AUXILIADORA	0	2	0	22	24
SAN BLAS	0	0	1	15	16
ZONA RIBERA OLIMPO	0	2	0	13	15
COM INDIG LA ABUNDANCIA	1	2	0	6	9
OTROS BARRIOS Y SD	0	3	1	20	24
TOTAL	3	12	5	154	174
BAHIA NEGRA	CONFIRMADO	DESCARTADO	PROBABLE	SOSPECHOSO	TOTAL
CAACUPE	2	3	8	24	37
NORTE	2	0	7	4	13
COLONIA ANGEL MUZZOLON	2	0	1	9	12
SAN MIGUEL	1	0	3	2	6
VIRGEN DEL CARMEN	1	0	0	4	5
CENTRAL	0	0	3	1	4
COM INDIG NUEVA ESPERANZA	1	0	1	1	3
PUERTO SASTRE - LA ESPERANZA	1	0	0	2	3
PUERTO DIANA	0	0	1	2	3
OTROS BARRIOS Y SD	0	2	2	18	22
TOTAL	10	5	26	67	108
TOTAL GENERAL	72	128	178	1.070	1.448

BROTE DE DENGUE EN ALTO PARAGUAY, NOTIFICACIONES SEGÚN LOCALIDADES. SE 31 A 44/2024

ALTO PARAGUAY - PUERO CASADO					
LOCALIDADES	SOSPECHOSOS	PROBABLES	CONFIRMADOS	DESCARTADOS	TOTAL
COM INDIG RIACHO MOSQUITO	102	3	4	0	109
COM INDIG MACHETE VAINA	15	11	3	2	31
SAN MIGUEL	14	0	5	2	21
COM INDIG BOQUERON CUE	13	0	0	0	13
MARIA AUXILIADORA	6	0	1	0	7
COM INDIG CASTILLA	3	3	0	1	7
SAN JUAN	4	0	0	1	5
COM INDIG LIVIO FARIÑA	5	0	0	0	5
DON BOSCO	5	0	0	0	5
ZONA PUERTO CASADO	3	1	0	0	4
SANTA TERESITA	4	0	0	0	4
SAN ANTONIO	2	0	0	0	2
COM INDIG MARIA AUXILIADORA KM 40	1	0	0	0	1
SAN RAMON	1	0	0	0	1
TOTAL	178	18	13	6	215

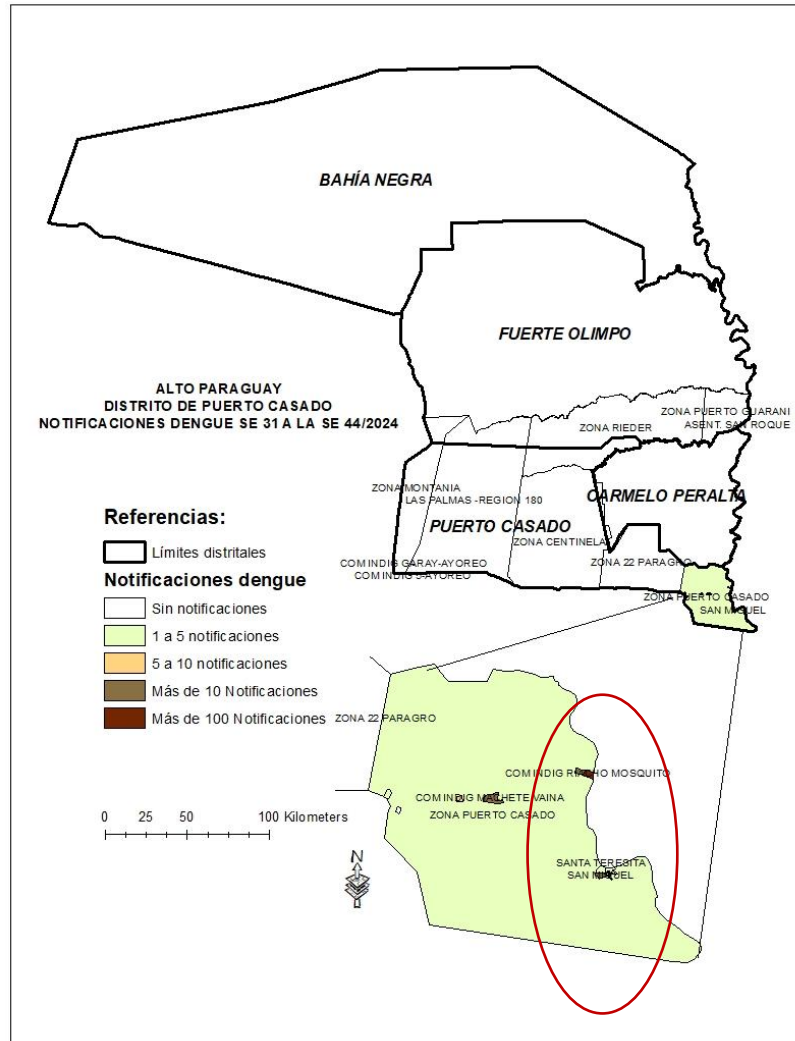
Brote: comunidades indígenas del Distrito La Victoria área de influencia de la USF Riacho Mosquito, (Boquerón cue, Machete vaina, Castilla, Riacho Mosquito, km 39 y km 40), con una población de 1.436 Habitantes, 337 familias, territorio Maskoy parcialidades Angaite, Toba, Sanapana, Guana.

CURVA DE NOTIFICACIONES DE DENGUE EN ALTO PARAGUAY. SE 29 A 44/2024

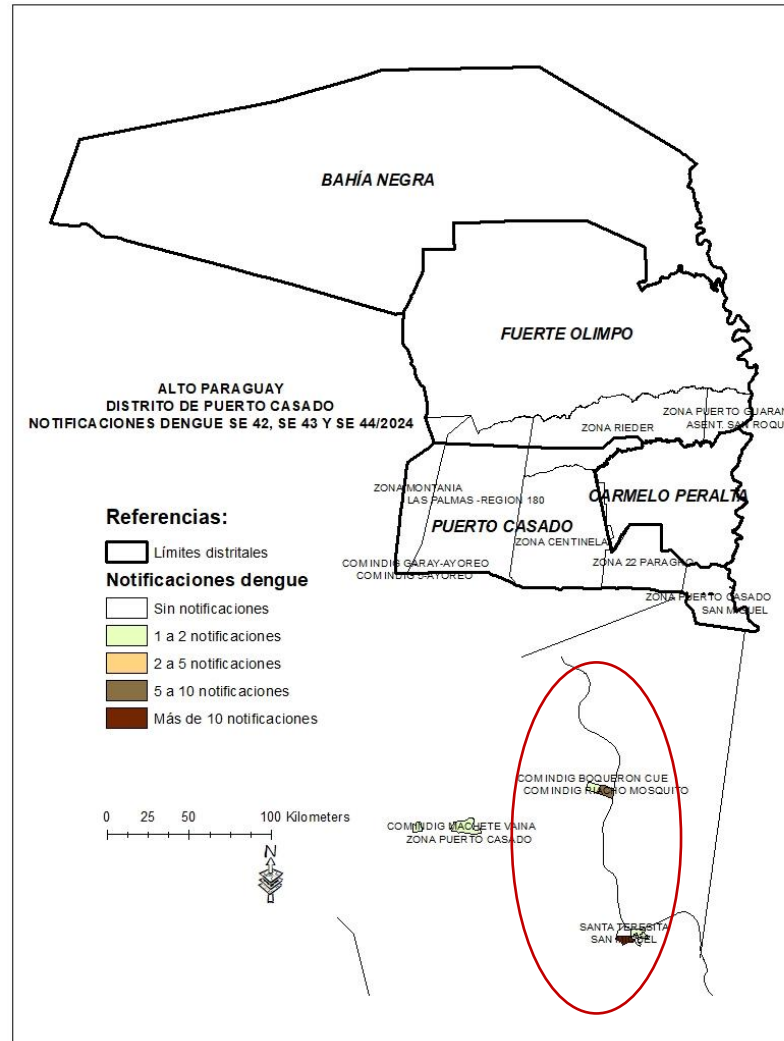


Brote de dengue en comunidades indígenas en el distrito de Puerto Casado, Alto Paraguay

Desde la SE 31 a la SE 44/2024



Tres semanas: SE 42 a SE 44/2024



El brote continúa activo, observando el mapa de las últimas 3 semanas:

29 notificaciones

- 23 sospechas
- 6 Casos confirmados con Identificación de DEN-2