



GOBIERNO DEL
PARAGUAY

PARAGUÁI
REKUÁI



MINISTERIO DE
SALUD PÚBLICA Y
BIENESTAR SOCIAL
PARAGUAY

PARAGUÁI
TESÁI HA TEKÓ
PORÁVE
MOTENONDEHA



REGIÓN
SANITARIA
CAAGUAZÚ

UNIDAD EPIDEMIOLÓGICA REGIONAL

ARBOVIROSIS

V REGION SANITARIA – CAAGUAZÚ

SE 1 A SE 45(31 de diciembre 2023 al 9 de noviembre 2024)

Descripción

Este boletín contiene información actualizada de la Situación Epidemiológica de Arbovirosis: Dengue, Zika y Chikungunya.

Los datos presentados, tienen como fuente principal la base nacional de la Vigilancia de Arbovirosis.

Consideraciones

El contenido de este boletín puede modificarse según la dinámica de la vigilancia de las Arbovirosis: Dengue, Chikungunya y Zika.

Las notificaciones de Arbovirosis se definen operacionalmente, en este boletín, a partir de la Resolución N° 0335/2023 "Criterios de definición de casos de arbovirosis: dengue, chikungunya y zika".

Remitirse a este documento oficial para conocer las definiciones epidemiológicas de caso, utilizados en este material.

ELABORADO POR LA UNIDAD EPIDEMIOLOGICA REGIONAL

Epidemiólogo Regional:

Dra. Gabriela Portillo

Correo electrónico:

epi5region@gmail.com

Unidad Epidemiológica Regional: Quinta Región Sanitaria, Caaguazú.

Oficina: Coronel Oviedo.

GRAFICO 1. CURVA DE NOTIFICACIONES DE CHIKUNGUNYA. SE 1 A SE 45 DEL 2024 V REGION SANITARIA-CAAGUAZU

Notificaciones de Chikungunya SE 45/2024

Desde la SE 1 a la SE 45 se acumularon **172** notificaciones de Chikungunya, de las cuales el **0%** corresponden a casos, **28%** a sospechosos y **72%** a descartados

Se observó el pico máximo en la **SE 13 (24 al 30 de marzo del 2023)** con **7** notificaciones.

En las últimas semanas se observó una tendencia descendente de notificaciones.

Notificaciones= casos de Chikv (confirmados + probables + coinfecciones) + sospechas + descartados

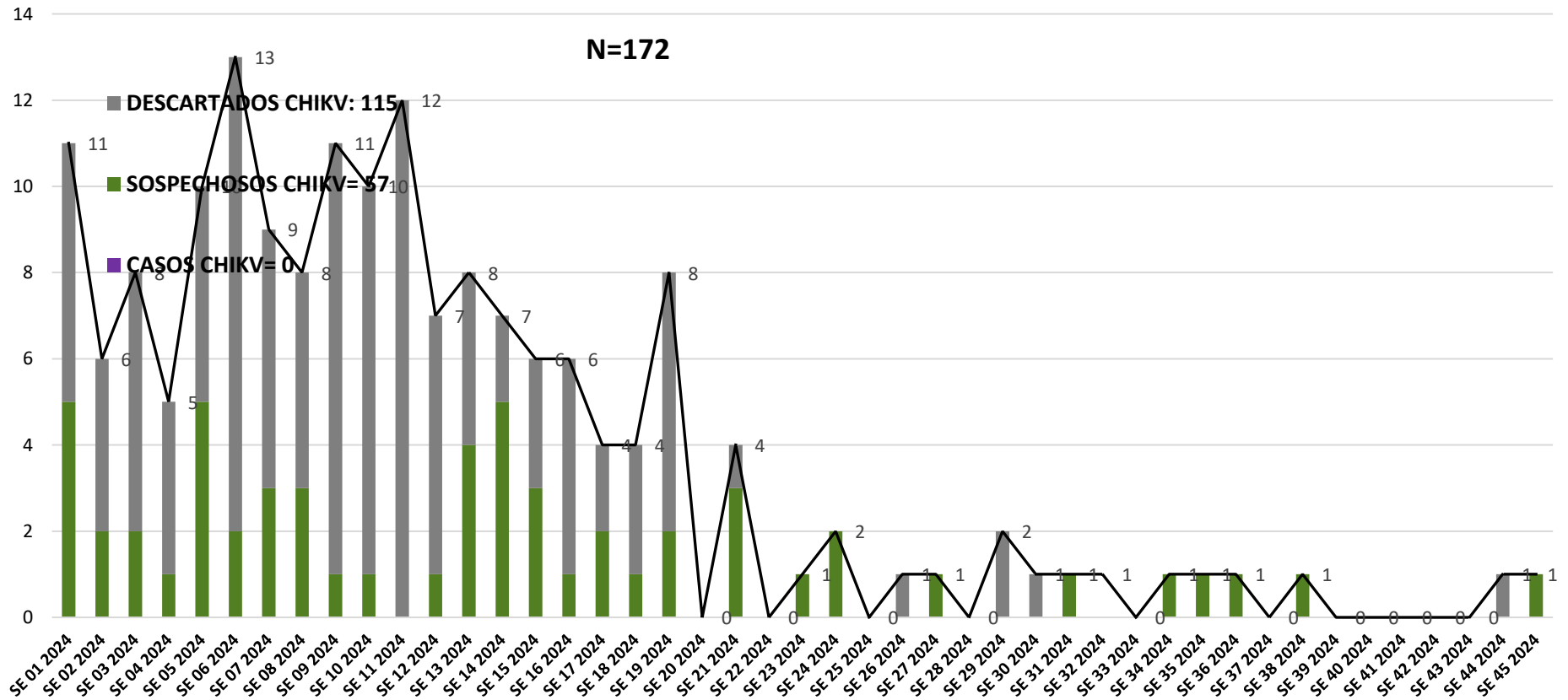
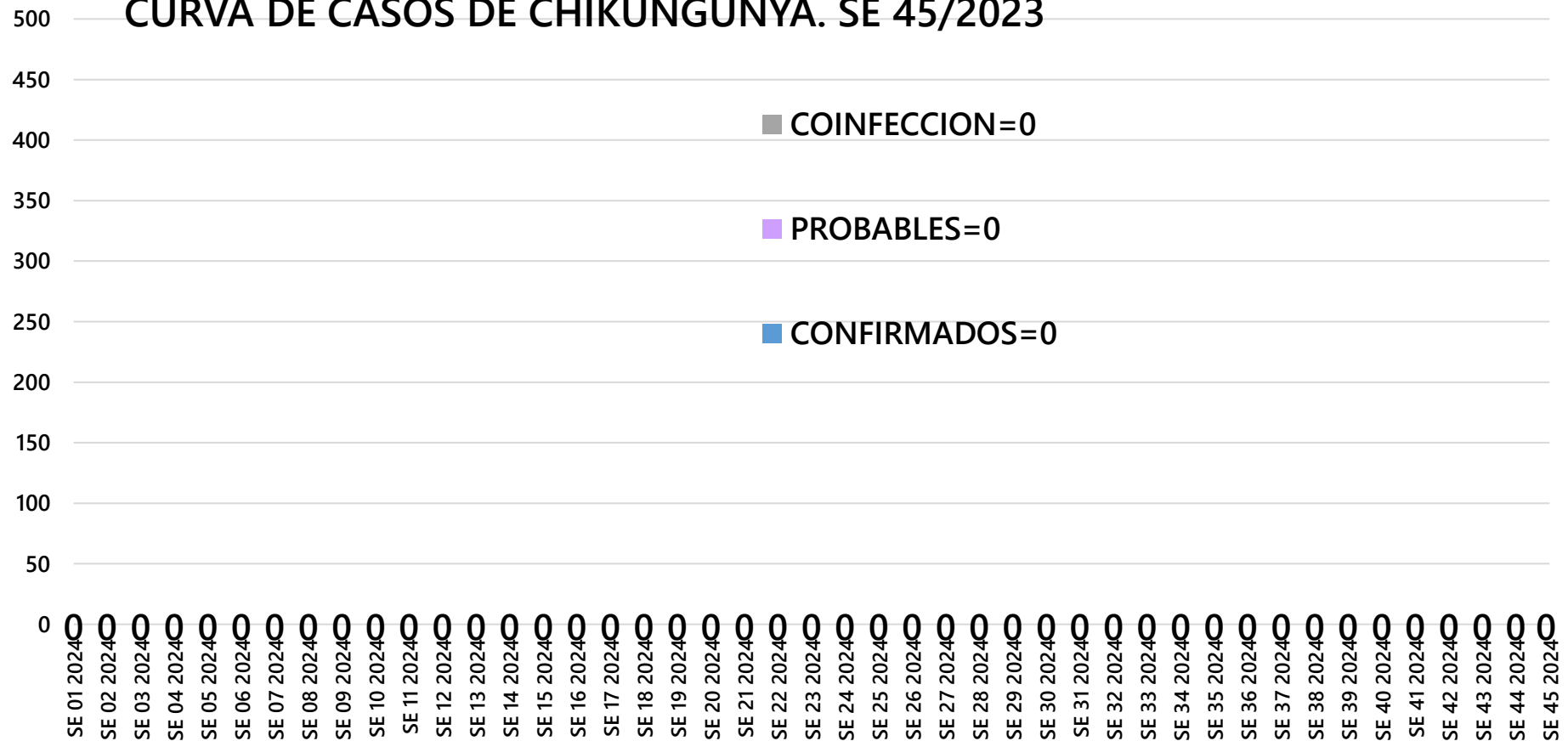


GRAFICO 2. CURVA DE CASOS DE CHIKUNGUNYA. SE 1 A SE 45 DEL 2024 V REGION SANITARIA-CAAGUAZU

CURVA DE CASOS DE CHIKUNGUNYA. SE 45/2023



Desde la SE 1 a la SE 45 se acumularon **0** casos de Chikungunya, de las cuales **0** fueron confirmados por laboratorio, **0** fueron casos probables y **0** infección

En las últimas semanas se observó un descenso de casos.

Casos = casos de Chikv (confirmados + probables + coinfecciones)

TABLA 1. CASOS ACUMULADOS DE CHIKUNGUNYA, DE LA SE 1 A LA SE 45 POR DISTRITOS DE RESIDENCIA V REGION SANITARIA-CAAGUAZU

DISTRITOS	CASOS DE CHIKV (CONFI+PROB+COINF)
CORONEL OVIEDO	0
REPATRIACION	0
CAAGUAZU	0
SAN JOSE DE LOS ARROYOS	0
R.I. 3 CORRALES	0
JOSE DOMINGO OCAMPOS	0
DR. JUAN MANUEL FRUTOS	0
SIMON BOLIVAR	0
TEMBIAPORA	0
JEULOGIO ESTIGARRIBIA	0
YHU	0
NUEVA LONDRES	0
LA PASTORA	0
VAQUERIA	0
RAUL ARSENI OVIDO	0
SAN JOAQUIN	0
CARAYAO	0
CECILIO BAEZ	0
NUEVA TOLEDO	0
TOTAL	0

En el departamento de Caaguazú los casos de Chikungunya se han concentrado principalmente en el distrito Capital de Coronel Oviedo.

TABLA 2 . CASOS DE CHIKUNGUNYA, DE LAS ULTIMAS 3 SEMANAS POR DISTRITOS DE RESIDENCIA V REGION SANITARIA-CAAGUAZU

DISTRITOS	NOTIFICACIONES CHIK ULTIMAS 3 SEMANAS	CASOS DE CHIK ULTIMAS 3 SEMANAS
CORONEL OVIEDO	1	0
J EULOGIO ESTIGARRIBIA	0	0
CAAGUAZU	0	0
SAN JOSE DE LOS ARROYOS	0	0
REPATRIACION	0	0
DR. JUAN MANUEL FRUTOS	1	0
YHU	0	0
R.I. 3 CORRALES	0	0
CARAYAO	0	0
VAQUERIA	0	0
RAUL ARSENIO OVIEDO	0	0
CECILIO BAEZ	1	0
SANTA ROSA DEL MBUTUY	0	0
SAN JOAQUIN	0	0
3 DE FEBRERO	0	0
NUEVA LONDRES	0	0
JOSE DOMINGO OCAMPOS	0	0
TEMBIAPORA	0	0
MCAL. FRANCISCO SOLANO LÓPEZ	0	0
LA PASTORA	0	0
NUEVA TOLEDO	0	0
SIMON BOLIVAR	0	0
TOTALES	3	0

Fuente: Unidad Epidemiológica Regional – V Región Sanitaria, Caaguazú

GRAFICO 1. CURVA DE NOTIFICACIONES DE DENGUE. SE 1 AL SE 45 DEL 2024 V REGION SANITARIA-CAAGUAZU

Desde la SE 1 a la SE 45 se acumularon **14410** notificaciones de Dengue, de las cuales el **13%** corresponden a casos, **80%** a sospechosos y **7%** a descartados

Se observó el pico máximo en la **SE 16 (14 al 20 de abril del 2024)** con **1183** notificaciones.

En las últimas semanas se observó una tendencia ascendente de notificaciones.

Notificaciones= casos de Chikv (confirmados + probables + coinfecciones) + sospechas + descartados

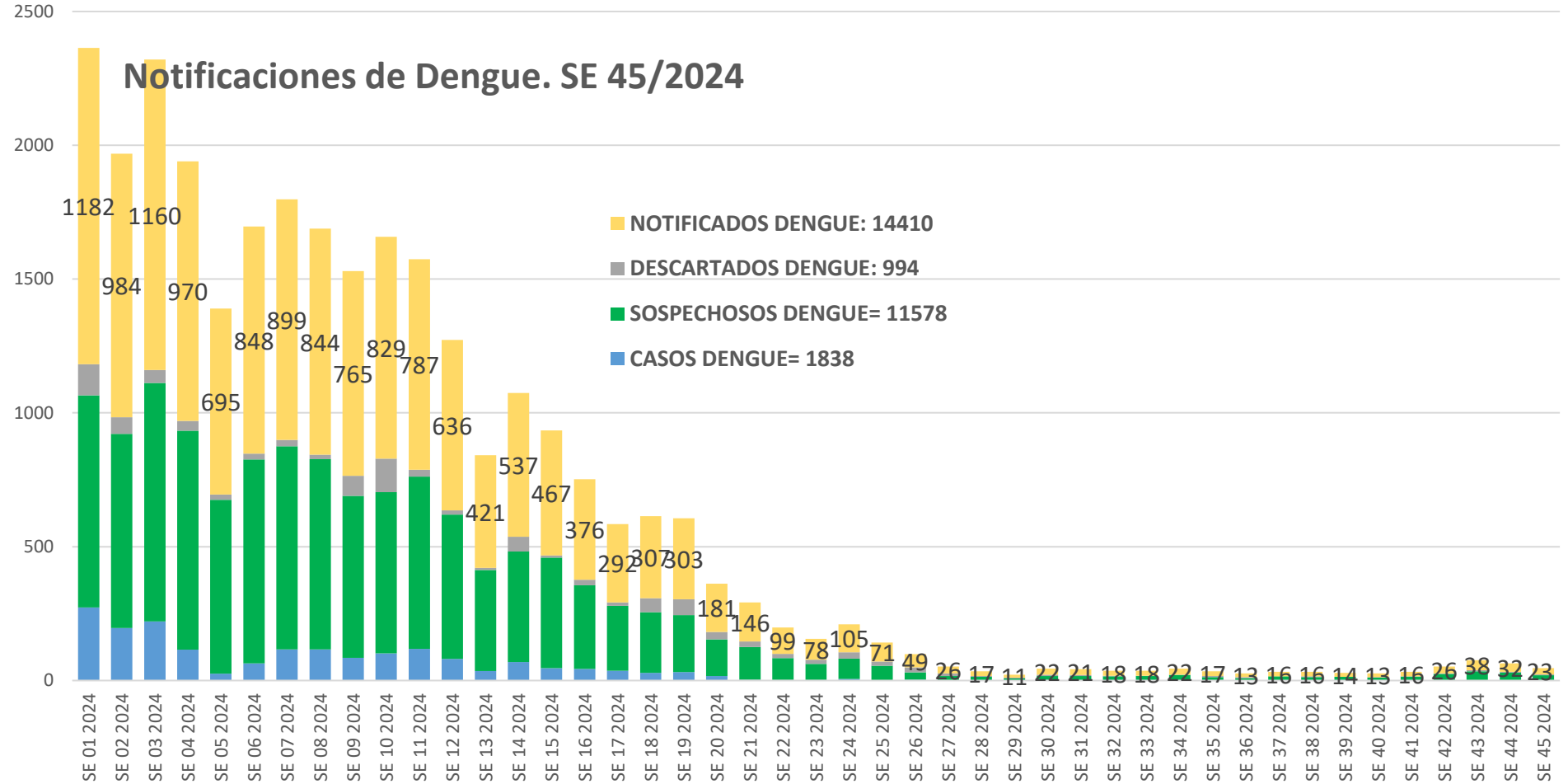




GRAFICO 2. CURVA DE CASOS DE DENGUE. SE 1 AL SE 45 DEL 2024 V REGION SANITARIA-CAAGUAZU

Desde la SE 1 al SE 45 se acumularon **1838** casos de Dengue, de las cuales **455** fueron confirmados por laboratorio, **1383** fueron casos probables y **0** infección

Se observó el pico máximo de casos en la **SE 16 (14 al 20 de abril del 2024)** con **273** casos

En las últimas semanas se observó un descenso de casos.

Casos = casos de Chikv (confirmados + probables + coinfecciones)

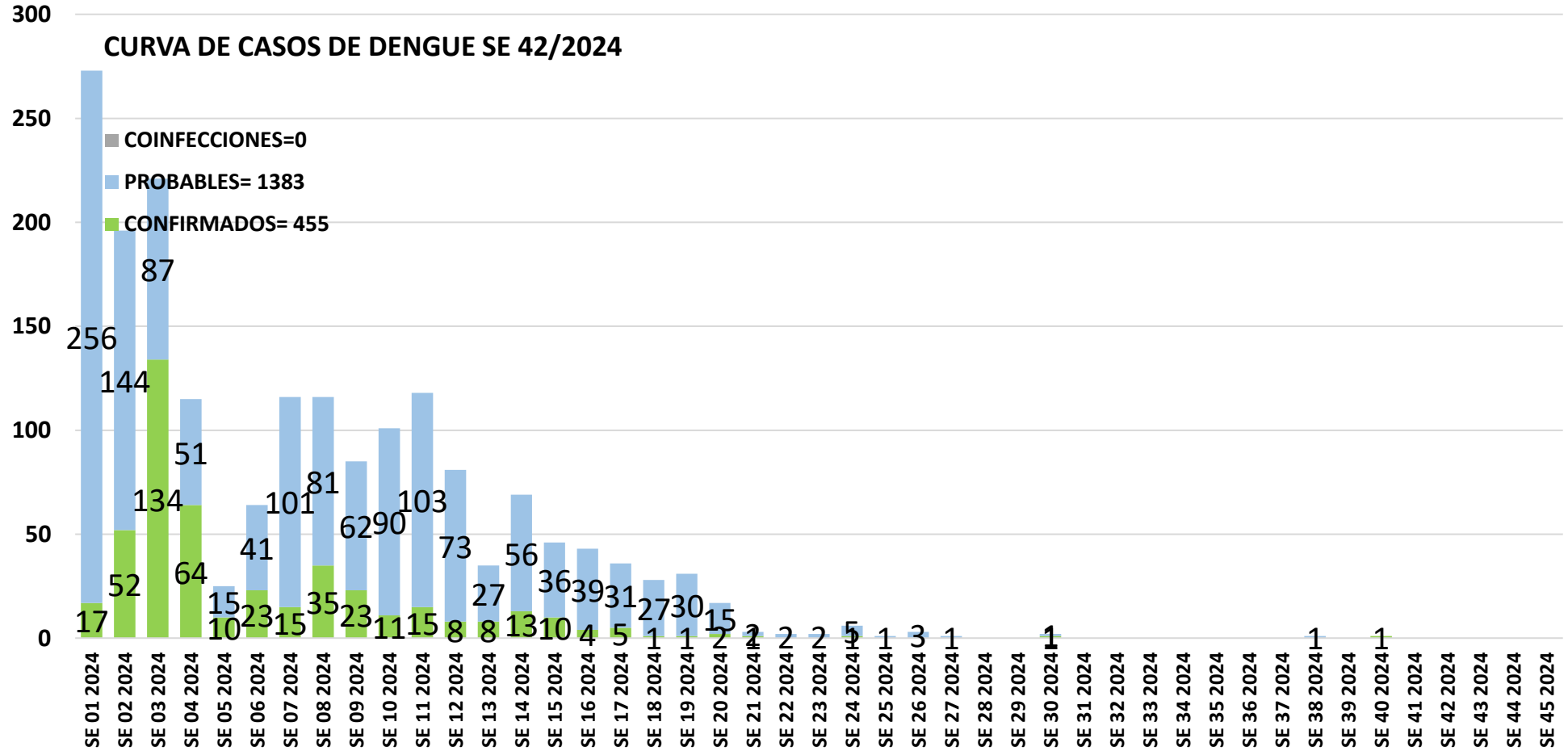


TABLA 4. CASOS DE DENGUE, DE LA SE 1 A LA SE 45 POR DISTRITOS DE RESIDENCIA V REGION SANITARIA-CAAGUAZU

DISTRITOS	CASOS DE DENGUE (CONFI+PROBA+COINFE)
CORONEL OVIEDO	714
CAAGUAZU	409
SAN JOSE DE LOS ARROYOS	161
CARAYAO	21
NUEVA LONDRES	38
J EULOGIO ESTIGARRIBIA	15
REPATRIACION	30
DR. JUAN MANUEL FRUTOS	15
YHU	301
SANTA ROSA DEL MBUTUY	14
R.I. 3 CORRALES	14
JOSE DOMINGO OCAMPOS	19
VAQUERIA	29
NUEVA TOLEDO	11
SAN JOAQUIN	10
SIMON BOLIVAR	9
CECILIO BAEZ	7
RAUL ARSENIO OVIEDO	6
LA PASTORA	2
3 DE FEBRERO	0
MCAL. FRANCISCO SOLANO LÓPEZ	9
TEMBIAPORA	4
TOTAL	1838

En el departamento de Caaguazú los casos de Dengue se han concentrado principalmente en el distrito de Coronel Oviedo, seguido por el distrito Caaguazú.

TABLA 5: NOTIFICACIONES Y CASOS DE DENGUE, DE LAS ÚLTIMAS 3 SEMANAS V REGIÓN SANITARIA-CAAGUAZU

DISTRITOS	NOTIFICACIONES DENGUE ULTIMAS 3 SEMANAS	CASOS DE DENGUE ULTIMAS 3 SEMANAS
CORONEL OVIEDO	46	0
CAAGUAZU	15	0
NUEVA LONDRES	0	0
J EULOGIO ESTIGARRIBIA	1	0
SAN JOSE DE LOS ARROYOS	2	1
SIMON BOLIVAR	0	0
CECILIO BAEZ	5	0
LA PASTORA	0	0
DR. JUAN MANUEL FRUTOS	0	0
CARAYAO	3	0
SANTA ROSA DEL MBUTUY	1	0
NUEVA TOLEDO	0	0
YHU	2	0
R.I. 3 CORRALES	0	0
REPATRIACION	15	0
SAN JOAQUIN	0	0
TEMPIAPORA	2	0
JOSE DOMINGO OCAMPOS	0	0
VAQUERIA	1	0
RAUL ARSENIO OVIEDO	0	0
3 DE FEBRERO	0	0
MCAL. FRANCISCO SOLANO LÓPEZ	0	0
TOTAL	93	1

Fuente: Unidad Epidemiológica Regional – V Región Sanitaria, Caaguazú