

BOLETIN SEMANAL

ARBOVIROSIS

IV REGION SANITARIA - GUAIRÁ

SE 1/2024 A SE 46/2024 (del 31 de diciembre de 2023 al 16 de noviembre de 2024)

Descripción

Este boletín contiene información actualizada de la Situación Epidemiológica de Arbovirosis: Dengue, Zika y Chikungunya.

Los datos presentados, tienen como fuente principal la base nacional de la Vigilancia de Arbovirosis.

Consideraciones

El contenido de este boletín puede modificarse según la dinámica de la vigilancia de las Arbovirosis: Dengue, Chikungunya y Zika.

Las notificaciones de Arbovirosis se definen operacionalmente, en este boletín, a partir de la Resolución N° 335/2023, correspondiente al 29 de junio del año 2023 "Criterios de definición de casos de arbovirosis: dengue, chikungunya y zika y el flujograma de toma de muestra para laboratorio".

Remitirse a este documento oficial para conocer las definiciones epidemiológicas de caso, utilizados en este material.

ELABORADO POR LA UNIDAD EPIDEMIOLOGICA REGIONAL

Epidemiólogo Regional:

Dra. Beatriz Ojeda

Correo electrónico:

epidemiologiaivrs@mspbs.gov.py

Unidad Epidemiológica Regional: Cuarta Región Sanitaria, Guairá.

Oficina: Gral. Duarte & Spezzini, Villarrica

GRÁFICO 1. CURVA DE NOTIFICACIONES DE CHIKUNGUNYA. SE 1/2024 A SE 46/2024 IV REGION SANITARIA - GUAIRÁ

Descripción

Desde la SE 1/2024 a la 46/2024 se acumularon 502 notificaciones de Chikungunya, de las cuales el 3%(17/502) corresponden a casos, 65%(328/502) a descartados y 31%(157/502) a sospechosos.

Se observó el pico máximo de en la SE 2 (7 al 13 de enero de 2024) con 50 notificaciones.

En las últimas semanas se observó una tendencia descendente de notificaciones.

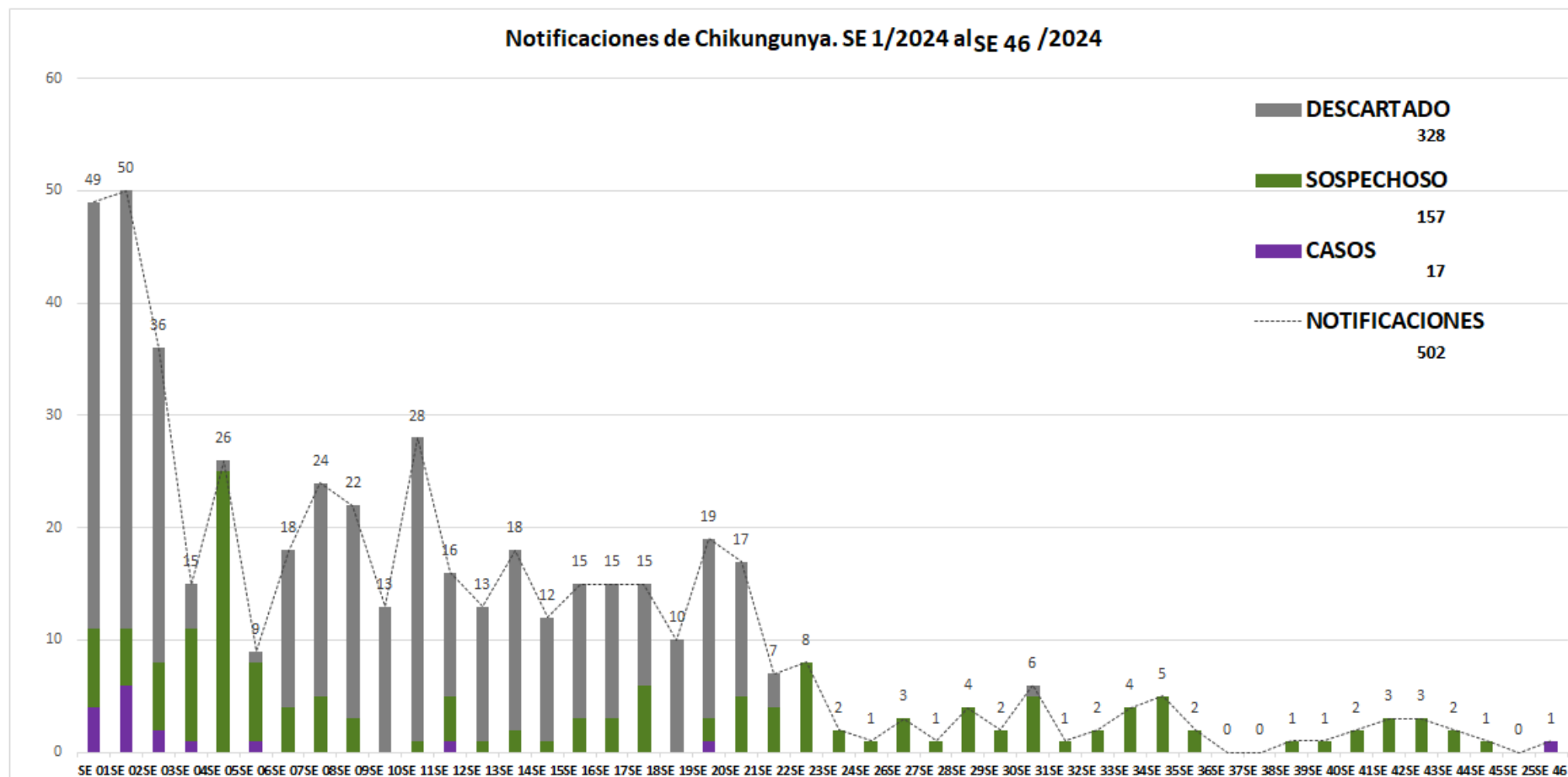


GRÁFICO 2. CURVA DE CASOS DE CHIKUNGUNYA. SE 1/2024 A SE 46/2024 IV REGION SANITARIA - GUAIRÁ

Descripción

Desde la SE 1/2024 a la 46/2024 se acumularon 17 casos de Chikungunya, de las cuales el 100%(17/17) corresponden a confirmados y 0%(0/17) a probables.

Se observó el pico máximo de en la SE 2 (7 al 13 de enero de 2024) con 6 Casos. Con 1 caso confirmado en las últimas 3 semanas.

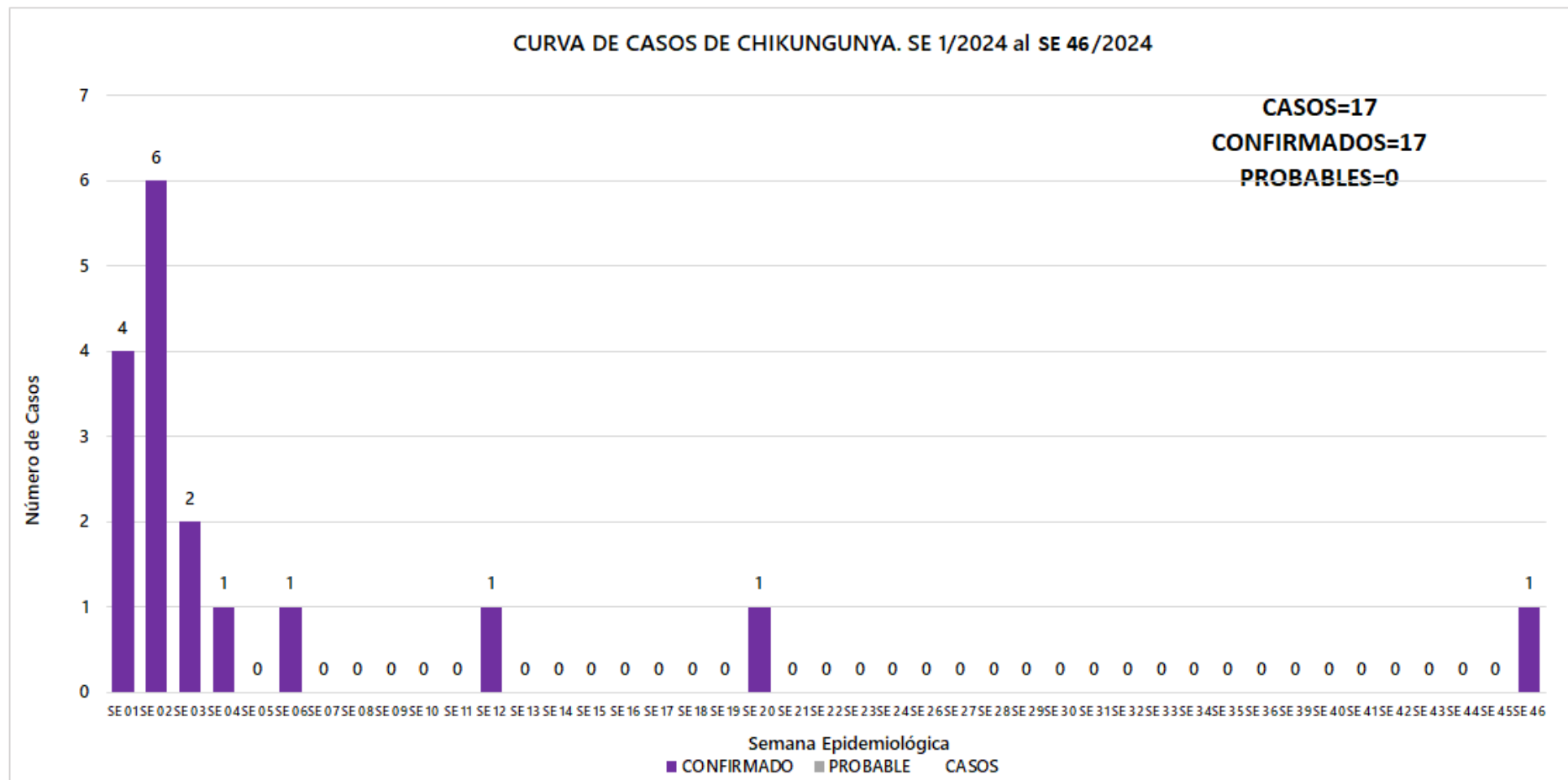


TABLA 1. CASOS ACUMULADOS DE CHIKUNGUNYA, DE LA SE 1/2024 A SE 46/2024 POR DISTRITOS DE RESIDENCIA. IV REGION SANITARIA - GUAIRÁ

Descripción

El distrito con mayor proporción de casos es Villarrica 76%(13/17) de los casos, seguido de Félix Pérez Cardozo 6%(1/17), Tebicuary 6%(1/17) , Yataity 6%(1/17) y los demás distritos en menor medida.

BARRIOS O DISTRITOS	CASOS DE CHIKV	TOTALES
VILLARRICA	13	372
FELIX PEREZ CARDOZO	1	22
TEBICUARY	1	4
YATAITY	1	10
JOSE FASSARDI	1	6
ITAPE	0	26
ÑUMI	0	10
MBOCAYATY	0	10
COLONIA INDEPENDENCIA	0	9
GENERAL EUGENIO A. GARAY	0	8
MAURICIO JOSE TROCHE	0	7
CORONEL MARTINEZ	0	7
BORJA	0	4
PASO YOBAI	0	1
ITURBE	0	1
SAN SALVADOR	0	1
NATALICIO TALAVERA	0	3
DR. BOTTRELL	0	1
TOTALES	17	502

TABLA 2 . CASOS DE CHIKUNGUNYA, DE LAS ULTIMAS 3 SEMANAS 44, 45, 46/2024 POR DISTRITOS Y BARRIOS DE RESIDENCIA . IV REGION SANITARIA - GUAIRÁ

Descripción

En las últimas 3 semanas se registraron 4 notificaciones de Chikungunya, procedentes de Villarrica(4).

Con 1 caso en las últimas tres semanas procedentes de Villarrica(1).

DISTRITOS	BARRIOS	NOTIFICACIONES CHIK ULTIMAS 3 SEMANAS	CASOS DE CHIK ULTIMAS 3 SEMANAS
VILLARRICA	LOMAS VALENTINAS	2	1
VILLARRICA	SAN MIGUEL	1	0
VILLARRICA	YBAROTY	1	0
MBOCAYATY	COSTA MBOCAYATY	0	0
TOTALES		4	1

GRÁFICO 3. CURVA DE NOTIFICACIONES DE DENGUE. SE 1/2024 A SE 46/2024 IV REGION SANITARIA -GUAIRÁ

Descripción

Desde la SE 1/2024 a la 46/2024 se acumularon 12966 notificaciones de Dengue, de las cuales el 30%(3946/12966) corresponden a casos, 59%(7623/12966) a sospechosos y 11%(1397/12966) a descartados.

Se observó el pico máximo de en la SE 6 (del 4 al 10 de febrero de 2024) con 829 notificaciones.

En las últimas semanas se observó un ascenso de las notificaciones.

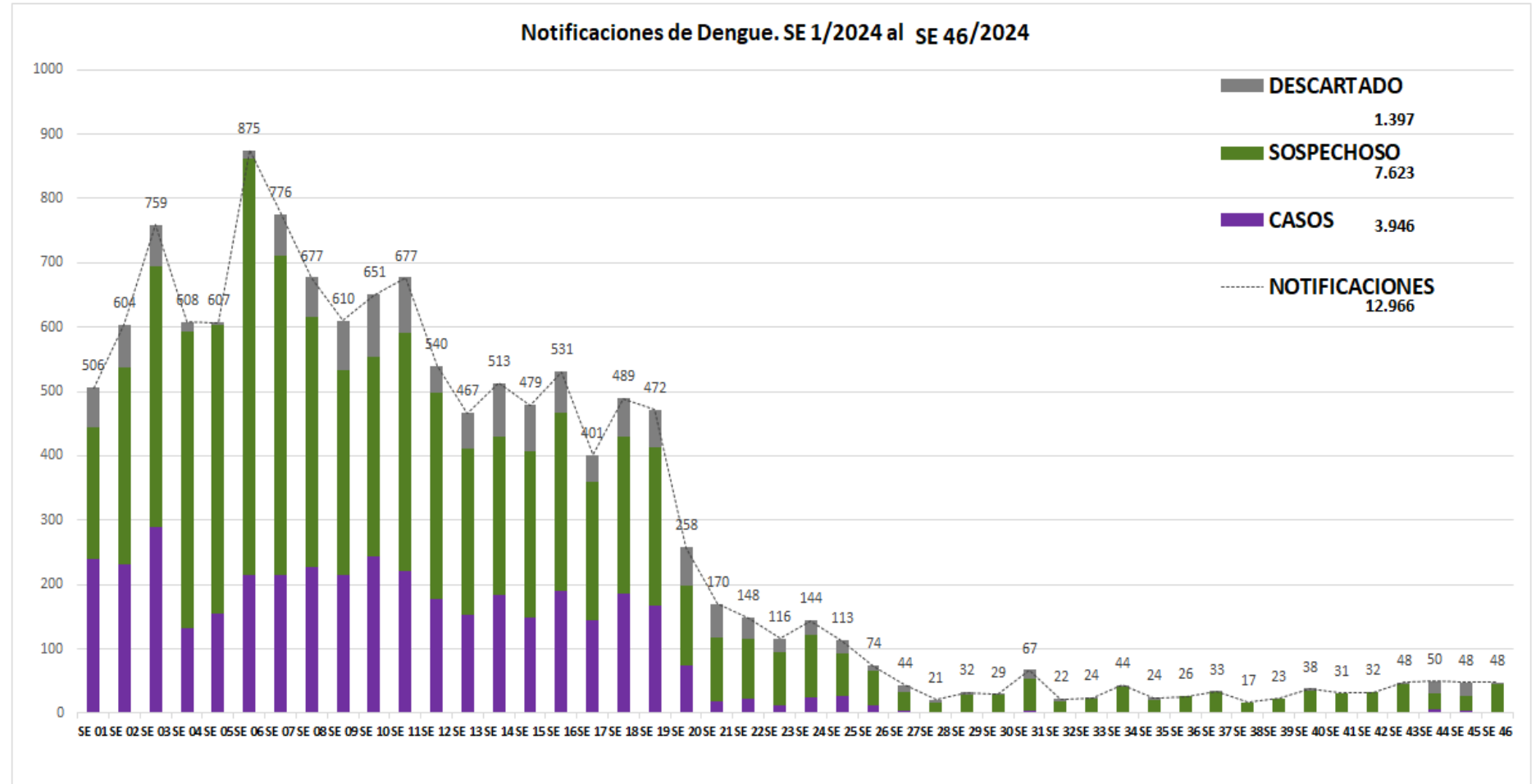


GRÁFICO 4. CURVA DE CASOS DE DENGUE. SE 1/2024 A SE 46/2024 IV REGION SANITARIA -GUAIRÁ

Descripción

Desde la SE 1/2024 a la 46/2024 se acumularon 12966 notificaciones de Dengue, de las cuales el 59%(2309/3946) corresponden a casos, 41%(1637/3946) a probables. Se observó el pico máximo de en la SE 3 (14 al 20 de enero de 2024) con 290 Casos. Con 9 casos en las últimas 3 semanas.

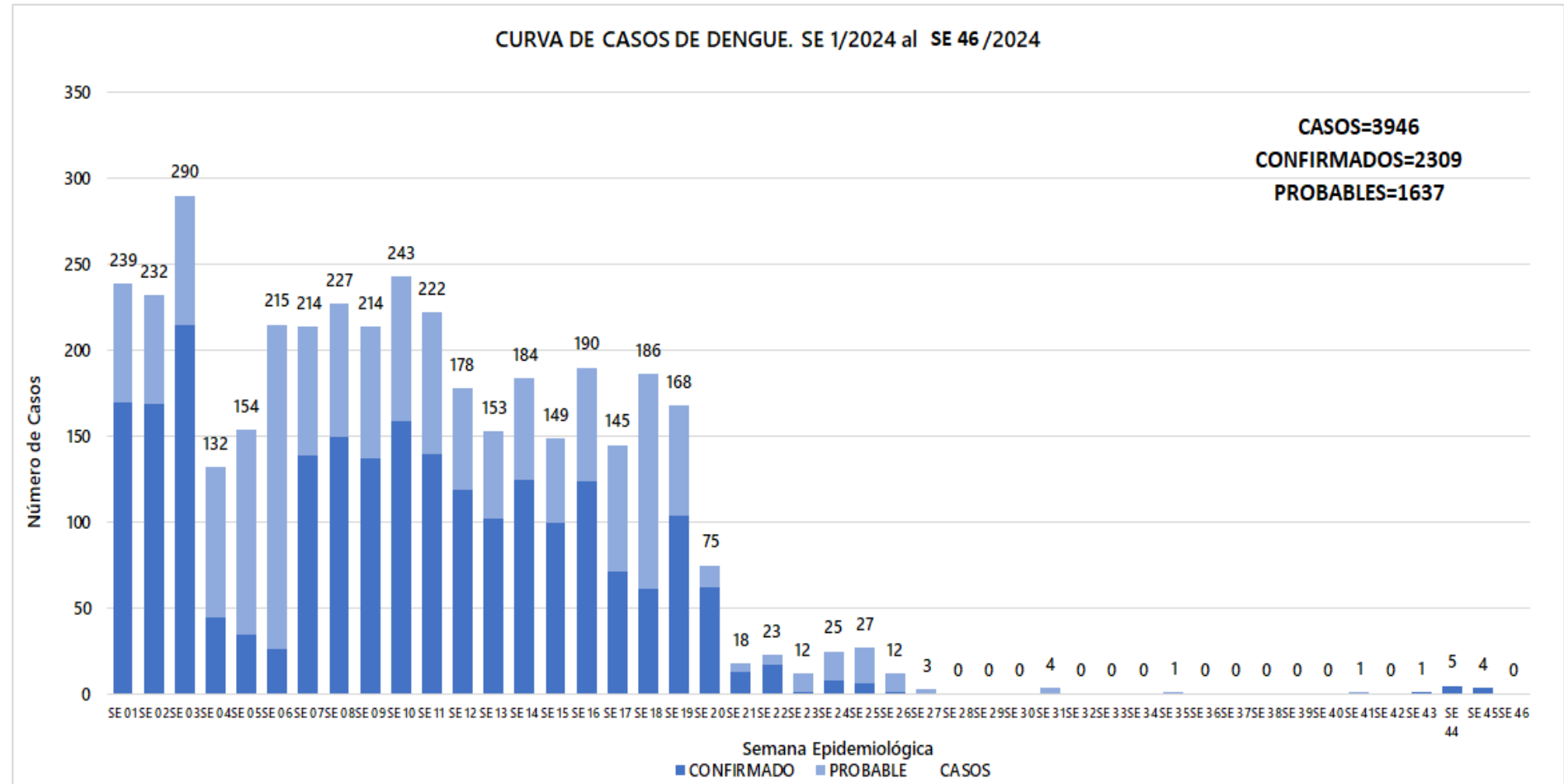


TABLA 3. CASOS ACUMULADOS DE DENGUE, DE LA SE 1/2024 A SE 46/2024 POR DISTRITOS DE RESIDENCIA. IV REGION SANITARIA - GUAIRÁ

Descripción

El distrito con mayor proporción de casos es Villarrica 56%(2208/3946) de los casos, seguido de Iturbe 8%(323/3946), Paso Yobai 6%(243/3946) , Colonia Independencia 5%(200/3946) y los demás distritos en menor medida.

BARRIOS O DISTRITOS	CASOS DE DENGUE	TOTALES
VILLARRICA	2208	5882
ITURBE	323	842
PASO YOBAI	243	891
COLONIA INDEPENDENCIA	200	911
YATAITY	191	509
ITAPE	114	516
FELIX PEREZ CARDOZO	111	500
BORJA	105	434
MBOCAYATY	99	333
MAURICIO JOSE TROCHE	72	579
ÑUMI	60	200
CORONEL MARTINEZ	48	235
NATALICIO TALAVERA	42	210
GENERAL EUGENIO A. GARAY	38	154
TEBICUARY	30	131
SAN SALVADOR	27	180
JOSE FASSARDI	25	379
DR. BOTTRELL	10	70
TOTALES	3946	12956

TABLA 4 . CASOS DE DENGUE, DE LAS ULTIMAS 3 SEMANAS 44, 45, 46/2024 POR DISTRITOS Y BARRIOS DE RESIDENCIA . IV REGION SANITARIA - GUAIRÁ

Descripción

En las últimas 3 semanas se registraron 146 notificaciones de Dengue, procedentes de Yataity(1), Villarrica(73), Tebicuary(1), San Salvador(5), Paso Yobai(2), Natalicio Talavera(3), Mbocayaty(5), Mauricio José Troche(13), José Fassardi(2), Iturbe(7), Itape(7), General Eugenio A. Garay(3), Félix Pérez Cardozo(8), Dr. Bottrell(1), Coronel Martínez(1), Colonia Independencia(12), Borja(2). Con 9 casos en las últimas tres semanas procedentes de Villarrica(5), San Salvador(1), Mbocayaty(1), Mauricio José Troche(1), Félix Pérez Cardozo(1).

DISTRITOS	BARRIOS	NOTIFICACIONES DENGUE ULTIMAS 3 SEMANAS	CASOS DE DENGUE ULTIMAS 3 SEMANAS	JOSE FASSARDI	KAGUARE'I		
YATAITY	14 DE SETIEMBRE	1	0	JOSE FASSARDI	FATIMA	1	0
VILLARRICA	SAN MIGUEL	11	1	ITURBE	SAN FRANCISCO	4	0
VILLARRICA	TUYUTIMI	6	0	ITURBE	SAN JUAN	1	0
VILLARRICA	ESTACION	7	2	ITURBE	POTRERO	2	0
VILLARRICA	YVAROTY	1	0	ITAPE	CORAZON DE JESUS	1	0
VILLARRICA	CENTRO	9	1	ITAPE	DULCE NOMBRE DE JESUS	2	0
VILLARRICA	CAROVENI	4	0	ITAPE	LOMA HOVY	1	0
VILLARRICA	SANTA LUCIA	9	1	ITAPE	INMACULADA CONCEPCIÓN	1	0
VILLARRICA	YBAROTY	6	0	ITAPE	POTRERO RAMIREZ	1	0
VILLARRICA	SANTA LIBRADA	3	0	ITAPE	ISLA VEGA	1	0
VILLARRICA	LOMAS VALENTINAS	8	0	GENERAL EUGENIO A. GARAY	KILOMETRO .25	1	0
VILLARRICA	RINCON	1	0	GENERAL EUGENIO A. GARAY	POTRERO	1	0
VILLARRICA	MBOPI KUA	1	0	GENERAL EUGENIO A. GARAY	SAN ROQUE GONZALEZ DE SANTA CRUZ SUB-URBANO	1	0
VILLARRICA	SALESIANO	1	0	FELIX PEREZ CARDOZO	KAUNDY	1	0
VILLARRICA	SAN BLAS	4	0	FELIX PEREZ CARDOZO	COSTA MERCADO	1	0
VILLARRICA	POTRERO BAEZ	1	0	FELIX PEREZ CARDOZO	CENTRO	1	1
VILLARRICA	KURUSU FRANCISCO	1	0	FELIX PEREZ CARDOZO	POTRERO MELGAREJO	1	0
TEBICUARY	SANTA LUCIA	1	0	FELIX PEREZ CARDOZO	KOKUERE GUASU	1	0
SAN SALVADOR	VIRGEN DE CAACUPE	1	0	FELIX PEREZ CARDOZO	ESTACION COSTA	1	0
SAN SALVADOR	NTRA. SRA. DE LA ASUNCION	2	0	FELIX PEREZ CARDOZO	CERRITO	2	0
SAN SALVADOR	SAN CAYETANO	1	0	DR. BOTTRELL	ÑUMI - VIRGEN DE FATIMA	1	0
SAN SALVADOR	ISLA VALLE	1	1	CORONEL MARTINEZ	SAN RAMON	1	0
PASO YOBAI	3 DE NOVIEMBRE	1	0	COLONIA INDEPENDENCIA	VIRGEN DE FATIMA	1	0
PASO YOBAI	PLANCHADA	1	0	COLONIA INDEPENDENCIA	MELGAREJO	2	0
NATALICIO TALAVERA	VIRGEN DEL ROSARIO	1	0	COLONIA INDEPENDENCIA	LAS MERCEDES	2	0
NATALICIO TALAVERA	IGLESIA	2	0	COLONIA INDEPENDENCIA	SANTO DOMINGO	1	0
MBOCAYATY	VIRGEN DE LA ASUNCION	2	1	COLONIA INDEPENDENCIA	PAÑETAY	1	0
MBOCAYATY	CAPITAN JOSE SAMUDIO	1	0	COLONIA INDEPENDENCIA	YROYSA LINEA 10	1	0
MBOCAYATY	SANTA LIBRADA	1	0	COLONIA INDEPENDENCIA	PLANTA URBANA	2	0
MBOCAYATY	JORGE NAVILLE	1	0	COLONIA INDEPENDENCIA	KURUSU PE	1	0
MAURICIO JOSE TROCHE	SAN BLAS	2	0	COLONIA INDEPENDENCIA	CAMPITO	1	0
MAURICIO JOSE TROCHE	ITACURUBI	2	0	BORJA	BOQUERON	1	0
MAURICIO JOSE TROCHE	CENTRO	3	1				
MAURICIO JOSE TROCHE	VIRGEN DEL HUERTO	2	0				
MAURICIO JOSE TROCHE	SANTA ROSA	1	0				
MAURICIO JOSE TROCHE	LOMA CLAVEL	1	0				
MAURICIO JOSE TROCHE	CERRO PUNTA	1	0				
MAURICIO JOSE TROCHE	ALEGRE	1	0				
				TOTALES		145	9

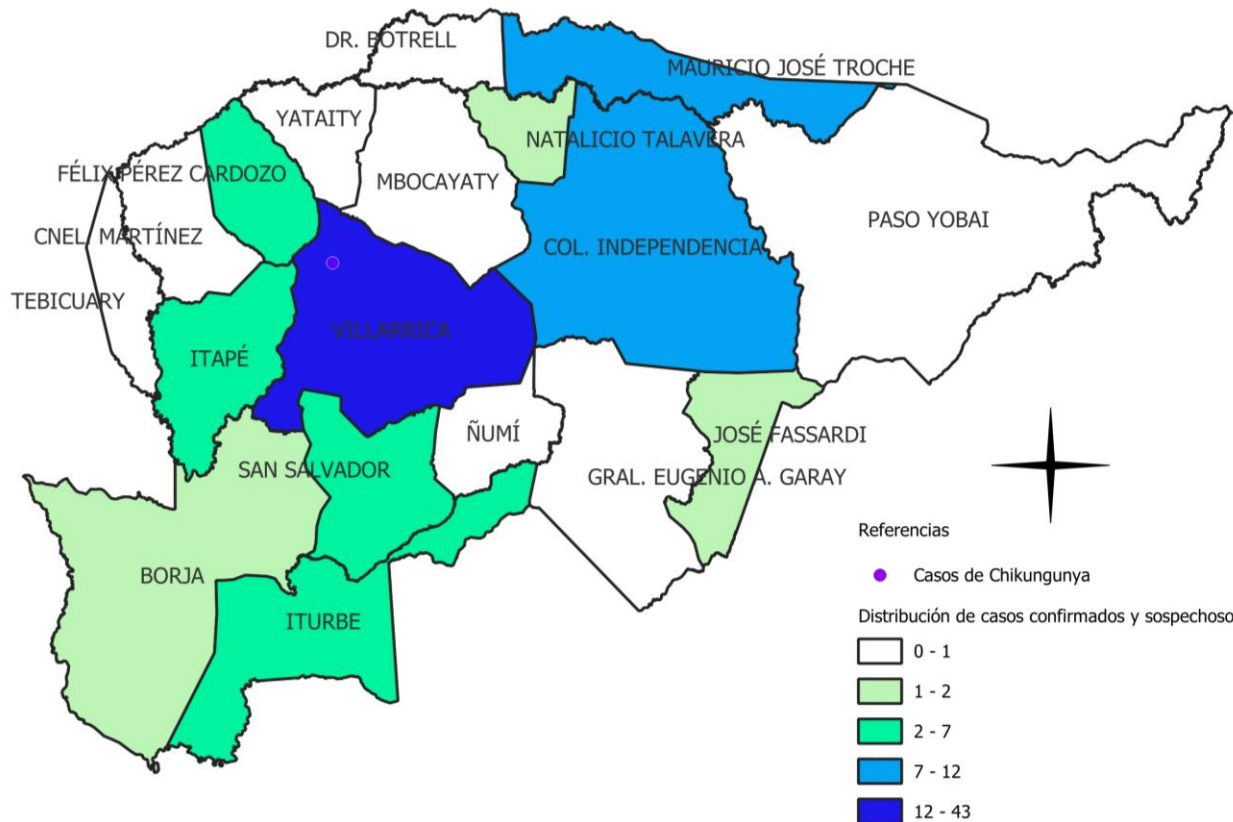
MAPAS DE DISTRIBUCIÓN DE CASOS

GUAIRA

Vigilancia de Chikungunya y Dengue

SE 44,45,46/2024

Año 2024



DISTRITOS	CONFIRMADOS	PROBABLES	SOSPECHAS	TOTAL
VILLARRICA	5	0	38	43
MAURICIO JOSE TROCHE	1	0	11	12
COLONIA INDEPENDENCIA	0	0	11	11
ITURBE	0	0	7	7
FELIX PEREZ CARDOZO	1	0	5	6
SAN SALVADOR	1	0	4	5
ITAPE	0	0	5	5
NATALICIO TALAVERA	0	0	2	2
BORJA	0	0	2	2
JOSE FASSARDI	0	0	2	2
YATAITY	0	0	1	1
MBOCAYATY	1	0	0	1
PASO YOBAI	0	0	1	1
DR. BOTTRELL	0	0	1	1
CORONEL MARTINEZ	0	0	1	1
TEBICUARY	0	0	1	1
GENERAL EUGENIO A. GARAY	0	0	1	1
ÑUMI	0	0	0	0
TOTALES	9	0	93	102

MAPAS DE DISTRIBUCIÓN DE CASOS

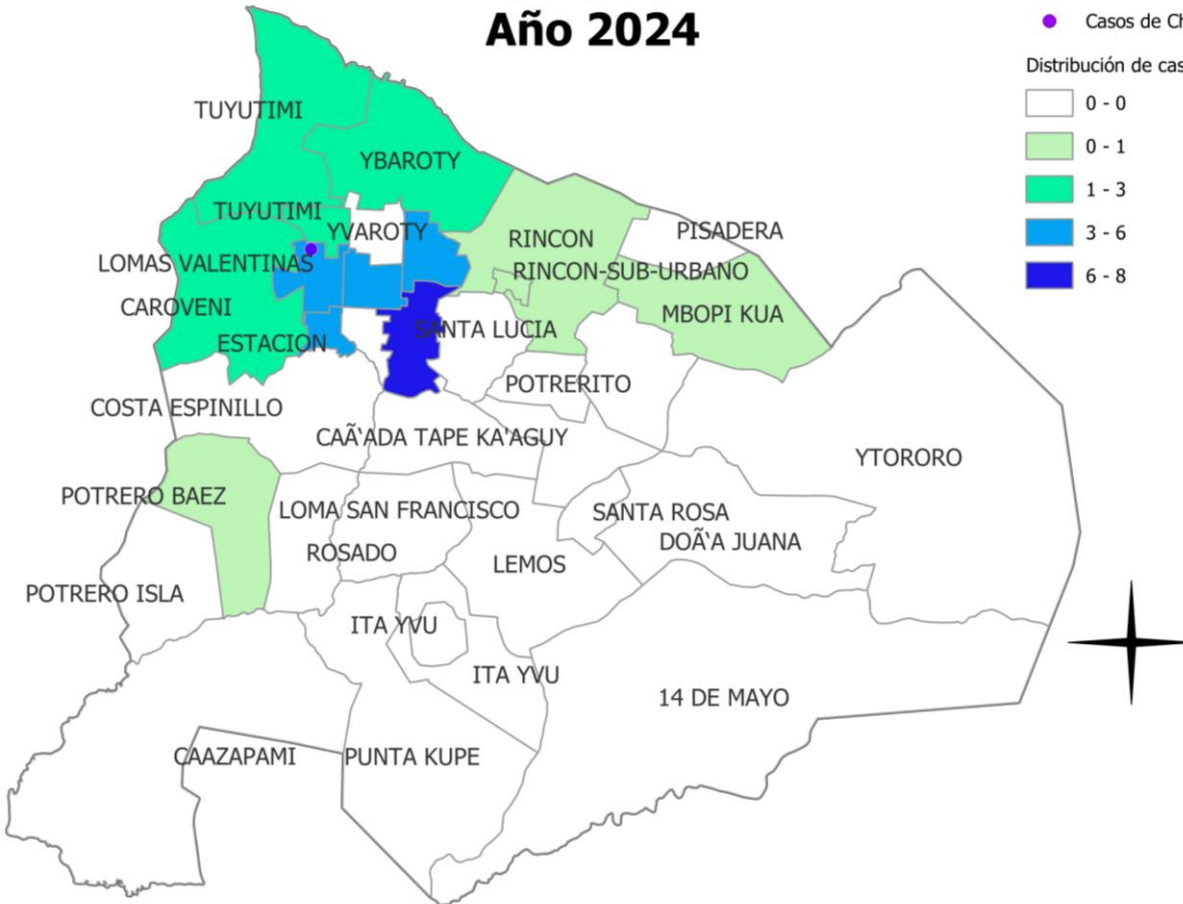
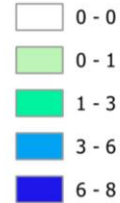
VILLARRICA

Vigilancia de Chikungunya y Dengue SE 44,45,46/2024 Año 2024

Referencias

● Casos de Chikungunya

Distribución de casos confirmados y sospechosos



BARRIOS	CONFIRMADOS	PROBABLES	SOSPECHAS	TOTAL
SANTA LUCIA	1	0	6	7
SAN MIGUEL	1	0	5	6
ESTACION	2	0	3	5
LOMAS VALENTINAS	0	0	4	4
TUYUTIMI	0	0	3	3
CENTRO	1	0	2	3
SAN BLAS	0	0	3	3
CAROVENI	0	0	2	2
YBAROTY	0	0	2	2
SANTA LIBRADA	0	0	2	2
YVAROTY	0	0	1	1
RINCON	0	0	1	1
POTRERO BAEZ	0	0	1	1
SALESIANO	0	0	1	1
MBOPI KUA	0	0	1	1
KURUSU FRANCISCO	0	0	1	1
TOTAL	5	0	38	43

GRÁFICO 5 . CURVA DE NOTIFICACIONES DE ZIKA. SE 1/2024 A SE 46/2024 IV REGION SANITARIA - GUAIRÁ

Descripción

Desde la SE 1/2024 a la SE 46/2024. Se Registraron 0 notificaciones de ZIKA.

