

# BOLETIN SEMANAL

# ARBOVIROSIS

**VII REGION SANITARIA- ITAPUA**

**SE 01/2024 a SE 48/2024**

**( 31 de diciembre del 2023 al 30 de noviembre del 2024)**

## Descripción

Este boletín contiene información actualizada de la Situación Epidemiológica de Arbovirosis: Dengue, Zika y Chikungunya.

Los datos presentados, tienen como fuente principal la base nacional de la Vigilancia de Arbovirosis.

## Consideraciones

El contenido de este boletín puede modificarse según la dinámica de la vigilancia de las Arbovirosis: Dengue, Chikungunya y Zika.

Las notificaciones de Arbovirosis se definen operacionalmente, en este boletín, a partir de la Resolución N° 0335/2023 "Criterios de definición de casos de arbovirosis: dengue, chikungunya y zika".

Remitirse a este documento oficial para conocer las definiciones epidemiológicas de caso, utilizados en este material.

## ELABORADO POR LA UNIDAD EPIDEMIOLOGICA REGIONAL

### Epidemióloga Regional:

Dra. María Pastora Duarte Casco

### Colaboradores:

Mg. Laura Mariola Bogado Aguilera

Lic. Marta Alvidez

Lic. Digna Caceres

Universitaria Diana Figueredo

### Correo electrónico:

[vigilanciaepidemiologica.itapua@mspbs.gov.py](mailto:vigilanciaepidemiologica.itapua@mspbs.gov.py)

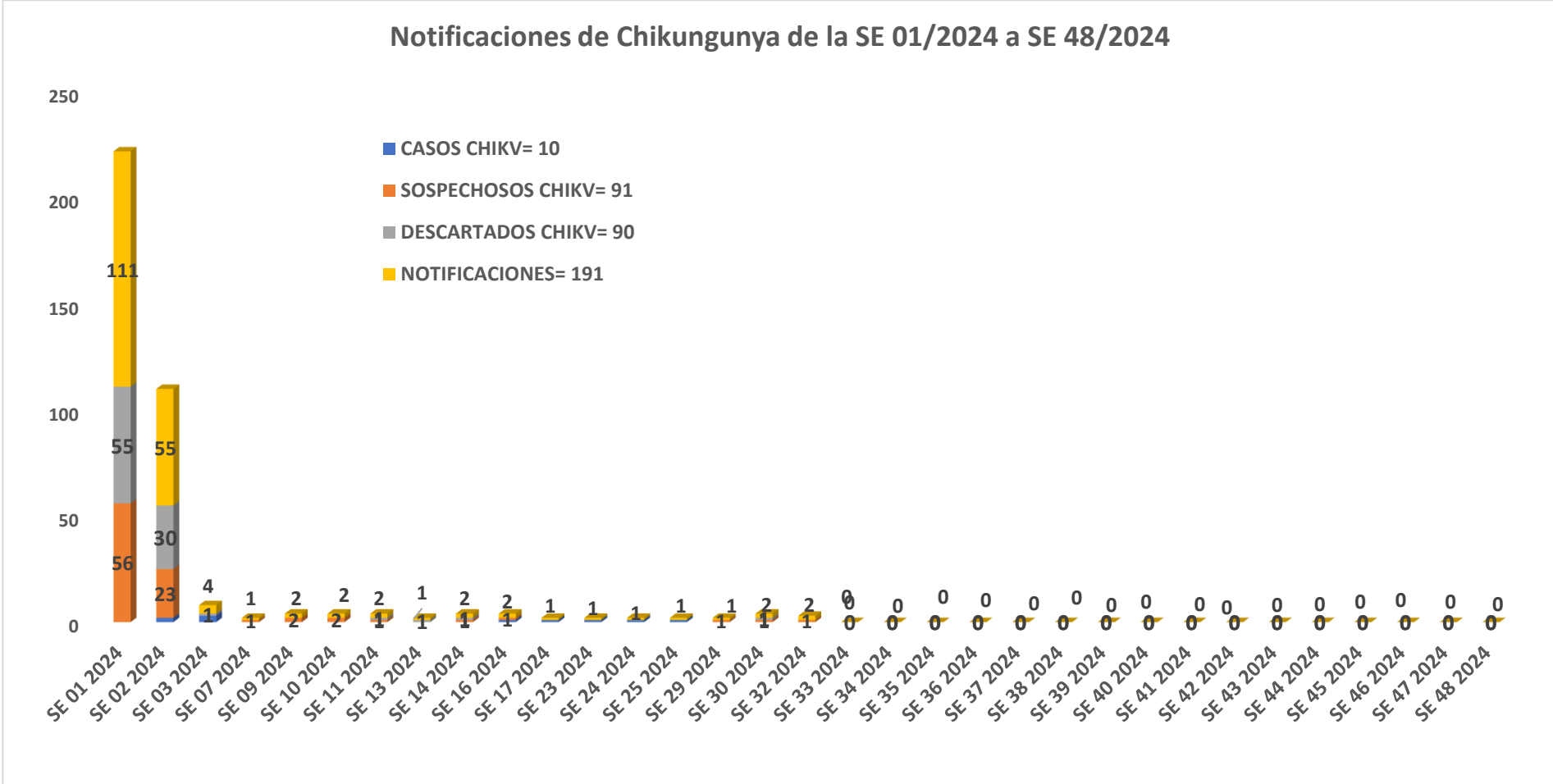
**Unidad Epidemiológica Regional: VII Región Sanitaria**

**Oficina: Encarnación**

# GRAFICO 1. CURVA DE NOTIFICACIONES DE CHIKUNGUNYA. SE 01/2024 a SE 48/2024 VII REGION SANITARIA- ITAPUA

Desde la SE 01 del 2024 a la SE 48 del 2024 se acumularon 191 notificaciones de Chikungunya, de las cuales el **5% (10/191)** corresponden a casos, **47% (90/191)** a descartados y **48% (91/191)** a sospechosos

En las últimas semanas se observó que no hubo de notificaciones. Los datos de las ultimas 3 semanas están sujetas a modificación

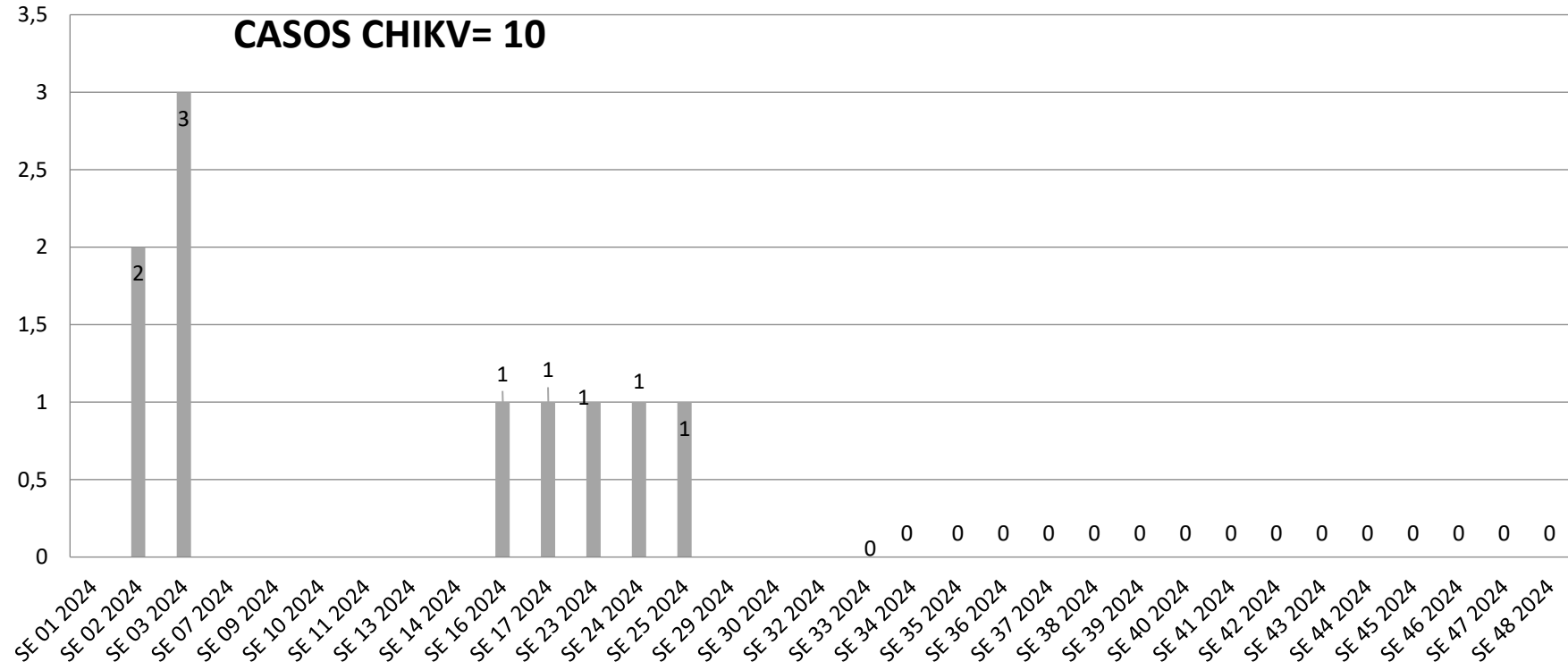


# GRAFICO 1. CURVA DE CASOS DE CHIKUNGUNYA. SE 01/2024 a SE 48/2024 VII REGION SANITARIA- ITAPUA

Curva Chikunguya SE 01/2024 A SE 48/2024

Desde la SE 01 del 2024 a la SE 48 del 2024 se acumularon 191 notificaciones de Chikungunya, de las cuales el 5% (10/191) corresponden a casos, 47%(90/191) a descartados y 48% (91/191) a sospechosos

En las últimas semanas se observó que no hubo de notificaciones. Los datos de las ultimas 3 semanas están sujetas a modificación



## TABLA 1. CASOS ACUMULADOS DE CHIKUNGUNYA, DE LA SE 01/2024 A LA SE 48/2024 POR DISTRITOS Y BARRIOS DE RESIDENCIA

### VII REGION SANITARIA-ITAPUA

DISTRITOS	TOTAL
ENCARNACION	8
CAMBYRETA	2
CARLOS A. LOPEZ	0
ALTO VERA	0
CAP. MIRANDA	0
CARMEN DEL PNA	0
CNEL BOGADO	0
EDELIRA	0
FRAM	0
GRAL DELGADO	0
HOHENAU	0
NATALIO	0
NUEVA ALBORADA	0
OBLIGADO	0
SAN JUAN DEL PNA	0
SAN PEDRO DEL PNA	0
TRINIDAD	0
YATYTAY	0
<b>Total general</b>	<b>10</b>

Los Distritos con mayor número de casos confirmados de Chikunguya en el Departamento de Itapúa son Encarnación con 8 casos y Cambyreta 2 casos, se observa en la Tabla

## TABLA 2 . CASOS DE CHIKUNGUNYA, DE LAS ULTIMAS 3 SEMANAS SE 46,47 y SE 48/2024 POR DISTRITOS Y BARRIOS DE RESIDENCIA

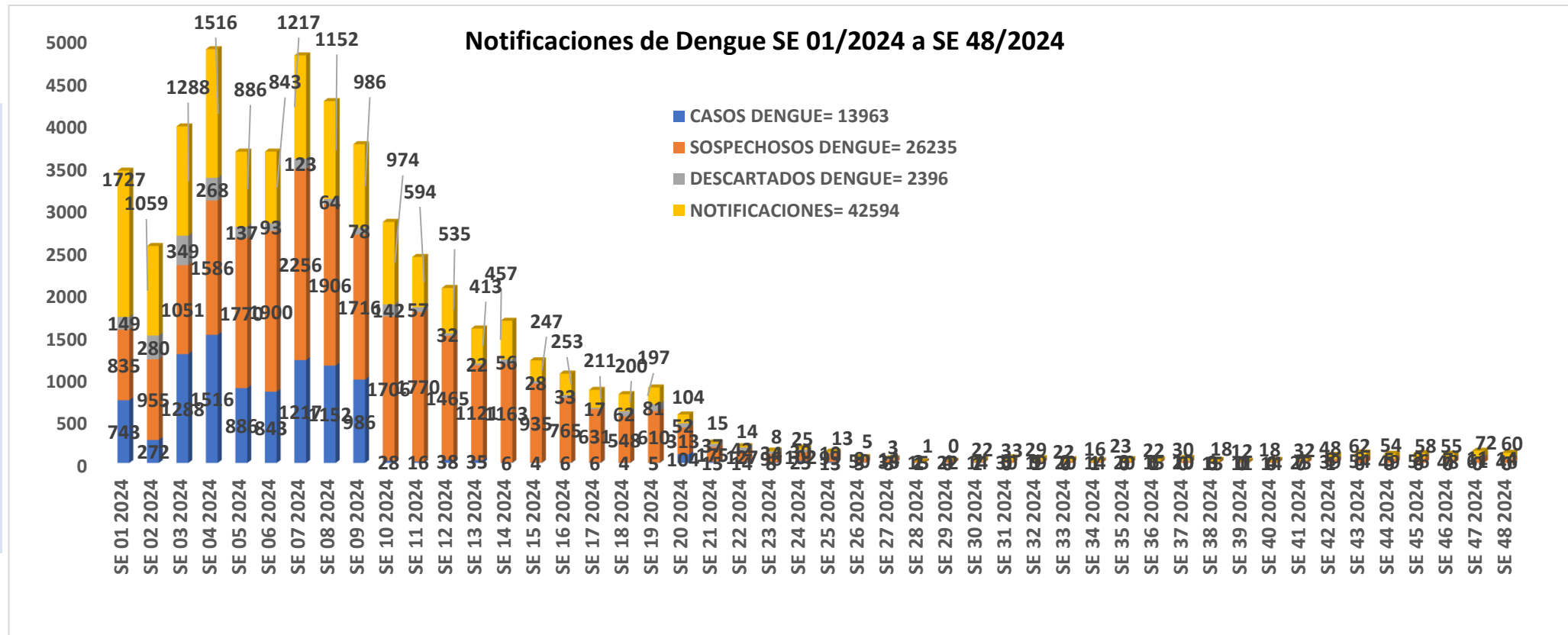
### VII REGION SANITARIA- ITAPUA

DISTRITOS	BARRIOS	CASOS DE CHIK ULTIMAS 3 SEMANAS
ENCARNACION	SAN ISIDRO	0
CAMBYRETA	ARROYO PORA	0
TOTALES		0

# GRAFICO 3. NUMERO TOTAL DE NOTIFICACIONES DE DENGUE DE LA SE 01/2024 SE 48/2024 VII REGION SANITARIA- ITAPUA

Desde la SE 01 del 2024 a la SE 48 del 2024 se acumularon 42594 notificaciones de Dengue, de los cuales el 33% (13963/42594) corresponden a casos, 62%(26235/42594) a sospechosos y 5 % (2396/42594) a descartados.

En las últimas semanas se observó una tendencia descendente de notificaciones. Los datos de las ultimas 3 semanas están sujetas a modificación

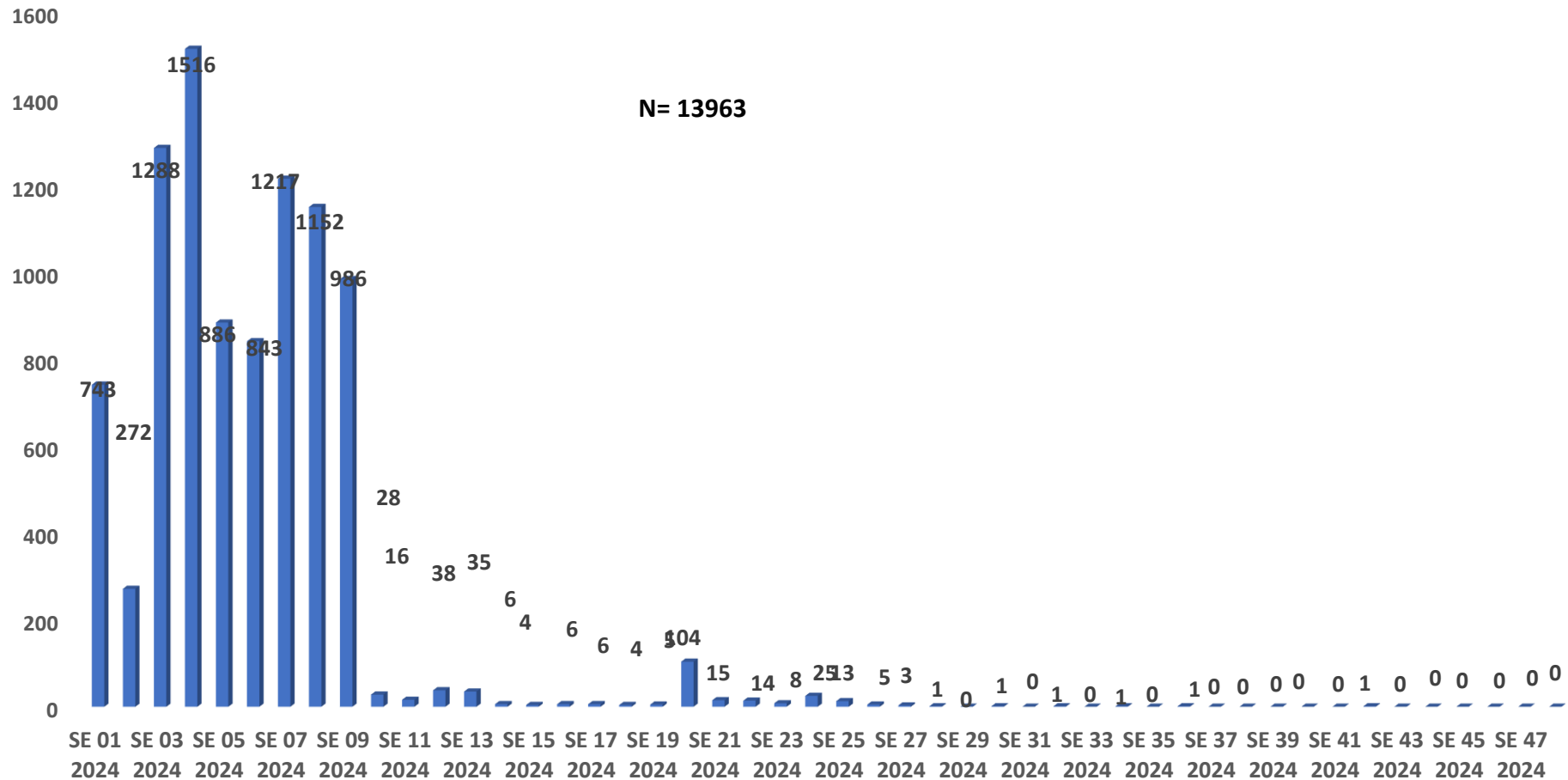


# GRAFICO 4. NUMERO TOTAL DE CASOS DE DENGUE DE LA SE 01/2024 A LA SE 48/2024 VII REGION SANITARIA- ITAPUA

Desde la SE 01 del 2024 a la SE 48 del 2024 se acumularon 42594 notificaciones de Dengue, de los cuales el 33% (13963/42594) corresponden a casos, 62%(26235/42594) a sospechosos y 5 % (2396/42594) a descartados.

En las últimas semanas se observó una tendencia descendente de notificaciones. Los datos de las ultimas 3 semanas están sujetas a modificación

Curva Dengue SE 01/2024 a SE 48/2024





# TABLA 4. CASOS DE DENGUE, DE LA SE 1 A LA SE 01/2024 A LA SE 48/2024 POR DISTRITOS DE RESIDENCIA

## VII REGION SANITARIA- ITAPUA

DISTRITOS	TOTAL
ENCARNACION	4344
CAMBYRETA	1396
HOHENAU	1241
OBLIGADO	1057
CORONEL BOGADO	760
NATALIO	753
BELLA VISTA	429
FRAM	426
CAPITAN MIRANDA	404
SAN JUAN DEL PARANA	391
TRINIDAD	310
TOMAS ROMERO PEREIRA	308
CAPITAN MEZA	279
YATYTAY	272
JESUS	222
CARMEN DEL PARANA	195
EDELIRA	189
SAN COSME Y DAMIAN	154
PIRAPO	107
GENERAL ARTIGAS	95
CARLOS ANTONIO LOPEZ	94
SAN RAFAEL DEL PARANA	86
ALTO VERA	85
SAN PEDRO DEL PARANA	77
MAYOR OTAÑO	76
ITAPUA POTY	75
LA PAZ	53
GENERAL DELGADO	43
NUEVA ALBORADA	34
LEANDRO OVIEDO	8
<b>Total general</b>	<b>13963</b>

Los Distritos con mayor número de casos confirmados de Dengue en el Departamento de Itapúa son Encarnación con 4344 casos, Cambyreta 1396 y Hohenau 1241 casos, se observa en la Tabla

## TABLA 4. NOTIFICACIONES Y CASOS DENGUE DE LAS ULTIMAS 3 SEMANAS VII REGION SANITARIA - ITAPUA

DISTRITOS	DESCARTADO	SOSPECHOSO
<b>BELLA VISTA</b>		<b>1</b>
ZONA VACAY 10 Y 13		1
<b>CAMBYRETA</b>	<b>1</b>	<b>22</b>
ARROYO PORA SUB-URBANO		5
BARRERO GUASU		1
COLONIA CAMBYRETA		1
JARDIN		1
LA AMISTAD		1
PADRE CARLOS WINKEL		1
SAN BLAS		1
SAN JUAN		1
SANTA LIBRADA	1	
URBANO		10
<b>CAPITAN MEZA</b>		<b>1</b>
URBANO		1
<b>CAPITAN MIRANDA</b>		<b>8</b>
CALLE A NORTE		2
CALLE A SUR		1
CALLE B NORTE		2
FRACCION SOZONIC		2
INMACULADA CONCEPCIÓN		1
<b>CARMEN DEL PARANA</b>	<b>1</b>	<b>2</b>
OBRERO	1	
URBANO		2
<b>CORONEL BOGADO</b>	<b>1</b>	<b>1</b>
SANTA LIBRADA	1	1
<b>EDELIRA</b>		<b>2</b>
EDELIRA 28		2

ENCARNACION	7	64
BOQUERON		1
BUENA VISTA	1	1
CARLOS ANTONIO LOPEZ		2
CHAPE		4
CONAVI SANTO DOMINGO SUB-URBANO		1
GENERAL BERNARDINO CABALLERO		2
ITA PASO SUB-URBANO	2	2
KA'AGUY RORY		2
KENNEDY		1
LA CATEDRAL		1
LA VICTORIA		2
LOS ARRAVALES		1
MARIA AUXILIADORA		1
MBOI KA'E		1
PACU KUA		6
SAGRADA FAMILIA		5
SAN ANTONIO	1	1
SAN BLAS		1
SAN ISIDRO		1
SAN ISIDRO 1		1
SAN PEDRO	2	13
SAN ROQUE GONZALEZ		1
SANTA MARIA SANTILLAN		1
SANTA ROSA	1	1
SANTO DOMINGO		4
VILLA CANDIDA		1
ZONA ALTA		1
URBANO		5
<b>GENERAL ARTIGAS</b>		<b>1</b>
BARRIO 4		1
<b>GENERAL DELGADO</b>		<b>1</b>
SAN ISIDRO		1

## TABLA 4. NOTIFICACIONES Y CASOS DENGUEN DE LAS ULTIMAS 3 SEMANAS VII REGION SANITARIA - ITAPUA

<b>HOHENAU</b>		<b>11</b>
CENTRO		1
HOHENAU 2		2
HOHENAU 5		3
OBRERO		1
PRADERA ALTA		1
URBANO		3
<b>ITAPUA POTY</b>	<b>1</b>	<b>1</b>
ITAPÚA POTY KILOMETRO 51 AL KM 57	1	
KATUPYRY 70		1
<b>NATALIO</b>	<b>1</b>	<b>2</b>
PUERTO TRIUNFO	1	
URBANO		2
<b>NUEVA ALBORADA</b>		<b>2</b>
PUERTO SAMU'U		1
URBANO		1
<b>OBLIGADO</b>		<b>7</b>
COLONIA OBLIGADO KILOMETRO 17		1
KO'EJU		1
PANAMBI		5

<b>PIRAPO</b>		<b>3</b>
SAN JOSE OBRERO		1
URBANO		2
<b>SAN JUAN DEL PARANA</b>		<b>5</b>
24 DE JUNIO		1
SAN ANTONIO		1
URBANO		3
<b>SAN PEDRO DEL PARANA</b>		<b>2</b>
SAN FRANCISCO		1
URBANO		1
<b>SAN RAFAEL DEL PARANA</b>		<b>3</b>
NARANJITO		3
<b>TOMAS ROMERO PEREIRA</b>	<b>1</b>	<b>9</b>
BARRIO UNIDO		2
MARIA AUXILIADORA	1	
VIRGEN DE FATIMA		2
URBANO		5
<b>TRINIDAD</b>	<b>1</b>	<b>6</b>
PICADA BOCA	1	1
PRIMAVERA		1
VILLA SANTA MARIA		3
URBANO		1
<b>YATYTAY</b>		<b>1</b>
URBANO		1
<b>Total general</b>	<b>14</b>	<b>155</b>

# GRAFICO 5. NUMERO TOTAL DE NOTIFICACIONES DE ZIKA DE LA SE 01/2024 A LA SE 48/2024

## VII REGION SANITARIA- ITAPUA

