

BOLETIN SEMANAL

ARBOVIROSIS

VII REGION SANITARIA- ITAPUA

SE 01/2024 a SE 49/2024

(31 de diciembre del 2023 al 07 de diciembre del 2024)

Descripción

Este boletín contiene información actualizada de la Situación Epidemiológica de Arbovirosis: Dengue, Zika y Chikungunya.

Los datos presentados, tienen como fuente principal la base nacional de la Vigilancia de Arbovirosis.

Consideraciones

El contenido de este boletín puede modificarse según la dinámica de la vigilancia de las Arbovirosis: Dengue, Chikungunya y Zika.

Las notificaciones de Arbovirosis se definen operacionalmente, en este boletín, a partir de la Resolución N° 0335/2023 "Criterios de definición de casos de arbovirosis: dengue, chikungunya y zika".

Remitirse a este documento oficial para conocer las definiciones epidemiológicas de caso, utilizados en este material.

ELABORADO POR LA UNIDAD EPIDEMIOLOGICA REGIONAL

Epidemióloga Regional:

Dra. María Pastora Duarte Casco

Colaboradores:

Mg. Laura Mariola Bogado Aguilera

Lic. Marta Alvidez

Lic. Digna Caceres

Universitaria Diana Figueredo

Correo electrónico:

vigilanciaepidemiologica.itapua@mspbs.gov.py

Unidad Epidemiológica Regional: VII Región Sanitaria

Oficina: Encarnación

GRAFICO 1. CURVA DE NOTIFICACIONES DE CHIKUNGUNYA. SE 01/2024 a SE 49/2024 VII REGION SANITARIA- ITAPUA

Desde la SE 01 del 2024 a la SE 47 del 2024 se acumularon 191 notificaciones de Chikungunya, de las cuales el **5% (10/191)** corresponden a casos, **47%(90/191)** a descartados y **48% (91/191)** a sospechosos

En las últimas semanas se observó que no hubo de notificaciones. Los datos de las ultimas 3 semanas están sujetas a modificación




GRAFICO 1. CURVA DE CASOS DE CHIKUNGUNYA. SE 01/2024 a SE 49/2024 VII REGION SANITARIA- ITAPUA

Desde la SE 01 del 2024 a la SE 47 del 2024 se acumularon 191 notificaciones de Chikungunya, de las cuales el 5% (10/191) corresponden a casos, 47%(90/191) a descartados y 48% (91/191) a sospechosos

En las últimas semanas se observó que no hubo de notificaciones. Los datos de las ultimas 3 semanas están sujetas a modificación

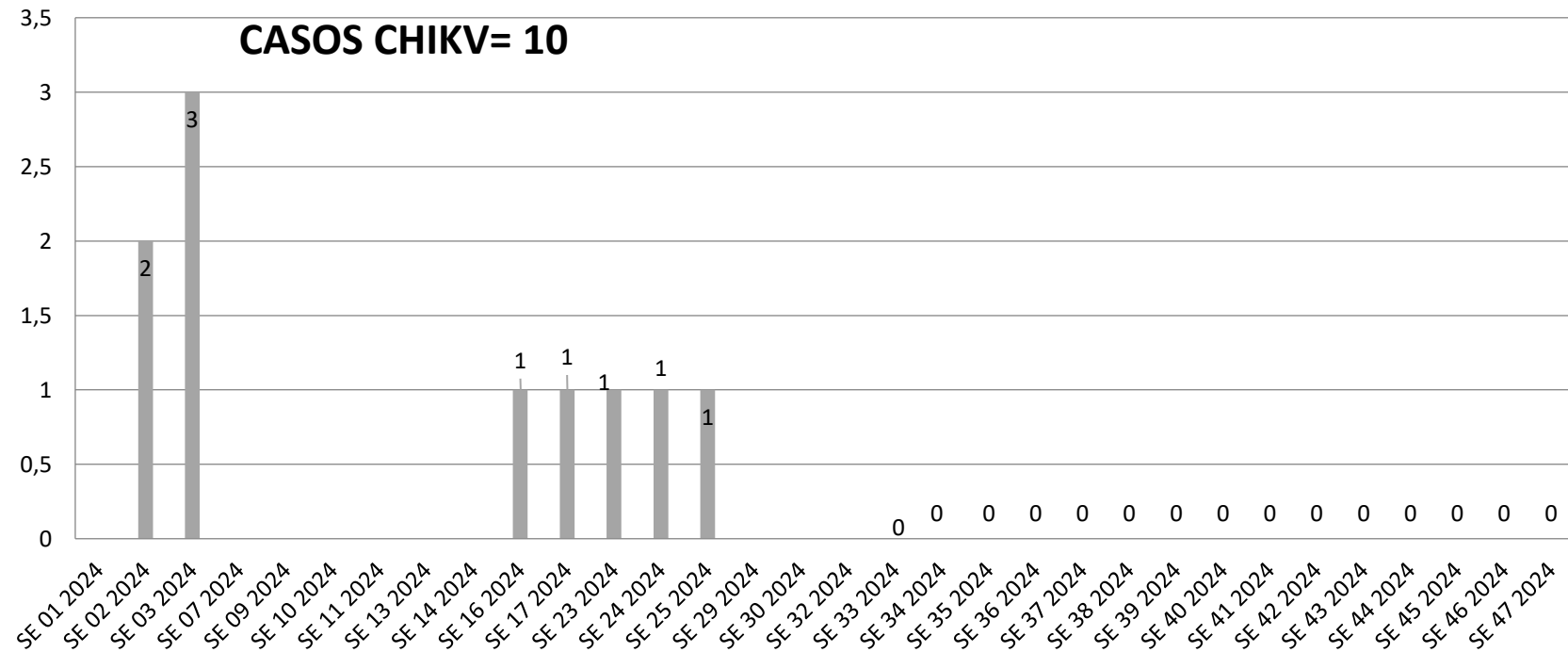


TABLA 1. CASOS ACUMULADOS DE CHIKUNGUNYA, DE LA SE 01/2024 A LA SE 49/2024 POR DISTRITOS Y BARRIOS DE RESIDENCIA

VII REGION SANITARIA-ITAPUA

DISTRITOS	TOTAL
ENCARNACION	8
CAMBYRETA	2
CARLOS A. LOPEZ	0
ALTO VERA	0
CAP. MIRANDA	0
CARMEN DEL PNA	0
CNEL BOGADO	0
EDELIRA	0
FRAM	0
GRAL DELGADO	0
HOHENAU	0
NATALIO	0
NUEVA ALBORADA	0
OBLIGADO	0
SAN JUAN DEL PNA	0
SAN PEDRO DEL PNA	0
TRINIDAD	0
YATYTAY	0
Total general	10

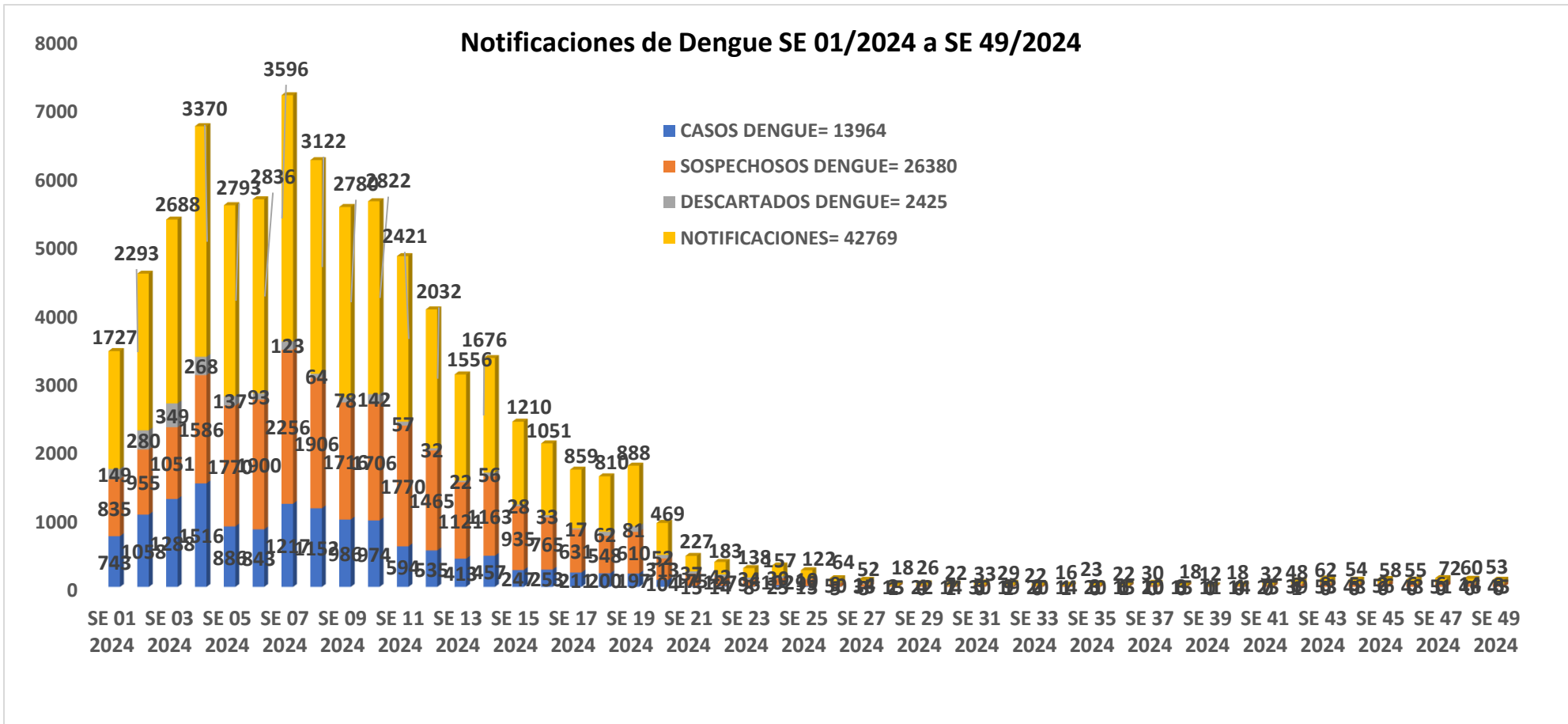
Los Distritos con mayor número de casos confirmados de Chikunguya en el Departamento de Itapúa son Encarnación con 8 casos y Cambyreta 2 casos, se observa en la Tabla

TABLA 2 . CASOS DE CHIKUNGUNYA, DE LAS ULTIMAS 3 SEMANAS SE 47, 48 y SE 49/2024 POR DISTRITOS Y BARRIOS DE RESIDENCIA

VII REGION SANITARIA- ITAPUA

DISTRITOS	BARRIOS	CASOS DE CHIK ULTIMAS 3 SEMANAS
ENCARNACION	SAN ISIDRO	0
CAMBYRETA	ARROYO PORA	0
TOTALES		0

GRAFICO 3. NUMERO TOTAL DE NOTIFICACIONES DE DENGUE DE LA SE 01/2024 SE 49/2024 VII REGION SANITARIA- ITAPUA



Desde la SE 01 del 2024 a la SE 49 del 2024 se acumularon 42769 notificaciones de Dengue, de los cuales el 33% (13964/42769) corresponden a casos, 62%(26380/42769) a sospechosos y 6 % (2425/42769) a descartados.

En las últimas semanas se observó una tendencia descendente de notificaciones. Los datos de las ultimas 3 semanas están sujetas a modificación

GRAFICO 4. NUMERO TOTAL DE CASOS DE DENGUE DE LA SE 01/2024 A LA SE 49/2024 VII REGION SANITARIA- ITAPUA

Desde la SE 01 del 2024 a la SE 49 del 2024 se acumularon 42769 notificaciones de Dengue, de los cuales el 33% (13964/42769) corresponden a casos, 62%(26380/42769) a sospechosos y 6 % (2425/42769) a descartados.

En las últimas semanas se observó una tendencia descendente de notificaciones. Los datos de las ultimas 3 semanas están sujetas a modificación

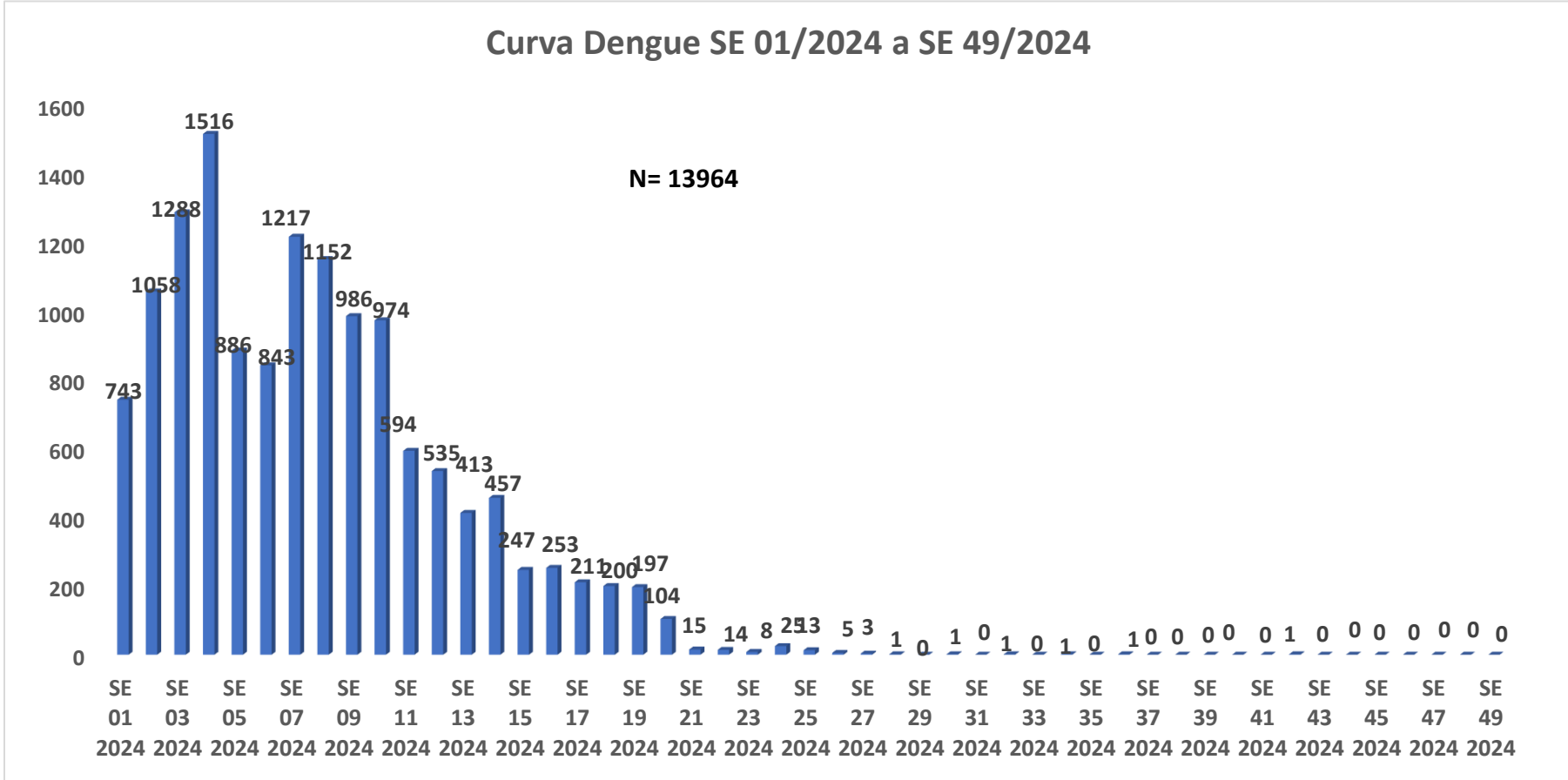


TABLA 4. CASOS DE DENGUE, DE LA SE 1 A LA SE 01/2024 a A LA SE 49/2024 POR DISTRITOS DE RESIDENCIA

VII REGION SANITARIA- ITAPUA

DISTRITOS	TOTAL
ENCARNACION	4344
CAMBYRETA	1396
HOHENAU	1241
OBLIGADO	1057
CORONEL BOGADO	760
NATALIO	754
BELLA VISTA	429
FRAM	426
CAPITAN MIRANDA	404
SAN JUAN DEL PARANA	391
TRINIDAD	310
TOMAS ROMERO PEREIRA	308
CAPITAN MEZA	279
YATYTAY	272
JESUS	222
CARMEN DEL PARANA	195
EDELIRA	189
SAN COSME Y DAMIAN	154
PIRAPO	107
GENERAL ARTIGAS	95
CARLOS ANTONIO LOPEZ	94
SAN RAFAEL DEL PARANA	86
ALTO VERA	85
SAN PEDRO DEL PARANA	77
MAYOR OTAÑO	76
ITAPUA POTY	75
LA PAZ	53
GENERAL DELGADO	43
NUEVA ALBORADA	34
LEANDRO OVIEDO	8
Total general	13964

Los Distritos con mayor número de casos confirmados de Dengue en el Departamento de Itapúa son Encarnación con 4344 casos, Cambyreta 1396 y Hohenau 1241 casos, se observa en la Tabla

TABLA 4. NOTIFICACIONES Y CASOS DENGUEN DE LAS ULTIMAS 3 SEMANAS VII REGION SANITARIA - ITAPUA

DISTRITOS	DESCARTADO	SOSPECHOSO
BELLA VISTA	1	1
NIÑO JESUS		1
ZONA VACAY 10 Y 13	1	
CAMBYRETA	6	19
ARROYO PORA SUB-URBANO	1	4
ARROYO VERDE		1
CAMBYRETA CENTRO	1	
SAN BLAS		1
SAN MIGUEL	1	
SANTA LIBRADA	1	
VALDEZ		1
URBANO	2	12
CAPITAN MEZA		1
URBANO		1
CAPITAN MIRANDA		10
CALLE A NORTE		3
CALLE B NORTE		1
CALLE B SUR		1
CALLE C NORTE		1
CALLE D NORTE		1
FEDERICO CHAVEZ		1
INMACULADA CONCEPCIÓN		1
URBANO		1
CARLOS ANTONIO LOPEZ	1	
URBANO	1	
CARMEN DEL PARANA	1	2
OBRERO	1	
SAN BLAS		1
URBANO		1
CORONEL BOGADO	1	2
SAN BLAS		1
SANTA LIBRADA	1	1
EDELIRA		4
EDELIRA 28		1
URBANO		1
URBANO		2

ENCARNACION	14	57
4 POTRERO		1
BUENA VISTA		2
CARLOS ANTONIO LOPEZ		2
CHAIPE	1	4
GENERAL BERNARDINO CABALLERO		2
INMACULADA CONCEPCIÓN		3
ITA ANGU'A		1
ITA PASO SUB-URBANO		3
KA'AGUY RORY		1
LA CATEDRAL	1	1
LA VICTORIA		1
PACU KUA		3
SAGRADA FAMILIA		6
SAN ANTONIO		1
SAN ISIDRO	2	2
SAN ISIDRO 1		2
SAN ISIDRO ETAPA 8		1
SAN PEDRO	2	17
SAN ROQUE GONZALEZ		2
SANTA ROSA	1	
SANTO DOMINGO	1	2
ZONA ALTA	2	
URBANO	4	
GENERAL ARTIGAS		3
BARRIO 3		1
BARRIO 4		1
BOBI PUKU		1
GENERAL DELGADO		2
SANTA LIBRADA		1
URBANO		1
HOHENAU		9
CENTRO		2
COLINAS DEL SUR		1
HOHENAU 5		1
OBRERO		1
URBANO		4

TABLA 4. NOTIFICACIONES Y CASOS DENGUEN DE LAS ULTIMAS 3 SEMANAS VII REGION SANITARIA - ITAPUA

ITAPUA POTY	1	1
KATUPYRY 70	1	
PIROY		1
JESUS		4
SAN ISIDRO		2
SAN MIGUEL		1
URBANO		1
NATALIO	1	1
PUERTO TRIUNFO	1	
URBANO		1
OBLIGADO		7
COLONIA OBLIGADO KILOMETRO 17		2
KO'EJU		1
PANAMBI		3
URBANO		1
PIRAPO	2	7
8 DE DICIEMBRE	1	
JAGUA RASAPA		1
PIRAPO KILOMETRO. 23		1
PUERTO PIRAPO	1	
SAN BLAS		1
SAN JOSE OBRERO		1
URBANO		3
SAN COSME Y DAMIAN	2	1
CENTRO	1	1
SAN COSME	1	
SAN JUAN DEL PARANA		2
URBANO		2

SAN PEDRO DEL PARANA	1	2
POTRERITO	1	
SAN FRANCISCO		1
URBANO		1
SAN RAFAEL DEL PARANA		3
NARANJITO		1
URBANO		2
TOMAS ROMERO PEREIRA		11
BARRIO UNIDO		2
SAN CAYETANO		1
VALLE PORA		1
VIRGEN DE FATIMA		2
URBANO		5
TRINIDAD	1	2
CHINO		1
SAN MIGUEL	1	1
YATYTAY	1	1
JATYTAY KILOMETRO 16	1	
URBANO		1
Total general	33	152

GRAFICO 5. NUMERO TOTAL DE NOTIFICACIONES DE ZIKA DE LA SE 01/2024 A LA SE 49/2024

VII REGION SANITARIA- ITAPUA

