

# BOLETIN SEMANAL

# ARBOVIROSIS

**VII REGION SANITARIA- ITAPUA**

**SE 01/2024 a SE 50/2024**

**(31 de diciembre del 2023 al 14 de diciembre de 2024)**

## Descripción

Este boletín contiene información actualizada de la Situación Epidemiológica de Arbovirosis: Dengue, Zika y Chikungunya.

Los datos presentados, tienen como fuente principal la base nacional de la Vigilancia de Arbovirosis.

## Consideraciones

El contenido de este boletín puede modificarse según la dinámica de la vigilancia de las Arbovirosis: Dengue, Chikungunya y Zika.

Las notificaciones de Arbovirosis se definen operacionalmente, en este boletín, a partir de la Resolución N° 0335/2023 "Criterios de definición de casos de arbovirosis: dengue, chikungunya y zika".

Remitirse a este documento oficial para conocer las definiciones epidemiológicas de caso, utilizados en este material.

## ELABORADO POR LA UNIDAD EPIDEMIOLOGICA REGIONAL

### Epidemióloga Regional:

Dra. María Pastora Duarte Casco

### Colaboradores:

Mg. Laura Mariola Bogado Aguilera

Lic. Marta Alvidez

Lic. Digna Caceres

Universitaria Diana Figueredo

### Correo electrónico:

[vigilanciaepidemiologica.itapua@mspbs.gov.py](mailto:vigilanciaepidemiologica.itapua@mspbs.gov.py)


**Unidad Epidemiológica Regional: VII Región Sanitaria**

**Oficina: Encarnación**

# GRAFICO 1. CURVA DE NOTIFICACIONES DE CHIKUNGUNYA. SE 01/2024 a SE 50/2024 VII REGION SANITARIA- ITAPUA

Desde la SE 01 del 2024 a la SE 50 del 2024 se acumularon 191 notificaciones de Chikungunya, de las cuales el **5% (10/191)** corresponden a casos, **47%(90/191)** a descartados y **48% (91/191)** a sospechosos

En las últimas semanas se observó que no hubo de notificaciones. Los datos de las ultimas 3 semanas están sujetas a modificación

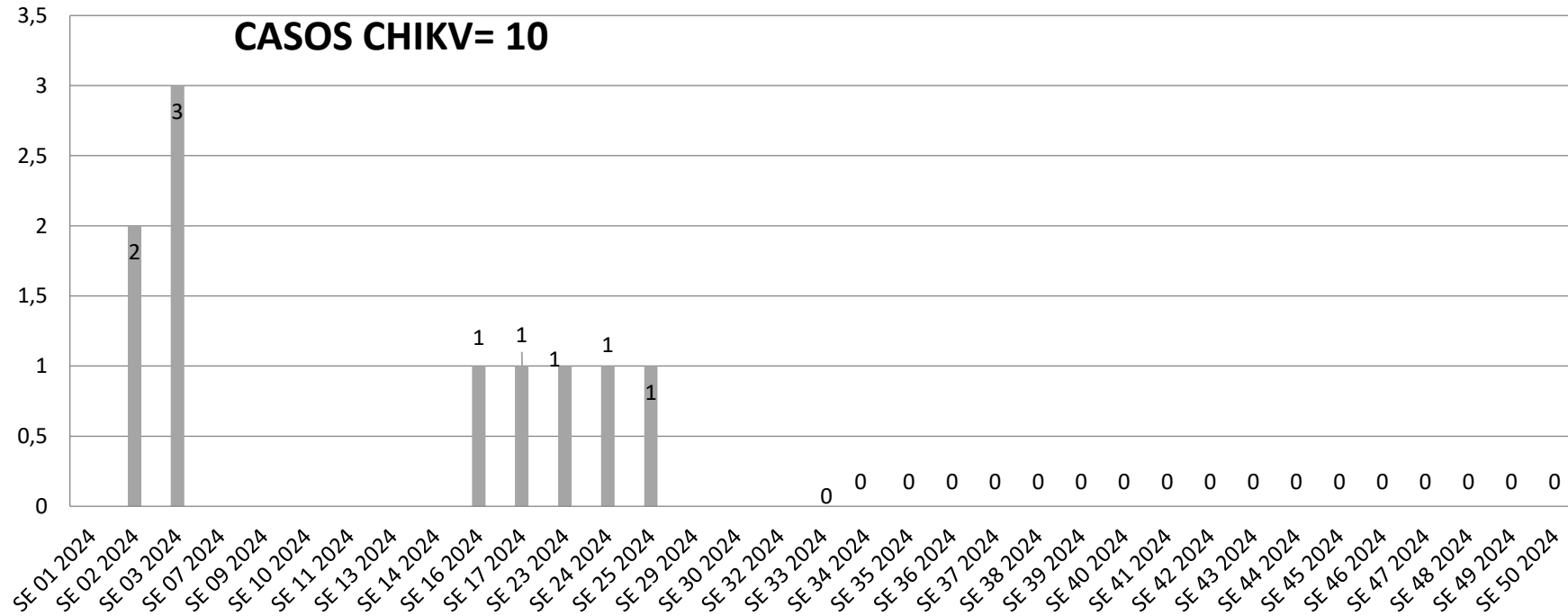


# GRAFICO 1. CURVA DE CASOS DE CHIKUNGUNYA. SE 01/2024 a SE 50/2024 VII REGION SANITARIA- ITAPUA

Desde la SE 01 del 2024 a la SE 50 del 2024 se acumularon 191 notificaciones de Chikungunya, de las cuales el **5% (10/191)** corresponden a casos, **47%(90/191)** a descartados y **48% (91/191)** a sospechosos

En las últimas semanas se observó que no hubo de notificaciones. Los datos de las ultimas 3 semanas están sujetas a modificación

Curva Chikunguya SE 01/2024 A SE 50/2024



## TABLA 1. CASOS ACUMULADOS DE CHIKUNGUNYA, DE LA SE 01/2024 A LA SE 50/2024 POR DISTRITOS Y BARRIOS DE RESIDENCIA

### VII REGION SANITARIA-ITAPUA

DISTRITOS	TOTAL
ENCARNACION	8
CAMBYRETA	2
CARLOS A. LOPEZ	0
ALTO VERA	0
CAP. MIRANDA	0
CARMEN DEL PNA	0
CNEL BOGADO	0
EDELIRA	0
FRAM	0
GRAL DELGADO	0
HOHENAU	0
NATALIO	0
NUEVA ALBORADA	0
OBLIGADO	0
SAN JUAN DEL PNA	0
SAN PEDRO DEL PNA	0
TRINIDAD	0
YATYTAY	0
<b>Total general</b>	<b>10</b>

Los Distritos con mayor número de casos confirmados de Chikunguya en el Departamento de Itapúa son Encarnación con 8 casos y Cambyreta 2 casos, se observa en la Tabla

## TABLA 2 . CASOS DE CHIKUNGUNYA, DE LAS ULTIMAS 3 SEMANAS SE 48,49 y SE 50/2024 POR DISTRITOS Y BARRIOS DE RESIDENCIA

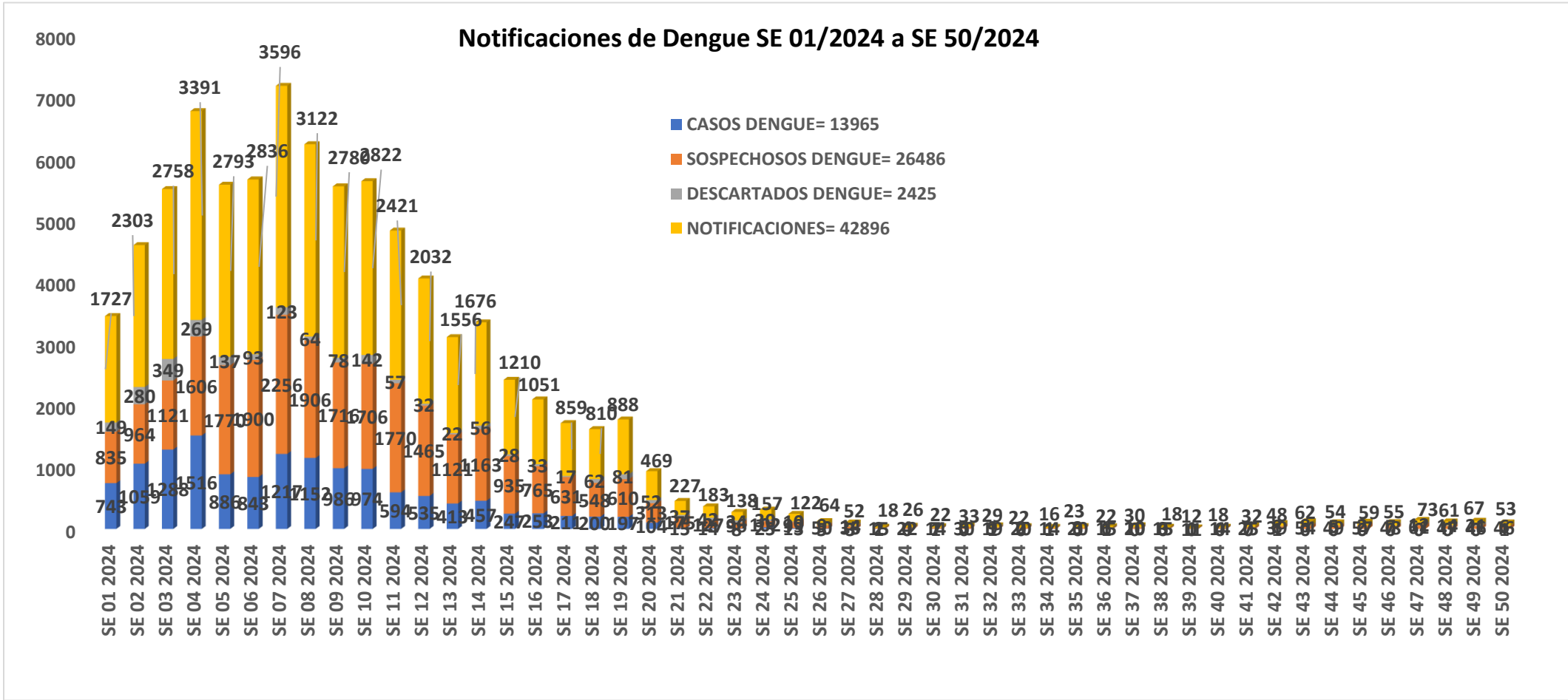
### VII REGION SANITARIA- ITAPUA

DISTRITOS	BARRIOS	CASOS DE CHIK ULTIMAS 3 SEMANAS
ENCARNACION	SAN ISIDRO	0
CAMBYRETA	ARROYO PORA	0
TOTALES		0

# GRAFICO 3. NUMERO TOTAL DE NOTIFICACIONES DE DENGUE DE LA SE 01/2024 SE 50/2024 VII REGION SANITARIA- ITAPUA

Desde la SE 01 del 2024 a la SE 50 del 2024 se acumularon 42896 notificaciones de Dengue, de los cuales el 33% (13965/42896) corresponden a casos, 62%(26486/42769) a sospechosos y 6 % (2425/42896) a descartados.

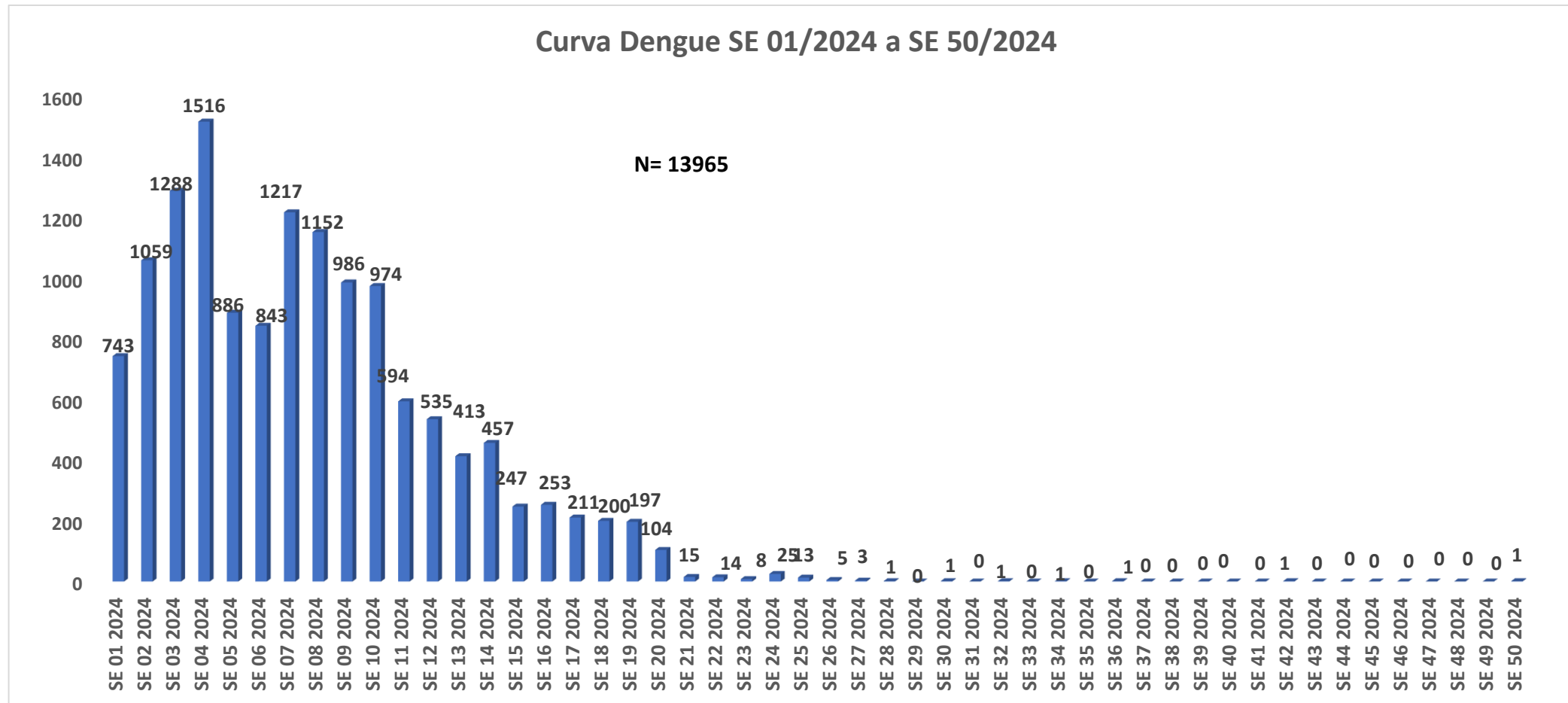
En las últimas semanas se observó una tendencia descendente de notificaciones. Los datos de las ultimas 3 semanas están sujetas a modificación



# GRAFICO 4. NUMERO TOTAL DE CASOS DE DENGUE DE LA SE 01/2024 A LA SE 50/2024 VII REGION SANITARIA- ITAPUA

Desde la SE 01 del 2024 a la SE 50 del 2024 se acumularon 42896 notificaciones de Dengue, de los cuales el 33% (13965/42896) corresponden a casos, 62%(26486/42769) a sospechosos y 6 % (2425/42896) a descartados.

En las últimas semanas se observó una tendencia descendente de notificaciones. Los datos de las últimas 3 semanas están sujetas a modificación





## TABLA 4. CASOS DE DENGUE, DE LA SE 1 A LA SE 01/2024 a A LA SE 50/2024 POR DISTRITOS DE RESIDENCIA

### VII REGION SANITARIA- ITAPUA

DISTRITOS	TOTAL
<b>ENCARNACION</b>	<b>4344</b>
<b>CAMBYRETA</b>	<b>1396</b>
<b>HOHENAU</b>	<b>1241</b>
OBLIGADO	1057
CORONEL BOGADO	760
NATALIO	755
BELLA VISTA	429
FRAM	426
CAPITAN MIRANDA	404
SAN JUAN DEL PARANA	391
TRINIDAD	310
TOMAS ROMERO PEREIRA	308
CAPITAN MEZA	279
YATYTAY	272
JESUS	222
CARMEN DEL PARANA	195
EDELIRA	189
SAN COSME Y DAMIAN	154
PIRAPO	107
GENERAL ARTIGAS	95
CARLOS ANTONIO LOPEZ	94
SAN RAFAEL DEL PARANA	86
ALTO VERA	85
SAN PEDRO DEL PARANA	77
MAYOR OTAÑO	76
ITAPUA POTY	75
LA PAZ	53
GENERAL DELGADO	43
NUEVA ALBORADA	34
LEANDRO OVIEDO	8
<b>Total general</b>	<b>13965</b>

Los Distritos con mayor número de casos confirmados de Dengue en el Departamento de Itapúa son Encarnación con 4344 casos, Cambyreta 1396 y Hohenau 1241 casos, se observa en la Tabla

## TABLA 4. NOTIFICACIONES Y CASOS DENGUEN DE LAS ULTIMAS 3 SEMANAS VII REGION SANITARIA - ITAPUA

DISTRITOS	DESCARTADO	PROBABLE	SOSPECHOSO
<b>CAMBYRETA</b>	<b>7</b>		<b>19</b>
ARROYO PORA SUB-URBANO	2		6
ARROYO VERDE			1
ASENT. AMANECER III			1
COLONIA CAMBYRETA			1
LA AMISTAD	1		
VALDEZ	1		
URBANO	3		10
<b>CAPITAN MEZA</b>			<b>2</b>
(en blanco)			2
<b>CAPITAN MIRANDA</b>			<b>11</b>
CALLE A NORTE			1
CALLE B SUR			3
CALLE C NORTE			2
CALLE D NORTE			1
FEDERICO CHAVEZ			1
FRACCION SOZONIC			2
URBANO			1
<b>CARLOS ANTONIO LOPEZ</b>	<b>1</b>		
URBANO	1		
<b>CORONEL BOGADO</b>			<b>2</b>
SAN BLAS			1
SANTA LIBRADA			1
<b>EDELIRA</b>			<b>4</b>
EDELIRA 28			1
PIRAPEY 50 AL 65			1
URBANO			2

<b>ENCARNACION</b>	<b>24</b>		<b>53</b>
4 POTRERO			1
BOQUERON	1		
BUENA VISTA			2
CARLOS ANTONIO LOPEZ			3
CHAIPE	1		1
CIUDAD NUEVA			2
GENERAL BERNARDINO CABALLERO			1
INMACULADA CONCEPCIÓN	1		3
ITA PASO SUB-URBANO	1		3
KA'AGUY RORY			2
KENNEDY	1		
LA CATEDRAL	1		1
LA VICTORIA			1
NUEVA ESPERANZA			1
PACU KUA	2		2
SAGRADA FAMILIA			5
SAN ANTONIO	1		1
SAN ISIDRO	3		4
SAN ISIDRO 1	1		1
SAN ISIDRO ETAPA 8			1
SAN PEDRO	2		15
SAN ROQUE GONZALEZ	2		
SANTO DOMINGO	1		1
ZONA ALTA	2		
URBANO	4		2
<b>FRAM</b>			<b>2</b>
8 DE DICIEMBRE			1
URBANO			1

## TABLA 4. NOTIFICACIONES Y CASOS DENGUEN DE LAS ULTIMAS 3 SEMANAS VII REGION SANITARIA - ITAPUA

<b>GENERAL ARTIGAS</b>	<b>1</b>		<b>3</b>
BARRIO 3			2
BARRIO 4			1
BOBI PUKU	1		
<b>GENERAL DELGADO</b>			<b>2</b>
SANTA LIBRADA			1
URBANO			1
<b>HOHENAU</b>			<b>3</b>
CENTRO			1
COLINAS DEL SUR			1
URBANO			1
ITAPUA POTY	1		2
PIROY			2
SAN BUENAVENTURA	1		
<b>JESUS</b>			<b>4</b>
SAN ISIDRO			2
SAN MIGUEL			1
URBANO			1
<b>NATALIO</b>		<b>1</b>	<b>2</b>
PUERTO TRIUNFO			2
URBANO		1	
<b>OBLIGADO</b>			<b>5</b>
CENTRO			1
COLONIA OBLIGADO KILOMETRO 17			2
VILLA GRACIELA			1
URBANO			1

<b>PIRAPO</b>	<b>2</b>		<b>7</b>
8 DE DICIEMBRE	1		
JAGUA RASAPA			1
PIRAPO KILOMETRO. 23			1
PUERTO PIRAPO	1		
SAN BLAS			2
SAN FRANCISCO			1
SAN MIGUEL			1
URBANO			1
<b>SAN COSME Y DAMIAN</b>	<b>2</b>		
CENTRO	1		
SAN COSME	1		
SAN JUAN DEL PARANA			2
URBANO			2
<b>SAN PEDRO DEL PARANA</b>	<b>1</b>		<b>2</b>
IBARRA CUE			1
KURUPIKAY			1
POTRERITO	1		
SAN RAFAEL DEL PARANA			3
NARANJITO			1
URBANO			2
<b>TOMAS ROMERO PEREIRA</b>			<b>8</b>
SAN CAYETANO			1
VALLE PORA			1
VIRGEN DE FATIMA			2
URBANO			4
<b>TRINIDAD</b>	<b>1</b>		<b>2</b>
CHINO			1
SAN MIGUEL	1		1
YATYTAY	1		1
JATYTAY KILOMETRO 16	1		
JATYTAY KILOMETRO 8			1
<b>Total general</b>	<b>41</b>	<b>1</b>	<b>139</b>

# GRAFICO 5. NUMERO TOTAL DE NOTIFICACIONES DE ZIKA DE LA SE 01/2024 A LA SE 50/2024

## VII REGION SANITARIA- ITAPUA

