

BOLETIN SEMANAL

ARBOVIROSIS

VII REGION SANITARIA- ITAPUA

SE 01/2024 a SE 51/2024

(31 de diciembre del 2023 al 21 de diciembre de 2024)

Descripción

Este boletín contiene información actualizada de la Situación Epidemiológica de Arbovirosis: Dengue, Zika y Chikungunya.

Los datos presentados, tienen como fuente principal la base nacional de la Vigilancia de Arbovirosis.

Consideraciones

El contenido de este boletín puede modificarse según la dinámica de la vigilancia de las Arbovirosis: Dengue, Chikungunya y Zika.

Las notificaciones de Arbovirosis se definen operacionalmente, en este boletín, a partir de la Resolución N° **0335/2023** "Criterios de definición de casos de arbovirosis: dengue, chikungunya y zika".

Remitirse a este documento oficial para conocer las definiciones epidemiológicas de caso, utilizados en este material.

ELABORADO POR LA UNIDAD EPIDEMIOLOGICA REGIONAL

Epidemióloga Regional:

Dra. María Pastora Duarte Casco

Colaboradores:

Mg. Laura Mariola Bogado Aguilera

Lic. Marta Alvidez

Lic. Digna Caceres

Universitaria Diana Figueredo

Correo electrónico:

vigilanciaepidemiologica.itapua@mspbs.gov.py

Unidad Epidemiológica Regional: VII Región Sanitaria

Oficina: Encarnación

GRAFICO 1. CURVA DE NOTIFICACIONES DE CHIKUNGUNYA. SE 01/2024 a SE 51/2024 VII REGION SANITARIA- ITAPUA

Desde la SE 01 del 2024 a la SE 50 del 2024 se acumularon 218 notificaciones de Chikungunya, de las cuales el **5% (10/218)** corresponden a casos, **47%(90/218)** a descartados y **48% (91/218)** a sospechosos

En las últimas semanas se observó que no hubo de notificaciones. Los datos de las ultimas 3 semanas están sujetas a modificación

Notificaciones de Chikungunya de la SE 01/2024 a SE 51/2024




GRAFICO 1. CURVA DE CASOS DE CHIKUNGUNYA. SE 01/2024 a SE 51/2024 VII REGION SANITARIA- ITAPUA

Desde la SE 01 del 2024 a la SE 50 del 2024 se acumularon 191 notificaciones de Chikungunya, de las cuales el **5% (10/191)** corresponden a casos, **47%(90/191)** a descartados y **48% (91/191)** a sospechosos

En las últimas semanas se observó que no hubo de notificaciones. Los datos de las ultimas 3 semanas están sujetas a modificación

Curva Chikunguya SE 01/2024 A SE 51/2024

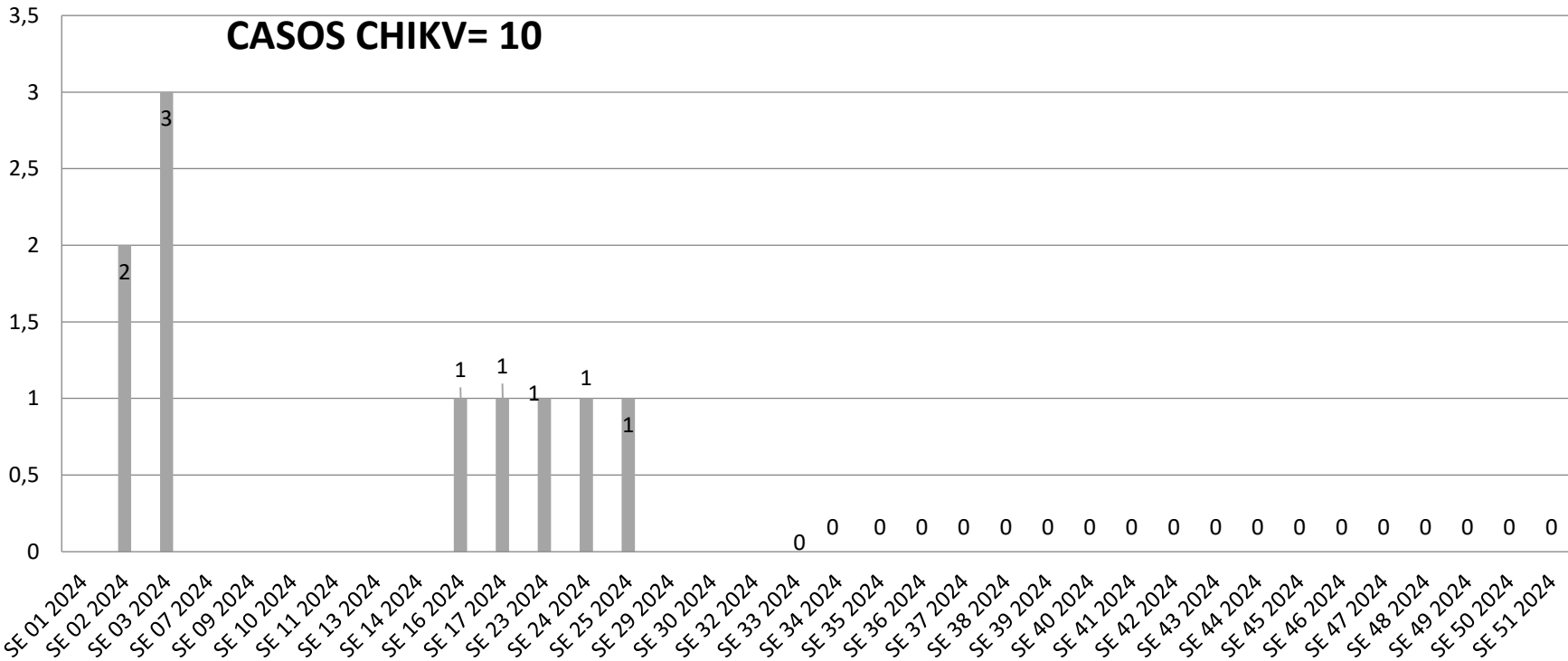


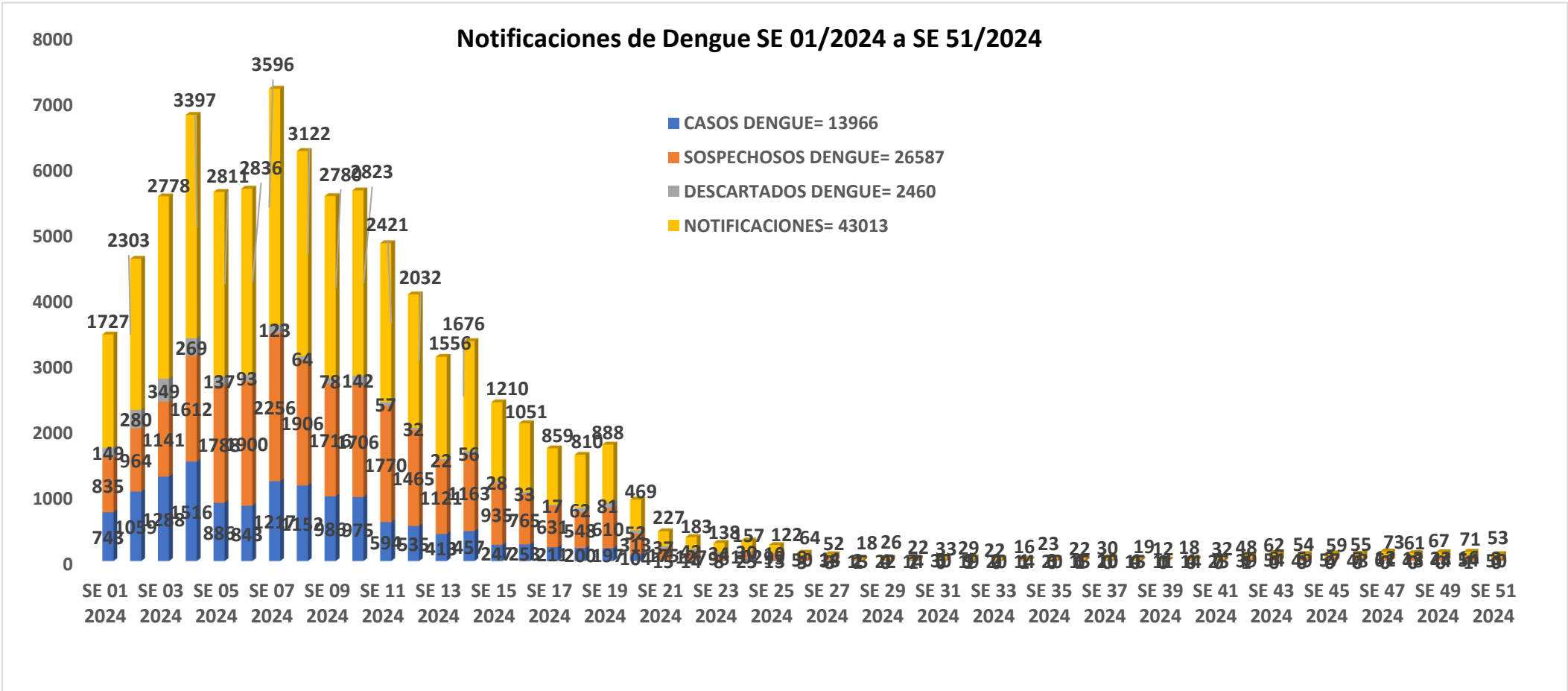
TABLA 1. CASOS ACUMULADOS DE CHIKUNGUNYA, DE LA SE 01/2024 A LA SE 51/2024 POR DISTRITOS Y BARRIOS DE RESIDENCIA

VII REGION SANITARIA-ITAPUA

DISTRITOS	TOTAL
ENCARNACION	8
CAMBYRETA	2
CARLOS A. LOPEZ	0
ALTO VERA	0
CAP. MIRANDA	0
CARMEN DEL PNA	0
CNEL BOGADO	0
EDELIRA	0
FRAM	0
GRAL DELGADO	0
HOHENAU	0
NATALIO	0
NUEVA ALBORADA	0
OBLIGADO	0
SAN JUAN DEL PNA	0
SAN PEDRO DEL PNA	0
TRINIDAD	0
YATYTAY	0
Total general	10

Los Distritos con mayor número de casos confirmados de Chikunguya en el Departamento de Itapúa son Encarnación con 8 casos y Cambyreta 2 casos, se observa en la Tabla

GRAFICO 3. NUMERO TOTAL DE NOTIFICACIONES DE DENGUE DE LA SE 01/2024 SE 51/2024 VII REGION SANITARIA- ITAPUA



Desde la SE 01 del 2024 a la SE 51 del 2024 se acumularon 43013 notificaciones de Dengue, de los cuales el 32% (13966/43013) corresponden a casos, 62%(26587/43013) a sospechosos y 6 % (2460/43013) a descartados.

En las últimas semanas se observó una tendencia descendente de notificaciones. Los datos de las ultimas 3 semanas están sujetas a modificación

GRAFICO 4. NUMERO TOTAL DE CASOS DE DENGUE DE LA SE 01/2024 A LA SE 51/2024 VII REGION SANITARIA- ITAPUA

Desde la SE 01 del 2024 a la SE 51 del 2024 se acumularon 43013 notificaciones de Dengue, de los cuales el 32% (13966/43013) corresponden a casos, 62%(26587/43013) a sospechosos y 6 % (2460/43013) a descartados.

En las últimas semanas se observó una tendencia descendente de notificaciones. Los datos de las ultimas 3 semanas están sujetas a modificación

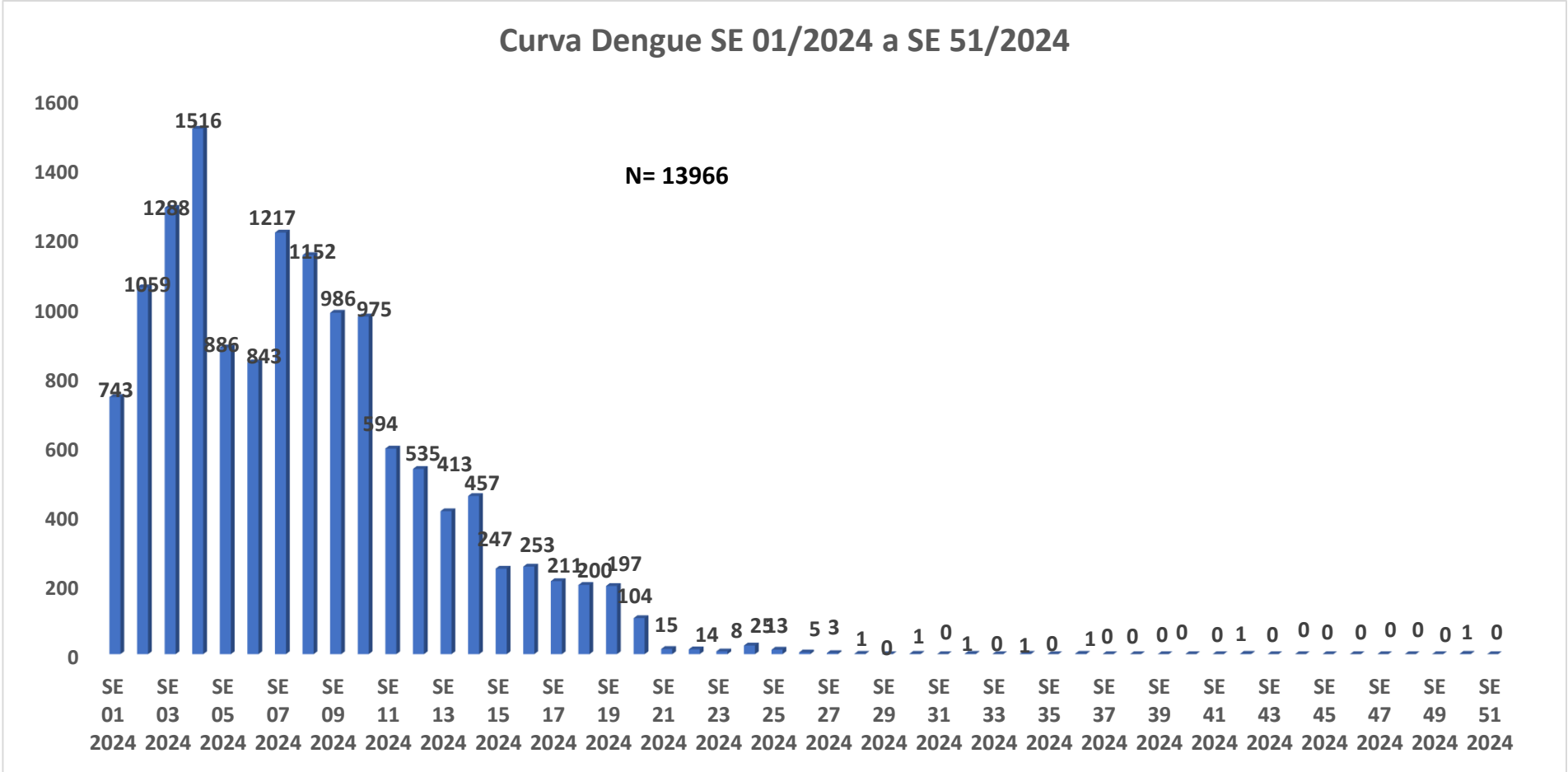


TABLA 4. CASOS DE DENGUE, DE LA SE 1 A LA SE 01/2024 a A LA SE 51/2024 POR DISTRITOS DE RESIDENCIA

VII REGION SANITARIA- ITAPUA

DISTRITOS	TOTAL
ENCARNACION	4344
CAMBYRETA	1396
HOHENAU	1241
OBLIGADO	1058
CORONEL BOGADO	760
NATALIO	755
FRAM	429
BELLA VISTA	426
CAPITAN MIRANDA	404
SAN JUAN DEL PARANA	391
TRINIDAD	310
TOMAS R. PEREIRA	308
CAPITAN MEZA	279
YATYTAY	272
JESUS	222
CARMEN DEL PARANA	195
EDELIRA	189
SAN COSME Y DAMIAN	154
PIRAPO	107
GRAL ARTIGAS	95
CARLOS ANTONIO LOPEZ	94
SAN RAFAEL DEL PARANA	86
ALTO VERA	85
SAN PEDRO DEL PARANA	77
MAYOR OTAÑO	76
ITAPUA POTY	75
LA PAZ	53
GENERAL DELGADO	43
NUEVA ALBORADA	34
LEANDRO OVIEDO	8
Total general	13966

Los Distritos con mayor número de casos confirmados de Dengue en el Departamento de Itapúa son Encarnación con 4344 casos, Cambyreta 1396 y Hohenau 1241 casos, se observa en la Tabla

TABLA 4. NOTIFICACIONES Y CASOS DENGUEN DE LAS ULTIMAS 3 SEMANAS VII REGION SANITARIA - ITAPUA

DISTRITOS	DESCARTADO	PROBABLE	SOSPECHOSO
ALTO VERA			1
URBANO			1
CAMBYRETA	7		19
ARROYO PORA SUB-URBANO	2		7
ARROYO VERDE			1
ASENT. AMANECER III			1
COLONIA CAMBYRETA			1
LA AMISTAD	1		2
VALDEZ	1		
URBANO	3		7
CAPITAN MEZA			5
CAPITAN MEZA KILOMETRO 1 AL 6			1
CAPITAN MEZA KILOMETRO 32			1
URBANO			3
CAPITAN MIRANDA			10
CALLE B SUR			4
CALLE C NORTE			1
CALLE D NORTE			1
FEDERICO CHAVEZ			1
FRACCION SOZONIC			3
CORONEL BOGADO			2
SAN BLAS			1
SANTA LIBRADA			1
EDELIRA			3
EDELIRA 28			2
PIRAPEY 50 AL 65			1

ENCARNACION	29		57
ARROYO PORA	1		2
BOQUERON	1		1
BUENA VISTA			2
CARLOS ANTONIO LOPEZ			3
CIUDAD NUEVA			2
GENERAL BERNARDINO CABALLERO			1
INMACULADA CONCEPCIÓN	1		4
ITA PASO SUB-URBANO	2		2
KA'AGUY RORY	1		2
KENNEDY	2		
LA CATEDRAL	1		1
LA VICTORIA			1
NUEVA ESPERANZA			1
PACU KUA	2		3
SAGRADA FAMILIA			6
SAN ANTONIO	2		
SAN ISIDRO	4		2
SAN ISIDRO 1	1		2
SAN PEDRO	1		14
SAN ROQUE GONZALEZ	2		
SANTO DOMINGO	1		2
ZONA ALTA	1		
URBANO	6		6
FRAM			3
8 DE DICIEMBRE			1
(en blanco)			2
GENERAL ARTIGAS	1		3
BARRIO 3			2
BOBI PUKU	1		
URBANO			1
GENERAL DELGADO			2
SANTA LIBRADA			1
URBANO			1

TABLA 4. NOTIFICACIONES Y CASOS DENGUEN DE LAS ULTIMAS 3 SEMANAS VII REGION SANITARIA - ITAPUA

HOHENAU			3
CENTRO			1
HOHENAU 5			1
URBANO			1
ITAPUA POTY	1		1
PIROY			1
SAN BUENAVENTURA	1		
JESUS			1
SAN MIGUEL			1
LEANDRO OVIEDO			1
LOMA HOVY			1
NATALIO		1	3
PUERTO TRIUNFO			2
SAN FRANCISCO		1	
(en blanco)			1
OBLIGADO			5
CENTRO			1
COLONIA OBLIGADO KILOMETRO 17			1
VILLA GRACIELA			1
URBANO			2
PIRAPO			6
KA'ARENDY			1
PIRAPO KILOMETRO. 23			1
SAN BLAS			1
SAN FRANCISCO			1
SAN MIGUEL			1
(en blanco)			1
SAN COSME Y DAMIAN			1
URBANO			1
SAN JUAN DEL PARANA	1		3
URBANO	1		3

SAN PEDRO DEL PARANA	1		10
GUASU YGUA			1
IBARRA CUE			1
KURUPIKAY			2
POTRERITO	1		
SAN ANTONIO			1
SAN VICENTE			1
TIMBO'I			1
URBANO			3
SAN RAFAEL DEL PARANA			4
8 DE DICIEMBRE			1
NARANJITO			1
YANQUI CUE			1
URBANO			1
TOMAS ROMERO PEREIRA	1		4
SAN CAYETANO			1
SAN JOSE OBRERO			1
URBANO	1		2
TRINIDAD			1
SAN MIGUEL			1
YATYTAY	1		
JATYTAY KILOMETRO 8	1		
Total general	42	1	148

GRAFICO 5. NUMERO TOTAL DE NOTIFICACIONES DE ZIKA DE LA SE 01/2024 A LA SE 51/2024

VII REGION SANITARIA- ITAPUA

