

BOLETIN SEMANAL

ARBOVIROSIS

VII REGION SANITARIA- ITAPUA

SE 01/2024 a SE 52/2024

(31 de diciembre del 2023 al 28 de diciembre de 2024)

Descripción

Este boletín contiene información actualizada de la Situación Epidemiológica de Arbovirosis: Dengue, Zika y Chikungunya.

Los datos presentados, tienen como fuente principal la base nacional de la Vigilancia de Arbovirosis.

Consideraciones

El contenido de este boletín puede modificarse según la dinámica de la vigilancia de las Arbovirosis: Dengue, Chikungunya y Zika.

Las notificaciones de Arbovirosis se definen operacionalmente, en este boletín, a partir de la Resolución N° 0335/2023 "Criterios de definición de casos de arbovirosis: dengue, chikungunya y zika".

Remitirse a este documento oficial para conocer las definiciones epidemiológicas de caso, utilizados en este material.

ELABORADO POR LA UNIDAD EPIDEMIOLOGICA REGIONAL

Epidemióloga Regional:

Dra. María Pastora Duarte Casco

Colaboradores:

Mg. Laura Mariola Bogado Aguilera

Lic. Marta Alvidez

Lic. Digna Caceres

Universitaria Diana Figueredo

Correo electrónico:

vigilanciaepidemiologica.itapua@mspbs.gov.py

Unidad Epidemiológica Regional: VII Región Sanitaria

Oficina: Encarnación

GRAFICO 1. CURVA DE NOTIFICACIONES DE CHIKUNGUNYA. SE 01/2024 a SE 52/2024 VII REGION SANITARIA- ITAPUA

Desde la SE 01 del 2024 a la SE 52 del 2024 se acumularon 191 notificaciones de Chikungunya, de las cuales el 5% (10/191) corresponden a casos, 47%(90/191) a descartados y 48% (91/191) a sospechosos

En las últimas semanas se observó que no hubo de notificaciones. Los datos de las ultimas 3 semanas están sujetas a modificación



GRAFICO 1. CURVA DE CASOS DE CHIKUNGUNYA. SE 01/2024 a SE 52/2024 VII REGION SANITARIA- ITAPUA

Desde la SE 01 del 2024 a la SE 52 del 2024 se acumularon 191 notificaciones de Chikungunya, de las cuales el **5% (10/191)** corresponden a casos, **47%(90/191)** a descartados y **48% (91/191)** a sospechosos

En las últimas semanas se observó que no hubo de notificaciones. Los datos de las ultimas 3 semanas están sujetas a modificación

Curva Chikunguya SE 01/2024 A SE 52/2024

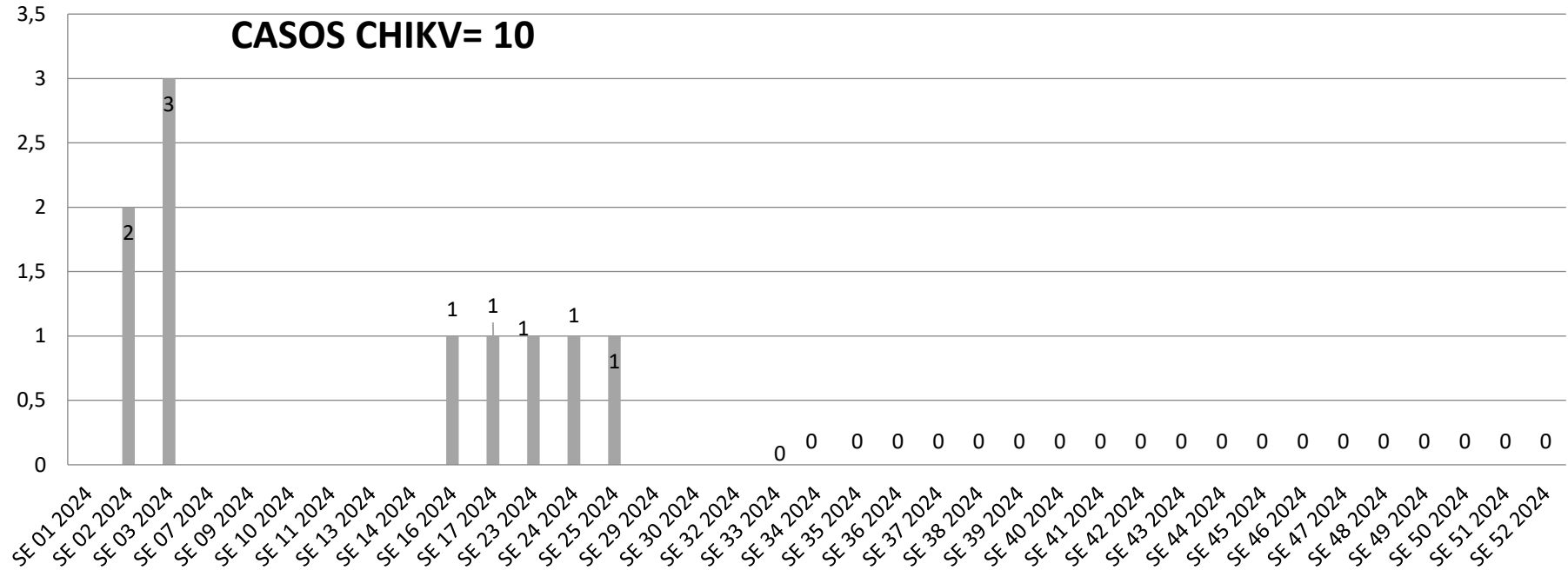


TABLA 1. CASOS ACUMULADOS DE CHIKUNGUNYA, DE LA SE 01/2024 A LA SE 52/2024 POR DISTRITOS Y BARRIOS DE RESIDENCIA

VII REGION SANITARIA-ITAPUA

DISTRITOS	TOTAL
ENCARNACION	8
CAMBYRETA	2
CARLOS A. LOPEZ	0
ALTO VERA	0
CAP. MIRANDA	0
CARMEN DEL PNA	0
CNEL BOGADO	0
EDELIRA	0
FRAM	0
GRAL DELGADO	0
HOHENAU	0
NATALIO	0
NUEVA ALBORADA	0
OBLIGADO	0
SAN JUAN DEL PNA	0
SAN PEDRO DEL PNA	0
TRINIDAD	0
YATYTAY	0
Total general	10

Los Distritos con mayor número de casos confirmados de Chikunguya en el Departamento de Itapúa son Encarnación con 8 casos y Cambyreta 2 casos, se observa en la Tabla

GRAFICO 3. NUMERO TOTAL DE NOTIFICACIONES DE DENGUE DE LA SE 01/2024 SE 52/2024 VII REGION SANITARIA- ITAPUA

Desde la SE 01 del 2024 a la SE 52 del 2024 se acumularon 43066 notificaciones de Dengue, de los cuales el 32% (13966/43066) corresponden a casos, 62%(26625/43066) a sospechosos y 6 % (2475/43066) a descartados.

En las últimas semanas se observó una tendencia descendente de notificaciones. Los datos de las ultimas 3 semanas están sujetas a modificación

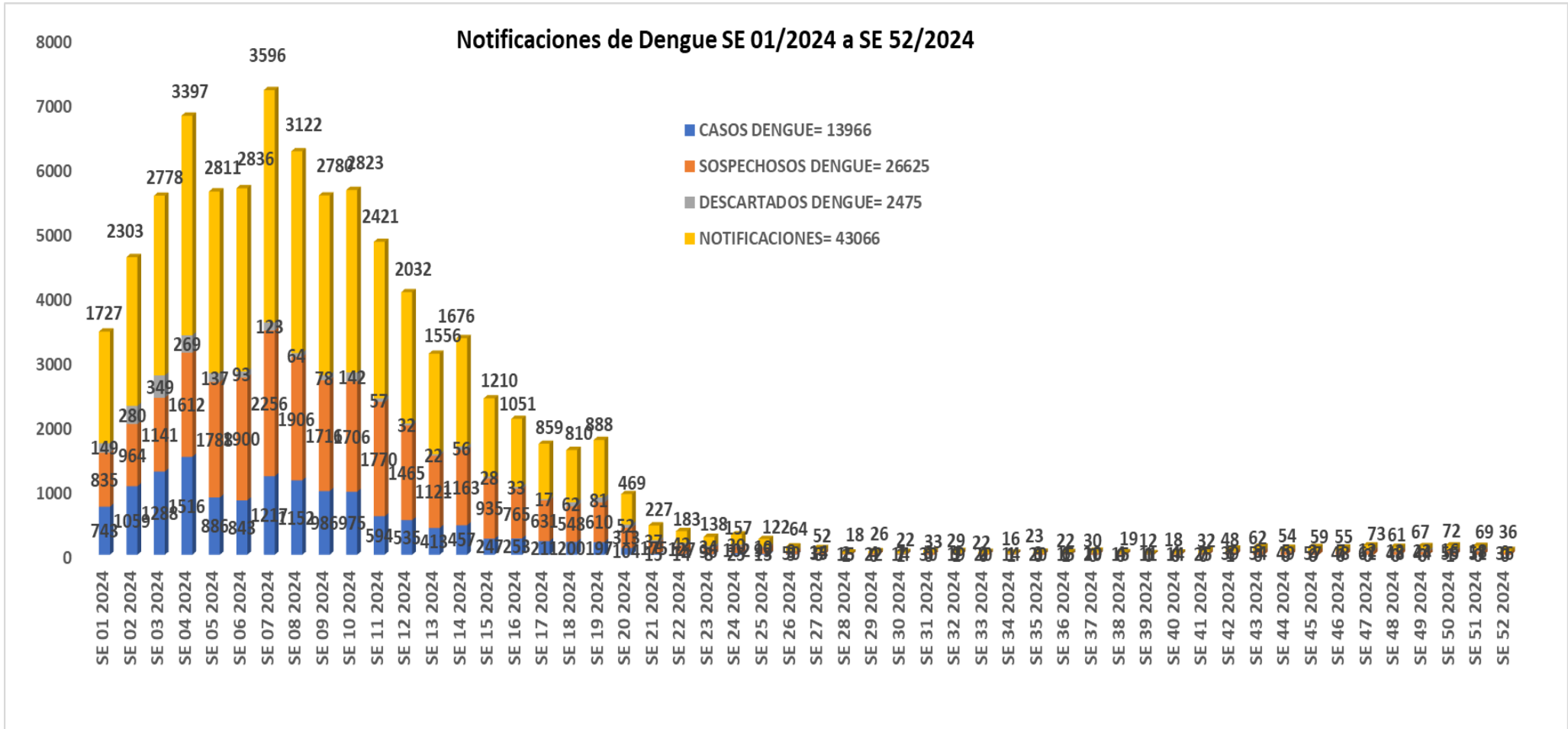


GRAFICO 4. NUMERO TOTAL DE CASOS DE DENGUE DE LA SE 01/2024 A LA SE 52/2024 VII REGION SANITARIA- ITAPUA

Desde la SE 01 del 2024 a la SE 52 del 2024 se acumularon 43066 notificaciones de Dengue, de los cuales el 32% (13966/43066) corresponden a casos, 62%(26625/43066) a sospechosos y 6 % (2475/43066) a descartados.

En las últimas semanas se observó una tendencia descendente de notificaciones. Los datos de las ultimas 3 semanas están sujetas a modificación

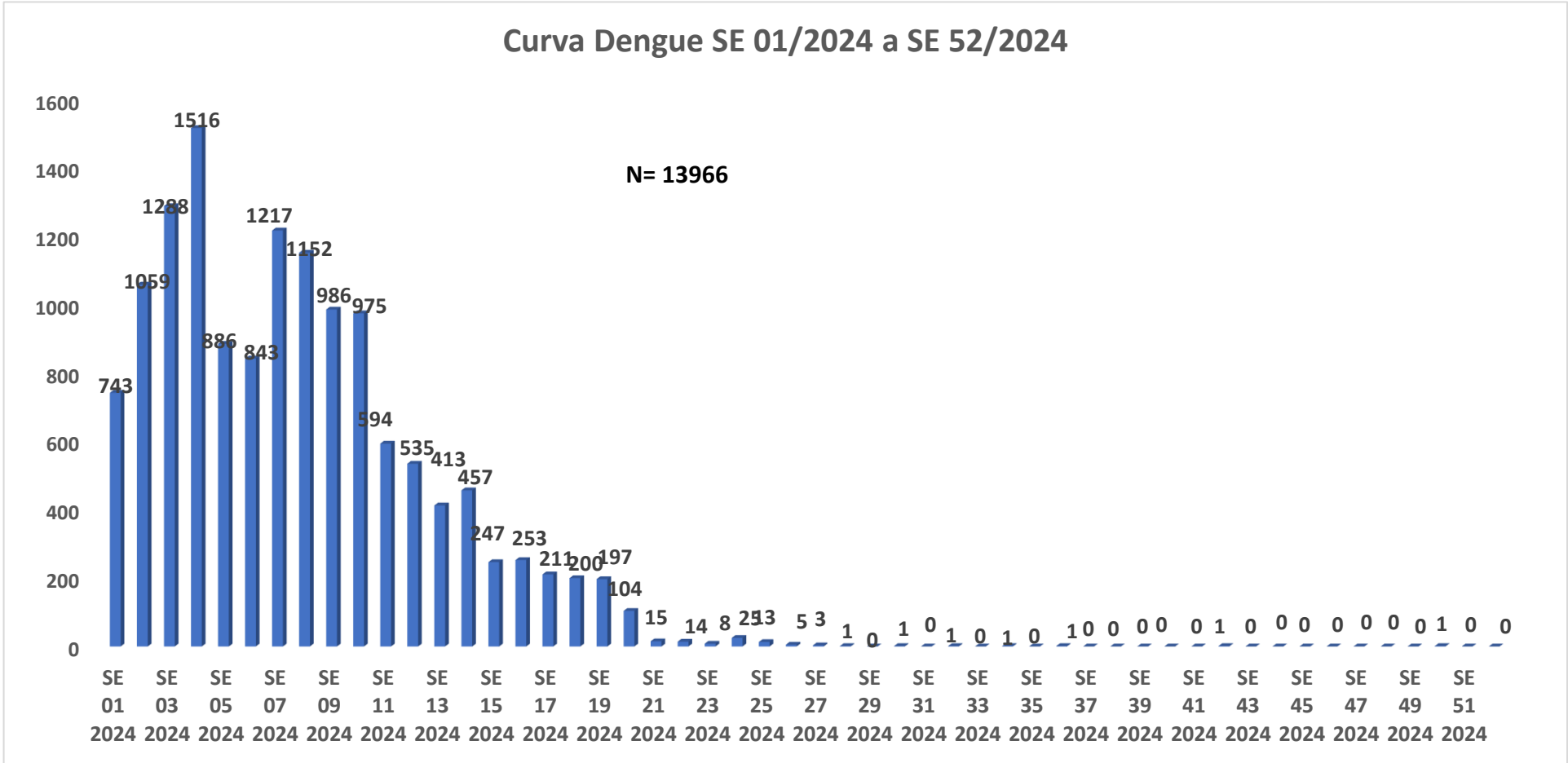


TABLA 4. CASOS DE DENGUE, DE LA SE 1 A LA SE 01/2024 a A LA SE 52/2024 POR DISTRITOS DE RESIDENCIA

VII REGION SANITARIA- ITAPUA

DISTRITOS	TOTAL
ENCARNACION	4344
CAMBYRETA	1396
HOHENAU	1241
OBLIGADO	1058
CORONEL BOGADO	760
NATALIO	755
FRAM	429
BELLA VISTA	426
CAPITAN MIRANDA	404
SAN JUAN DEL PARANA	391
TRINIDAD	310
TOMAS R. PEREIRA	308
CAPITAN MEZA	279
YATYTAY	272
JESUS	222
CARMEN DEL PARANA	195
EDELIRA	189
SAN COSME Y DAMIAN	154
PIRAPO	107
GRAL ARTIGAS	95
CARLOS ANTONIO LOPEZ	94
SAN RAFAEL DEL PARANA	86
ALTO VERA	85
SAN PEDRO DEL PARANA	77
MAYOR OTAÑO	76
ITAPUA POTY	75
LA PAZ	53
GENERAL DELGADO	43
NUEVA ALBORADA	34
LEANDRO OVIEDO	8
Total general	13966

Los Distritos con mayor número de casos confirmados de Dengue en el Departamento de Itapúa son Encarnación con 4344 casos, Cambyreta 1396 y Hohenau 1241 casos, se observa en la Tabla

TABLA 4. NOTIFICACIONES Y CASOS DENGUEN DE LAS ULTIMAS 3 SEMANAS VII REGION SANITARIA - ITAPUA

DISTRITOS	PROBABLE	SOSPECHOSO			
ALTO VERA			1	CORONEL BOGADO	1
KARONAY			1	SANTA LIBRADA	1
URBANO				EDELIRA	2
CAMBYRETA			24	EDELIRA 28	1
ARROYO PORA SUB-URBANO			7	URBANO	1
COLONIA CAMBYRETA			2	ENCARNACION	46
LA AMISTAD			3	ARROYO PORA	2
LOS MAESTROS				BOQUERON	
URBANO			12	BUENA VISTA	1
CAPITAN MEZA			3	CARLOS ANTONIO LOPEZ	2
CAPITAN MEZA KILOMETRO 1 AL 6			1	CHAIPE	
CAPITAN MEZA KILOMETRO 16 A				CIUDAD NUEVA	3
CAPITAN MEZA KILOMETRO 32			1	INMACULADA CONCEPCIÓN	1
URBANO			1	ITA PASO SUB-URBANO	1
CAPITAN MIRANDA			9	KA'AGUY RORY	2
CALLE B SUR			4	KENNEDY	
CALLE C NORTE			1	LA VICTORIA	1
FEDERICO CHAVEZ			1	NUEVA ESPERANZA	1
FRACCION SOZONIC			2	PACU KUA	2
URBANO			1	SAGRADA FAMILIA	3
CARMEN DEL PARANA			2	SAN ANTONIO	
KARAGUATA			1	SAN ISIDRO	2
SAN ISIDRO			1	SAN ISIDRO 1	3
				SAN PEDRO	11
				SAN ROQUE GONZALEZ	1
				SANTO DOMINGO	3
				URBANO	7

TABLA 4. NOTIFICACIONES Y CASOS DENGUEN DE LAS ULTIMAS 3 SEMANAS VII REGION SANITARIA - ITAPUA

FRAM		4
8 DE DICIEMBRE		1
URBANO		3
GENERAL ARTIGAS		4
BARRIO 3		2
BARRIO 4		1
URBANO		1
HOHENAU		5
CENTRO		1
HOHENAU 5		2
SAN BLAS		1
URBANO		1
ITAPUA POTY		1
PIROY		1
SAN BUENAVENTURA		
LEANDRO OVIEDO		1
LOMA HOVY		1
NATALIO	1	4
FATIMA		1
PUERTO TRIUNFO		2
SAN FRANCISCO	1	
URBANO		1

NUEVA ALBORADA		1
PUERTO PARAISO		1
OBLIGADO		5
COLONIA OBLIGADO		1
PANAMBI		1
VILLA GRACIELA		1
URBANO		2
PIRAPO		4
KA'ARENDY		1
SAN BLAS		1
SAN MIGUEL		1
URBANO		1
SAN COSME Y DAMIAN		1
URBANO		1
SAN JUAN DEL PARANA		3
SAN JOSE OBRERO		1
URBANO		2
SAN PEDRO DEL PARANA		13
GUASU YGUA		1
IBARRA CUE		1
KARAGUATAY		1
KURUPIKAY		2
SAN ANTONIO		1
SAN FRANCISCO		1
SAN SOLANO		1
SAN VICENTE		1
TIMBO'I		1
URBANO		3
SAN RAFAEL DEL PARANA		3
8 DE DICIEMBRE		1
NARANJITO		2
TOMAS ROMERO PEREIRA		3
SAN JOSE OBRERO		1
URBANO		2
TRINIDAD		2
VILLA SANTA MARIA		2
YATYTAY		
JATYTAY KILOMETRO 8		
Total general	1	142

GRAFICO 5. NUMERO TOTAL DE NOTIFICACIONES DE ZIKA DE LA SE 01/2024 A LA SE 52/2024

VII REGION SANITARIA- ITAPUA

