

# Sala de Situación

## Arbovirosis

### Dengue, Chikungunya y Zika

### Año 2025

Datos actualizados a SE 03 (18 de enero)  
Fecha de publicación: 24 de Enero del 2025

# DENGUE – PERIODO INTEREPIDÉMICO

## 2024/2025

### SE 29/2024 a SE 02/2025

## DENGUE - DATOS ACUMULADOS A NIVEL PAÍS

PERIODO INTEREPIDÉMICO 2024/2025 - (SE 29/2024 a SE 03/2025)

### NOTIFICACIONES

27.079

### INCIDENCIA ACUMULADA

354/100 mil  
Hab.

### CONFIRMADOS – 1%

418

### PROBABLES – 1%

192

### SOSPECHOSOS – 61%

16.564

### DESCARTADOS – 37%

9.905

### TOTAL DE CASOS DE DENGUE (CONF+PROB)

610

### \*Clasificación clínica del dengue según gravedad - N= 17.174

### DENGUE SIN SIGNOS DE ALARMA/DSSA – 94,5%

16.224

### DENGUE CON SIGNOS DE ALARMA/DCSA – 5,4%

924

### DENGUE GRAVE/DG – 0,2%

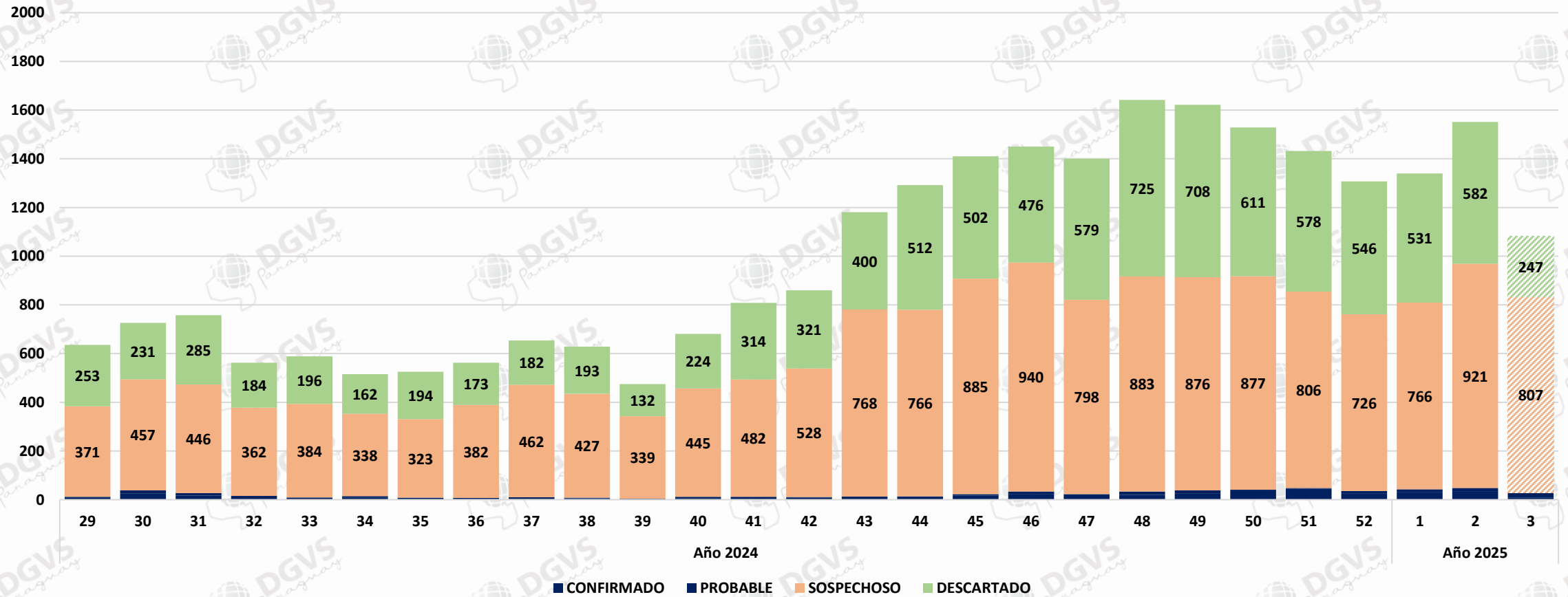
26

\*Incluyen casos sospechosos, probables y confirmados  
Dirección General de Vigilancia de la Salud | Dirección de Vigilancia y Respuesta a Emergencias en Salud Pública | Año 2024

\* Los datos están sujetos a verificaciones y correcciones semanales del sistema conforme a los criterios de definición de casos

## DENGUE - NOTIFICACIONES A NIVEL PAÍS – SE 29/2024 A SE 03/2025

**N= 27.079**



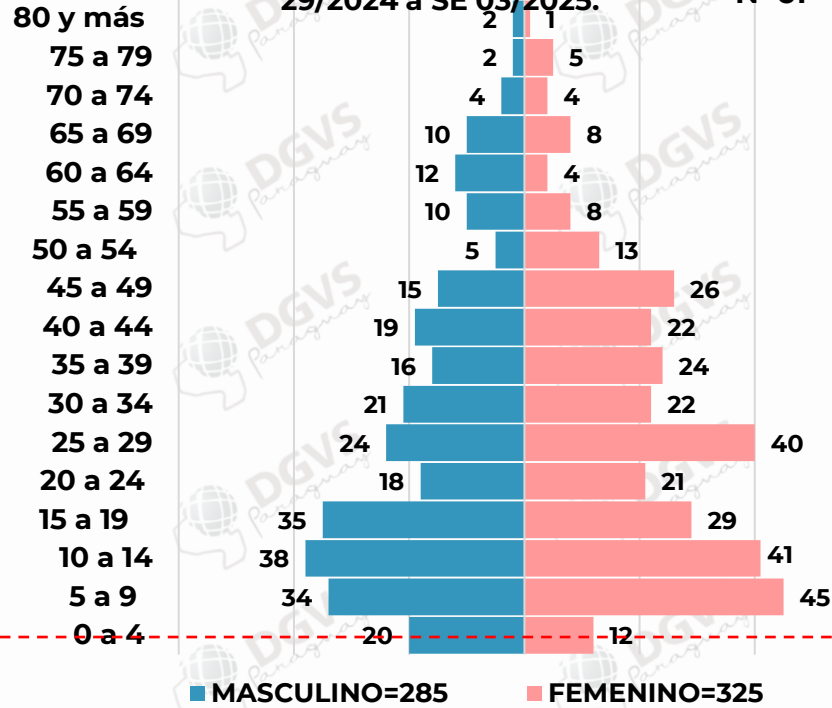
## DENGUE - VARIACIÓN PORCENTUAL DE NOTIFICACIONES (CONFIRMADOS + PROBABLES + SOSPECHAS), SEGÚN DEPARTAMENTO.

DEPARTAMENTOS	SE 01	SE 02	%PORCENTUAL
CENTRAL	263	321	<b>22%</b>
ASUNCIÓN	133	151	<b>14%</b>
ITAPÚA	73	75	<b>3%</b>
SAN PEDRO	43	43	<b>0%</b>
GUAIRÁ	43	40	<b>-7%</b>
CONCEPCIÓN	40	38	<b>-5%</b>
CORDILLERA	26	46	<b>77%</b>
PTE. HAYES	28	42	<b>50%</b>
PARAGUARÍ	34	35	<b>3%</b>
ALTO PARANÁ	22	38	<b>73%</b>
CANINDEYÚ	18	31	<b>72%</b>
ALTO PARAGUAY	21	25	<b>19%</b>
CAAGUAZÚ	21	17	<b>-19%</b>
ÑEEMBUCÚ	10	21	<b>110%</b>
MISIONES	11	19	<b>73%</b>
AMAMBAY	8	13	<b>63%</b>
BOQUERÓN	9	10	<b>11%</b>
CAAZAPÁ	6	4	<b>-33%</b>
<b>TOTAL</b>	<b>809</b>	<b>969</b>	<b>20%</b>

## DENGUE. PIRÁMIDE DE SEXO Y EDAD – SE 29/2024 A SE 03/2025

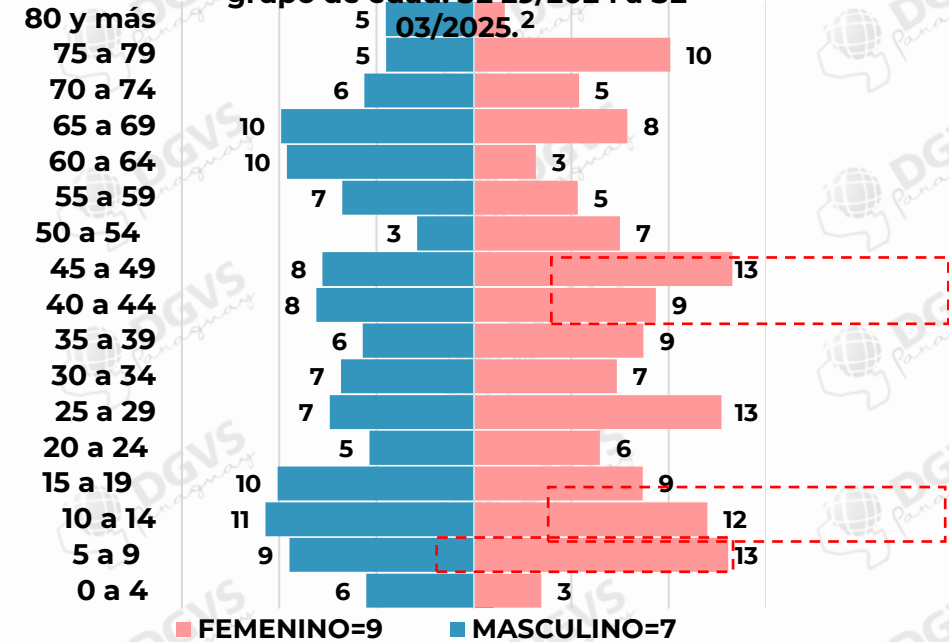
Incluyen casos probables y confirmados.

Casos de dengue según grupos de edad. SE 29/2024 a SE 03/2025. N=61



53% corresponde al sexo femenino  
El 13% los grupos etarios de 5 a 9 años y de 10 a 14 años, seguido del el de 15 a 19 años y 25 a 29 años con el 10% cada uno.

Incidencia de Casos de Dengue según grupo de edad. SE 29/2024 a SE 03/2025. 2



TIA por 100.000 habitantes



## DENGUE – ÚLTIMAS TRES SEMANAS (SE 01, 02 y 03/2025)

CIERRE DE CASOS	SE 01	SE 02	SE 03	ÚLTIMAS 3 SE	%
<b>CONFIRMADOS</b>	30	33	9	72	2%
<b>PROBABLES</b>	13	15	18	46	1%
<b>SOSPECHOSOS</b>	766	921	807	2.494	63%
<b>DESCARTADOS</b>	531	582	247	1.360	34%
<b>NOTIFICACIONES</b>	<b>1.340</b>	<b>1.551</b>	<b>1.081</b>	<b>3.972</b>	<b>100%</b>

Promedio de **871** notificaciones por semana (sin descartados)

**118** casos de **DENV** en las últimas 3 SE (72 confirmados + 46 probables).

**Incidencia de 34 casos/100.000** Habitantes.

### Regiones con aumento de notificaciones:

- Central
- Asunción
- Itapúa
- Cordillera
- Pdte. Hayes
- Paraguarí
- Alto Paraná
- Canindeyú
- Alto Paraguay
- Ñeembucú
- Misiones
- Amambay
- Boquerón.

### \* Clasificación clínica del dengue según gravedad - N=2.612

**DENGUE SIN SIGNOS  
DE ALARMA/DSSA**

2.481(95,0%)

**DENGUE CON SIGNOS  
DE ALARMA/DSCA**

128 (4,9%)

**DENGUE  
GRAVE/DG**

3(0,1%)

\*Incluyen casos sospechosos, probables y confirmados

# DENGUE – ÚLTIMAS TRES SEMANAS (SE 01, 02 y 03/2025)



PARAGUAI  
TESÁI HA TEKÓ  
PORÁVE  
MOTENONDEHA



## NOTIFICACIONES POR DEPARTAMENTO (confirmados + probables + sospechosos)

DEPARTAMENTOS	CONFIRMA PROBABLESOSPECHOS			TOTAL	INCIDENCI A*
	DO	E	O		
<b>CENTRAL</b>	<b>21</b>	<b>5</b>	<b>843</b>	<b>869</b>	<b>37</b>
<b>ASUNCIÓN</b>	<b>20</b>	<b>11</b>	<b>389</b>	<b>419</b>	<b>80</b>
<b>ITAPÚA</b>	<b>0</b>	<b>3</b>	195	198	30
SAN PEDRO	0	0	128	128	28
<b>CONCEPCIÓN</b>	<b>23</b>	<b>13</b>	<b>86</b>	<b>122</b>	<b>45</b>
<b>PARAGUARÍ</b>	<b>0</b>	<b>1</b>	114	115	43
<b>PTE. HAYES</b>	<b>4</b>	<b>6</b>	99	109	79
ALTO PARANÁ	0	0	104	104	12
<b>CORDILLERA</b>	<b>1</b>	<b>0</b>	101	102	31
<b>GUAIRÁ</b>	<b>1</b>	<b>0</b>	101	102	43
CANINDEYÚ	0	0	66	66	26
<b>ALTO PARAGUAY</b>	<b>0</b>	<b>5</b>	<b>50</b>	<b>55</b>	<b>279</b>
CAAGUAZÚ	0	0	53	53	9
ÑEEMBUCÚ	0	0	49	49	53
<b>MISIONES</b>	<b>1</b>	<b>0</b>	44	45	33
<b>AMAMBAY</b>	<b>1</b>	<b>0</b>	34	35	19
<b>BOQUERÓN</b>	<b>0</b>	<b>2</b>	25	27	37
CAAZAPÁ	0	0	13	13	6
<b>TOTAL</b>	<b>72</b>	<b>46</b>	<b>2.494</b>	<b>2.612</b>	<b>34</b>

**12/18** de las Regiones registran casos de DEN (67%)

El 87% de las notificaciones se concentra en los departamentos Central, Asunción, Itapúa, San Pedro, Concepción, Paraguarí, Pdte. Hayes, Alto Paraná, Cordillera y Guairá.

El **74%** de las notificaciones ingresó por mediante el **Sistema HIS**.

**\*Tasa de incidencia:** incluye casos confirmados, probables y sospechosos/100,000 habitantes.





## DENGUE - ÚLTIMAS TRES SEMANAS (SE 01, 02 y 03/2025)

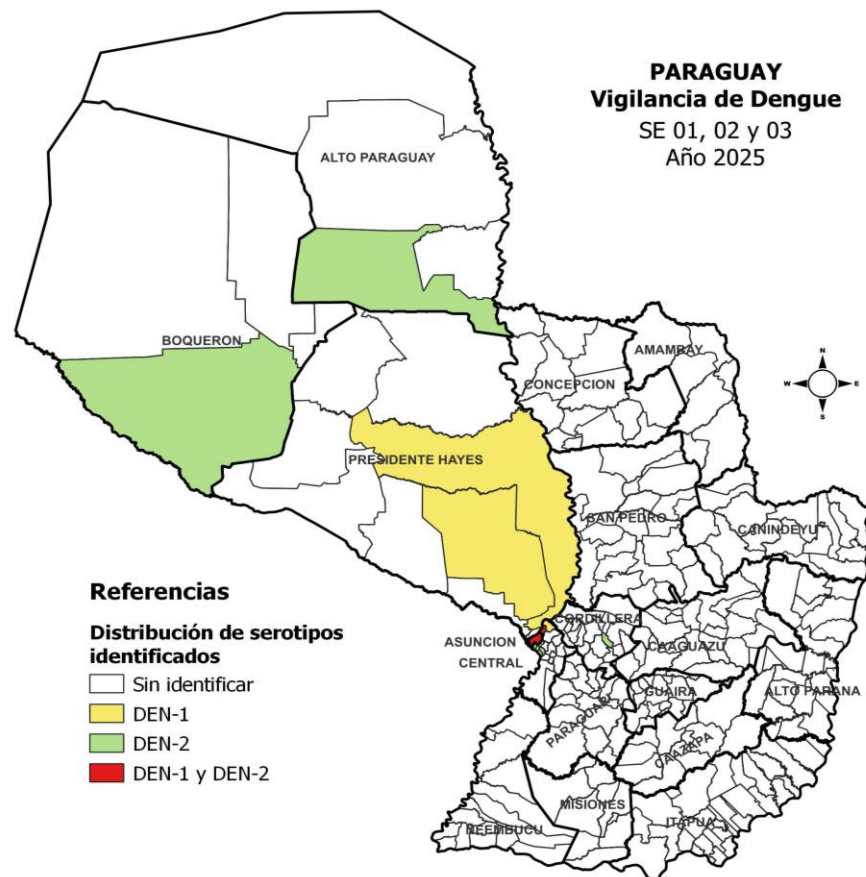
### CASOS CONFIRMADOS Y PROBABLES POR DEPARTAMENTO, DISTRITO Y BARRIO

DEPARTAMENTO/DISTRITO BARRIO	CONFIRMADO	PROBABLE	TOTAL
<b>ASUNCIÓN</b>	<b>20</b>	<b>11</b>	<b>31</b>
ZEBALLOS CUE	7	2	9
LOMA PYTA	6	1	7
SANTISIMA TRINIDAD	1	1	2
OBRRERO INTENDENTE B. GUGGIARI	2	0	2
CIUDAD NUEVA	0	1	1
SANTA LIBRADA	0	1	1
SAN VICENTE	1	0	1
MADAME ELISA ALICIA LINCH	0	1	1
VILLA AURELIA	1	0	1
TABLADA NUEVA	1	0	1
REPUBLICANO	1	0	1
ITA ENRAMADA	0	1	1
VIRGEN DE FATIMA	0	1	1
SAJONIA	0	1	1
SAN PABLO	0	1	1
<b>CONCEPCIÓN</b>	<b>23</b>	<b>13</b>	<b>36</b>
<b>SAN LAZARO</b>	<b>17</b>	<b>13</b>	<b>30</b>
VALLEMI SAN CARLOS	2	2	4
VALLEMI SAN MARTIN	2	2	4
(en blanco)	1	1	2
VALLEMI SANTA TERESITA	0	2	2
VALLEMI SAN RAMON	2	0	2
VALLEMI VIRGEN DE FATIMA	1	1	2
VALLEMI CAACUPEMI	2	0	2
VALLEMI SAN JUAN	1	1	2
VALLEMI SAN GERARDO	2	0	2
SANTO DOMINGO	1	0	1
VIRGEN DEL CARMEN	1	0	1
CERRO MORADO	0	1	1
TRES CERROS	1	0	1
VALLEMI SAN JOSE	0	1	1
SAN ANTONIO	0	1	1
SANTA ELENA	0	1	1
VIRGEN DE LORETO	1	0	1
<b>SAN CARLOS</b>	<b>6</b>	<b>0</b>	<b>6</b>
CENTRO	3	0	3
VISTA ALEGRE	2	0	2
SAGRADA FAMILIA	1	0	1

DEPARTAMENTO/DISTRITO BARRIO	CONFIRMADO	PROBABLE	TOTAL
<b>CENTRAL</b>	<b>21</b>	<b>5</b>	<b>26</b>
<b>VILLA ELISA</b>	<b>8</b>	<b>1</b>	<b>9</b>
CENTRO	2	0	2
GLORIA MARIA	1	0	1
MBOKAJATY	2	0	2
SOL DE AMERICA	2	0	2
YPATI	1	1	2
<b>MARIANO ROQUE ALONSO</b>	<b>4</b>	<b>1</b>	<b>5</b>
CORUMBA CUE - UNIVERSO	2	0	2
CENTRAL	1	0	1
KA'AGUY KUPE	0	1	1
KA'AGUY KUPE	1	0	1
<b>LIMPIO</b>	<b>4</b>	<b>0</b>	<b>4</b>
RINCON DEL PEÑON 15 DE AGOSTO	1	0	1
RINCON DEL PEÑON SAN SALVADOR	1	0	1
MONTAÑA ALTA LAS MAGNOLIAS	1	0	1
PIQUETE CUE CENTRO	1	0	1
<b>LAMBARE</b>	<b>2</b>	<b>2</b>	<b>4</b>
SAN ISIDRO	2	0	2
SANTA ROSA I	0	1	1
CAÑADA SAN MIGUEL	0	1	1
<b>ÑEMBY</b>	<b>2</b>	<b>0</b>	<b>2</b>
PA' ÑU	1	0	1
CAAGUASU	1	0	1
<b>LUQUE</b>	<b>1</b>	<b>1</b>	<b>2</b>
MACA-I	0	1	1
CAMPO GRANDE	1	0	1
<b>PRESIDENTE HAYES</b>	<b>4</b>	<b>6</b>	<b>10</b>
<b>BENJAMIN ACEVAL</b>	<b>3</b>	<b>6</b>	<b>9</b>
15 DE AGOSTO	2	1	3
CENTRAL	1	2	3
ASENT TIERRA PROMETIDA	0	1	1
ZONA CERRITO	0	1	1
SAN AGUSTIN	0	1	1
<b>VILLA HAYES</b>	<b>1</b>	<b>0</b>	<b>1</b>
ALONSO	1	0	1

DEPARTAMENTO/DISTRITO BARRIO	CONFIRMADO	PROBABLE	TOTAL
<b>ALTO PARAGUAY</b>	<b>0</b>	<b>5</b>	<b>5</b>
<b>PUERTO CASADO - LA VICTORIA</b>	<b>0</b>	<b>5</b>	<b>5</b>
DON BOSCO	0	2	2
SAN JUAN	0	1	1
(en blanco)	0	1	1
MARIA AUXILIADORA	0	1	1
<b>ITAPUA</b>	<b>0</b>	<b>3</b>	<b>3</b>
<b>HOHENAU</b>	<b>0</b>	<b>1</b>	<b>1</b>
CENTRO	0	1	1
<b>OBLIGADO</b>	<b>0</b>	<b>1</b>	<b>1</b>
CENTRO	0	1	1
<b>ITAPUA POTY</b>	<b>0</b>	<b>1</b>	<b>1</b>
(en blanco)	0	1	1
<b>BOQUERON</b>	<b>0</b>	<b>2</b>	<b>2</b>
<b>BOQUERON</b>	<b>0</b>	<b>2</b>	<b>2</b>
(en blanco)	0	2	2
<b>PARAGUARI</b>	<b>0</b>	<b>1</b>	<b>1</b>
<b>PARAGUARI</b>	<b>0</b>	<b>1</b>	<b>1</b>
ÑUATI	0	1	1
<b>MISIONES</b>	<b>1</b>	<b>0</b>	<b>1</b>
<b>SANTA ROSA</b>	<b>1</b>	<b>0</b>	<b>1</b>
VIRGEN DEL PILAR	1	0	1
<b>AMAMBAY</b>	<b>1</b>	<b>0</b>	<b>1</b>
<b>BELLA VISTA</b>	<b>1</b>	<b>0</b>	<b>1</b>
INMACULADA CONCEPCIÓN	1	0	1
<b>GUAIRA</b>	<b>1</b>	<b>0</b>	<b>1</b>
<b>VILLARRICA</b>	<b>1</b>	<b>0</b>	<b>1</b>
RINCON	1	0	1
<b>CORDILLERA</b>	<b>1</b>	<b>0</b>	<b>1</b>
<b>ISLA PUCU</b>	<b>1</b>	<b>0</b>	<b>1</b>
PINDOTY	1	0	1
<b>TOTAL</b>	<b>52</b>	<b>35</b>	<b>87</b>

## SEROTIPOS DE DENGUE- ÚLTIMAS TRES SEMANAS (SE 01, 02 y 03/2025)



### Serotipos:

#### DEN-1:

**Asunción:** Barrio Loma Pytá y Villa Aurelia.

**Central:** distrito de **Limpio**, barrio Piquete Cue, Rincón del Peñón y Montaña Alta Las Magnolias, **Mariano R. Alonso** barrio Corumba Cue y Ka'aguy Kupé

**Pte. Hayes:** distrito de **Benjamín Aceval**, barrio Central y 15 de Agosto, **Villa Hayes**, barrio Alonso.

#### DEN 2:

**Asunción:** barrio Loma Pytá, Republicano y Zeballos Cue.

**Central:** distrito de **Lambaré**, barrio San Isidro, **Villa Elisa**, barrio Ypati y 8 de diciembre, **Nemby** barrio Pa'i Ñu

**Cordillera:** distrito **Isla Pucu** barrio Pindoty.

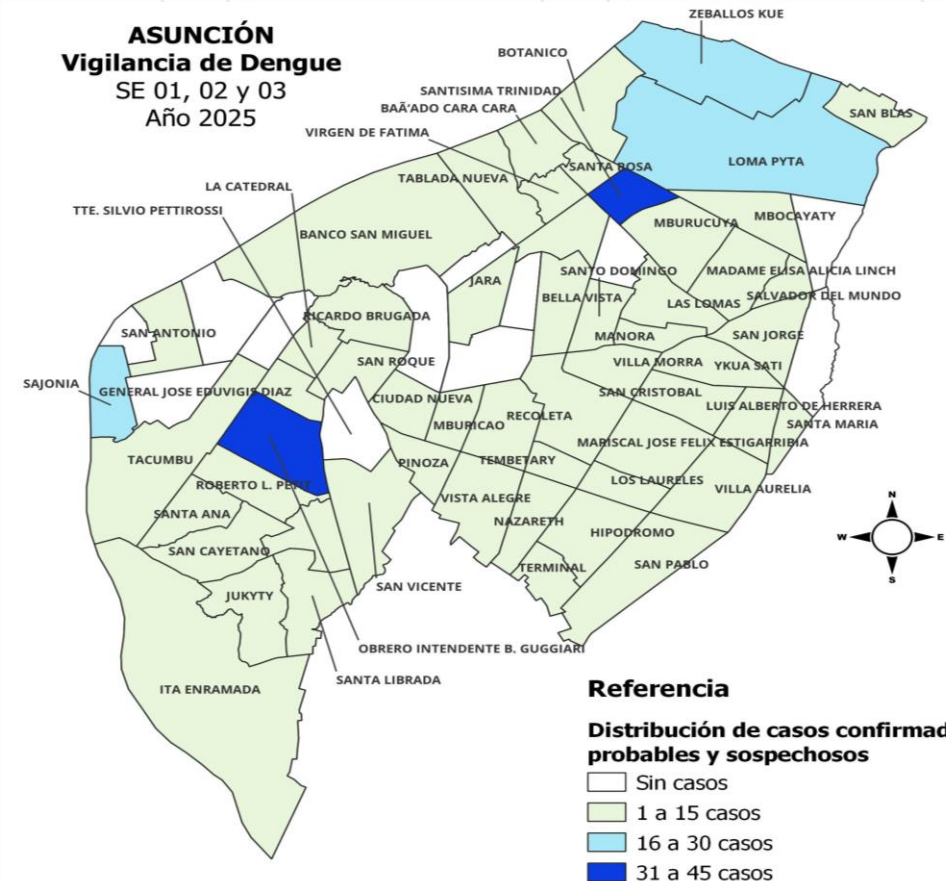
**Boquerón:** distrito **Boquerón**

**Alto Paraguay:** distrito de **Puerto Casado**, barrio Don Bosco.

**ASUNCIÓN. NOTIFICACIONES DE DENGUE – (SE 01, 02 y 03/2025)**

ASUNCIÓN	CONFIRMADO	PROBABLE	SOSPECHOSO	TOTAL
SANTISIMA TRINIDAD	1	1	40	42
OBrero INTENDENTE B.	2	0	34	36
GUGGIARI	7	2	17	26
ZEBALLOS CUE	6	1	18	25
LOMA PYTA	0	1	24	25
SAJONIA	0	1	14	15
SAN PABLO	1	0	13	14
BOTANICO	0	0	13	13
TABLADA NUEVA	1	0	11	12
JARA	0	0	12	12
REPUBLICANO	1	0	11	12
RICARDO BRUGADA	0	0	11	11
TACUMBU	0	0	9	9
CIUDAD NUEVA	0	1	7	8
VISTA ALEGRE	0	0	7	7
ROBERTO L. PETIT	0	0	7	7
SANTA MARIA	0	0	6	6
BANCO SAN MIGUEL	0	0	6	6
RECOLETA	0	0	6	6
SANTA ANA	0	0	6	6
SANTA ROSA	0	0	5	5
SAN JORGE	0	0	5	5
BELLA VISTA	0	0	4	4
SANTA LIBRADA	0	1	3	4
LUIS ALBERTO DE HERRERA	0	0	4	4
VIRGEN DE FATIMA	0	1	3	4
PINOZA	0	0	4	4
MBURUCUYA	0	0	4	4
SAN CAYETANO	0	0	4	4
ITA ENRAMADA	0	1	2	3
JUKYTY	0	0	3	3
VILLA AURELIA	1	0	2	3
MADAME ELISA ALICIA LINCH	0	1	1	2
OTROS BARRIOS Y SD	0	0	73	73
<b>TOTAL</b>	<b>20</b>	<b>11</b>	<b>389</b>	<b>420</b>

**ASUNCIÓN**  
**Vigilancia de Dengue**  
 SE 01, 02 y 03  
 Año 2025



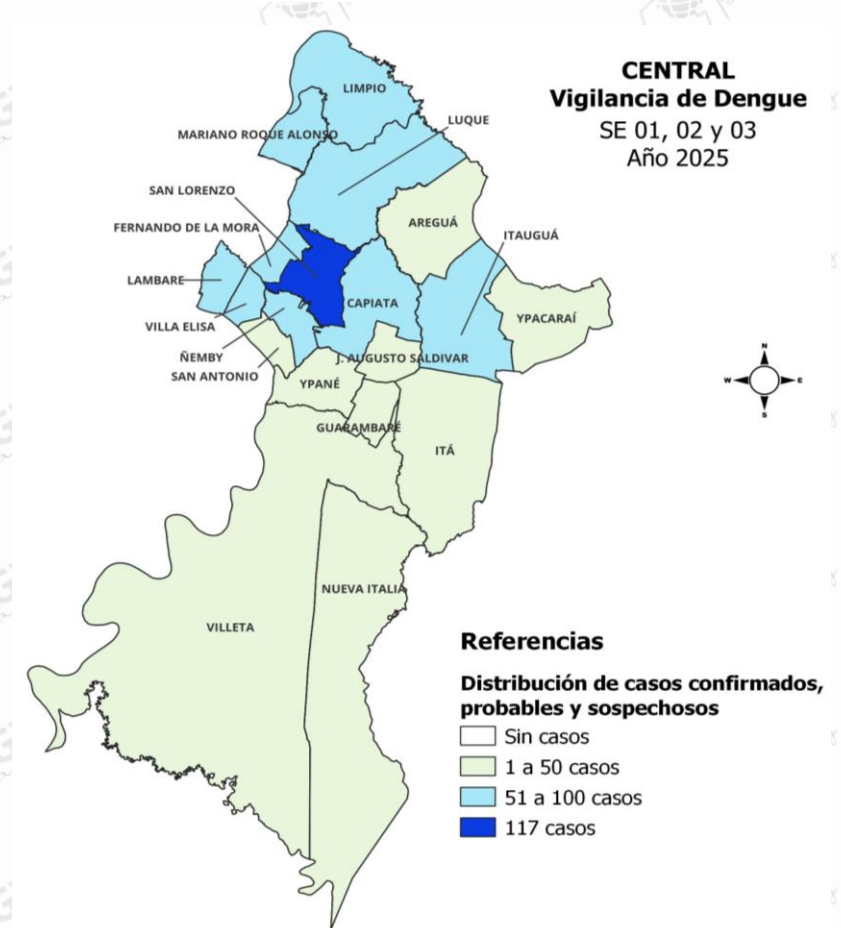
**15 barrios con casos confirmados/probables de dengue.**

## CENTRAL. NOTIFICACIONES DE DENGUE- (SE 01, 02 y 03/2025)

CENTRAL	CONFIRMADO	PROBABLE	SOSPECHOSO	TOTAL
SAN LORENZO	0	0	117	117
<b>LUQUE</b>	<b>1</b>	<b>1</b>	90	92
<b>LIMPIO</b>	<b>4</b>	<b>0</b>	85	89
<b>LAMBARE</b>	<b>2</b>	<b>2</b>	73	77
<b>VILLA ELISA</b>	<b>8</b>	<b>1</b>	66	75
ITAUGUA	0	0	66	66
CAPIATA	0	0	60	60
FERNANDO DE LA MORA	0	0	60	60
<b>MARIANO ROQUE ALONSO</b>	<b>4</b>	<b>1</b>	53	59
<b>ÑEMBY</b>	<b>2</b>	<b>0</b>	53	55
YPANE	0	0	31	31
SAN ANTONIO	0	0	19	19
AREGUA	0	0	18	18
VILLETA	0	0	15	15
ITA	0	0	15	15
J AUGUSTO SALDIVAR	0	0	10	10
YPACARAI	0	0	6	6
NUEVA ITALIA	0	0	4	4
GUARAMBARE	0	0	2	2
<b>TOTAL</b>	<b>21</b>	<b>5</b>	<b>843</b>	<b>869</b>

6 distritos de 19, cuentan con casos confirmados/probables de dengue.

El distrito con más de 100 notificaciones en las últimas tres semanas es **San Lorenzo**.





**CENTRAL. DISTRITOS Y BARRIOS, NOTIFICACIONES DE DENGUE (SE 01, 02 y 03/2025)**



PARAGUÁI  
TESÁI HA TEKÓ  
PORÁVE  
MOTENONDEHA



**SAN LORENZO**

BARRIOS	NOTIF.
REDUCTO	17
BARCEQUILLO	16
VILLA INDUSTRIAL	6
SANTA MARÍA	5
SAN JUAN - CALLE'I	4
SAN MIGUEL	4
LAURELTY	4
SAN ISIDRO	4
ANAHÍ	4
VIRGEN DE LOS REMEDIOS	3
SAN JOSÉ	3
SANTA LUCÍA	3
LÉRIDA	3
MIRAFLORES	3
OTROS BARRIOS Y SD	38
<b>TOTAL</b>	<b>117</b>

**LUQUE**

BARRIOS	NOTIF.
ISLA BOGADO	10
CUARTO BARRIO	9
TERCER BARRIO	7
LAURELTY	6
MORA CUÉ	5
MARAMBURÉ	5
<b>CAMPO GRANDE</b>	<b>5</b>
<b>MACA-I</b>	<b>4</b>
ASENT TARUMANDY 1	3
SEGUNDO BARRIO	3
YCA A	3
LOMA MERLO	3
OTROS BARRIOS Y SD	29
<b>TOTAL</b>	<b>92</b>

**LIMPIO**

BARRIOS	NOTIF.
VILLA MADRID	10
<b>RINCON DEL PEÑÓN 15 DE AGOSTO</b>	<b>10</b>
SALADO	6
ISLA ARANDA	5
MBAYUÉ FILADELFIA	5
CENTRO CAACUPEMÍ	4
<b>PIQUETE CUÉ CENTRO</b>	<b>3</b>
MONTAÑA ALTA 8 DE DICIEMBRE	3
COLONIA JUAN DE SALAZAR	2
RINCON DEL PEÑÓN VILLA JARDÍN	2
MONTAÑA ALTA 1	2
<b>MONTAÑA ALTA LAS MAGNOLIAS</b>	<b>2</b>
ISLA AVEIRO	2
ASENT. LA VICTORIA MONTAÑA ALTA	2
CENTRO SAN JOSÉ	2
CENTRO SAN PEDRO	2
MBAYUÉ SAN VICENTE	2
AGUAPEY	2
OTROS BARRIOS Y SD	23
<b>TOTAL</b>	<b>89</b>

**VILLA ELISA**

BARRIOS	NOTIF.
<b>MBOKAJATY</b>	<b>13</b>
VILLA BONITA	11
<b>YPATÍ</b>	<b>10</b>
29 DE SETIEMBRE	9
<b>CENTRO</b>	<b>9</b>
<b>8 DE DICIEMBRE</b>	<b>4</b>
PICADA	4
<b>GLORIA MARÍA</b>	<b>3</b>
ARROYO SECO	3
SAN JOSÉ	3
REMANSO	2
SOL DE AMÉRICA	2
TRES BOCAS	1
SAN JUAN	1
<b>TOTAL</b>	<b>75</b>

**LAMBARÉ**

BARRIOS	NOTIF.
SANTO DOMINGO	9
VALLE APU'A I	8
<b>SAN ISIDRO</b>	<b>8</b>
<b>SANTA ROSA I</b>	<b>7</b>
SANTA LUCÍA	5
VALLE YVATÉ	4
KENNEDY	3
CUATRO MOJONES	3
LA VICTORIA	3
MBACHIÓ II	3
PUERTO PABLA	3
<b>CAÑADA SAN MIGUEL</b>	<b>3</b>
SAN ROQUE GONZALEZ DE	
SANTACRUZ	2
OTROS BARRIOS Y SD	16
<b>TOTAL</b>	<b>77</b>



**CENTRAL. DISTRITOS Y BARRIOS, NOTIFICACIONES DE DENGUE (SE 01, 02 y 03/2025)**

**ITAUGUÁ**

BARRIOS	NOTIF.
YBYRATY	6
ALDAMA CAÑADA	5
6 DE ENERO	5
CAÑADITA	4
GUAZU VIRÁ	4
VALLE CARÉ	3
GUADALUPE	3
POTRERITO	3
VILLA CONAVI	2
ITA GUAZÚ	2
VIRGEN DEL ROSARIO	2
MBOCAYATY DEL SUR	2
CRISTO REY	2
MBOIY SAN ROQUE SUB-URBANO	2
ASENT ITAGUA GUAZÚ	2
POTRERO GUAZÚ	2
OTROS BARRIOS Y SD	17
<b>TOTAL</b>	<b>66</b>

**CAPIATÁ**

BARRIOS	NOTIF.
KENNEDY	8
SAN MIGUEL	3
SANTA RITA	3
VIRGEN DEL PILAR	3
YBYRARÓ	3
ALDANA CAÑADA	3
ROJAS CAÑADA	2
COSTA SALINARES	2
SANTO DOMINGO	2
SAN JORGE	2
YATAITY	2
ARATIRÍ	2
CANDELARIA	2
POSTA YBYCUÁ	2
OTROS BARRIOS Y SD	21
<b>TOTAL</b>	<b>60</b>

**ÑEMBY**

BARRIOS	NOTIF.
RINCÓN	8
MBOKAJATY	8
<b>CAAGUASÚ</b>	<b>7</b>
<b>PA'I ÑU</b>	<b>6</b>
VILLA ANITA	5
SALINAS	4
CAÑADITA	3
CENTRO	2
VISTA ALEGRE	1
LOS NARANJOS	1
OTROS BARRIOS Y SD	10
<b>TOTAL</b>	<b>55</b>

**FDO. DE LA MORA**

BARRIOS	NOTIF.
CENTRAL	9
ITA KA'AGUY	9
BERNARDINO CABALLERO	8
PITIAANTUTA	7
SAN JUAN	5
DOMINGO SAVIO	4
KOKUÉ GUASÚ	4
ESTANZUELA	3
LAGUNA SATÍ	3
TRES BOCAS	2
VILLA OFELIA	1
RESIDENTAS	1
LAGUNA GRANDE	1
OTROS BARRIOS Y SD	3
<b>TOTAL</b>	<b>60</b>

**MARIANO ROQUE ALONSO**

BARRIOS	NOTIF.
<b>CENTRAL</b>	<b>17</b>
<b>CORUMBA CUÉ - UNIVERSO</b>	<b>7</b>
SAN JORGE	5
<b>KA'AGUY KUPE</b>	<b>3</b>
REMANSO	2
DEFENSORES DEL CHACO	2
LA CONCORDIA MONSEÑOR BOGARÍN	2
CAACUPEMÍ	1
SURUBI-Y	1
SAN RAMÓN	1
ROSA MÍSTICA	1
KA'AGUY KUPÉ	1
SAN BLAS	1
MARIA AUXILIADORA	1
OTROS BARRIOS Y SD	13
<b>TOTAL</b>	<b>58</b>

**YPANÉ**

BARRIOS	NOTIF.
COLONIA THOMPSON	5
ASENT. PASO DE ORO	3
PASO DE ORO	3
SAN FRANCISCO	2
SAN NICOLÁS	1
ASENT. FORTALEZA I - II - III	1
29 DE AGOSTO	1
YTORORÓ	1
ASENT. 14 DE MAYO	1
SAN CAYETANO	1
CONAVI DIVINO NIÑO	1
SAN MIGUEL	1
MARIA AUXILIADORA	1
SAN PEDRO	1
14 DE MAYO	1
ASENT. 8 DE DICIEMBRE	1
POTRERITO	1
ROSADO GUASÚ	1
OTROS BARRIOS Y SD	4
<b>TOTAL</b>	<b>31</b>

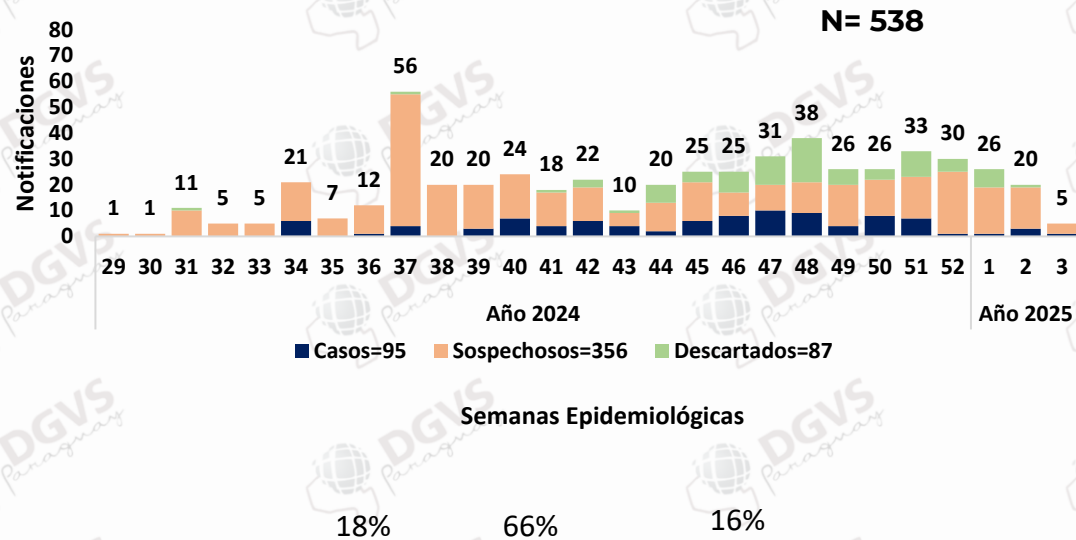
# Brotos de dengue

## Programa de Enfermedades Vectoriales Dirección de Vigilancia de Enfermedades Transmisibles

**Situación Epidemiológica SE 03/2025**

**SITUACIÓN EPIDEMIOLÓGICA EN CONTEXTO DE BROTE DE DENGUE  
ALTO PARAGUAY - PUERTO CASADO. SE 29/2024 A 03/2025**

**NOTIFICACIONES EN ALTO PARAGUAY-PUERTO CASADO. SE 29/2024 A SE 03/2025)**



El serotipo identificado predominantemente es **DENV-2**.

**La TIA es de 60 casos/ 1.000 habitantes**

**PUERTO CASADO. Últimas tres semanas  
(SE 01, 02 y 03/2025)**

PUERTO CASADO - LA VICTORIA	CONFIRMA DO	PROBAB LE	SOSPECH OSO	TOTA L
SAN MIGUEL	0	0	12	12
<b>DON BOSCO</b>	<b>1</b>	<b>1</b>	<b>5</b>	<b>7</b>
(en blanco)	0	1	4	5
SAN JUAN	0	1	4	5
MARIA AUXILIADORA	0	1	4	5
COM INDIG LIVIO				
FARIÑA	0	0	4	4
SAN ANTONIO	0	0	2	2
SANTA TERESITA	0	0	1	1
SAN RAMON	0	0	1	1
SAN JOSE	0	0	1	1
<b>TOTAL</b>	<b>1</b>	<b>4</b>	<b>38</b>	<b>43</b>

- Se registra 1 caso confirmado y 4 probables
- El 80% de los casos son del **sexo femenino**.
- La franja etaria mas afectada es la de **5 a 14 años** con el 60%
- No se registran hospitalizados en las últimas semanas
- Se detecta la circulación de **DENV-2**

**SITUACIÓN EPIDEMIOLÓGICA EN CONTEXTO DE BROTE DE DENGUE  
CONCEPCIÓN - SAN LÁZARO. SE 29/2024 A 03/2025**

**NOTIFICACIONES EN CONCEPCIÓN-SAN LÁZARO. SE 29/2024 A 03/2025**



**SAN LÁZARO. NOTIFICACIONES SEGÚN BARRIOS-SE 29/2024 A 03/2025**

BARRIOS DE SAN LAZARO	CONFIRMADO	PROBABLE	SOSPECHOS		TOTAL
			O	L	
VALLEMI VIRGEN DE FATIMA	5	7	20	0	32
SANTO DOMINGO	8	5	11	0	24
VALLEMI CAACUPEMI	10	1	9	0	20
VALLEMI SAN GERARDO	10	3	5	0	18
VALLEMI SAN JOSE	6	1	10	0	17
VALLEMI SAN MARTIN	5	6	4	0	15
SAN ANTONIO	2	3	10	0	15
VALLEMI SAN RAMON	4	0	8	0	12
VALLEMI SAN JUAN	2	3	6	0	11
VALLEMI SAN CARLOS	6	2	3	0	11
(en blanco)	2	1	7	0	10
CERRO MORADO	0	2	5	0	7
VALLEMI SANTA TERESITA	1	2	3	0	6
SANTA ELENA	0	1	4	0	5
TRES CERROS	1	0	3	0	4
VALLEMI SAN ANTONIO	1	0	3	0	4
VALLEMI SAN BLAS	1	1	1	0	3
TRES CERROS SUB-URBANO	1	0	1	0	2
VIRGEN DEL CARMEN	1	0	0	0	1
<b>TOTAL</b>	<b>66</b>	<b>38</b>	<b>113</b>	<b>0</b>	<b>217</b>

**SAN LÁZARO. (SE 01, 02 y 03/2025)**

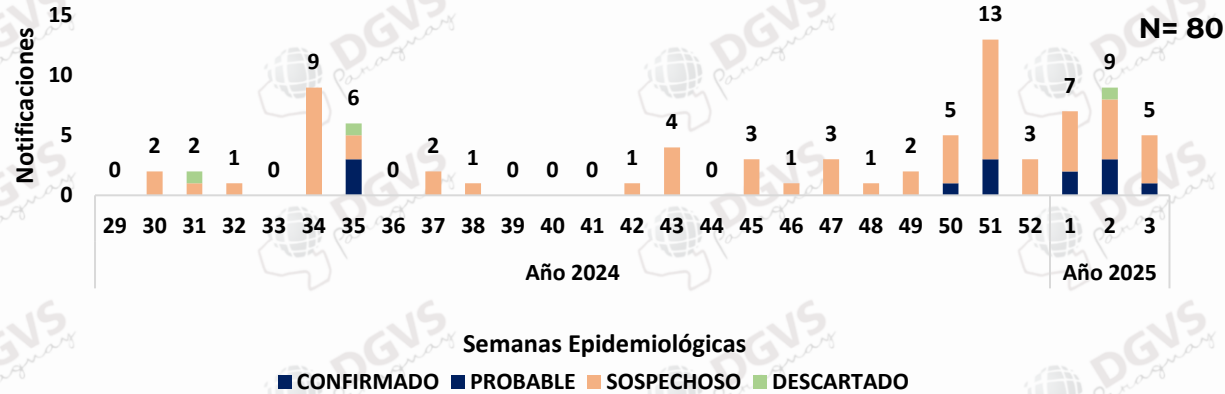
BARRIOS DE SAN LAZARO	CONFIRMAD		PROBABL		SOSPECHOS		TOTAL
	O	L	E	O	L		
(en blanco)	2	0	1	4	0	7	
VALLEMI SAN CARLOS	2	0	2	1	0	5	
VALLEMI SAN MARTIN	2	0	2	0	0	4	
VALLEMI VIRGEN DE FATIMA	1	0	1	2	0	4	
VALLEMI SAN RAMON	2	0	0	1	0	3	
VALLEMI SAN JOSE	0	0	1	2	0	3	
VALLEMI SANTA TERESITA	0	0	2	1	0	3	
VALLEMI CAACUPEMI	2	0	0	0	0	2	
TRES CERROS	1	0	0	1	0	2	
VALLEMI SAN JUAN	1	0	1	0	0	2	
SANTO DOMINGO	1	0	0	1	0	2	
SAN ANTONIO	0	0	1	1	0	2	
CERRO MORADO	0	0	1	1	0	2	
VALLEMI SAN GERARDO	2	0	0	0	0	2	
SANTA ELENA	0	0	1	0	0	1	
VIRGEN DEL CARMEN	1	0	0	0	0	1	
<b>TOTAL</b>	<b>17</b>	<b>0</b>	<b>13</b>	<b>15</b>	<b>0</b>	<b>45</b>	

- 30 casos de DENV
- 63% casos, 31% sospechas y 6% descartados.
- El 46% (22/48) de los casos corresponden al sexo femenino.
- El grupo etario más afectado es el de 20 a 39 años con 42%.
- No se registraron hospitalizados en las últimas 3 SE.

**La TIA es de 17,3 casos/1,000 habitantes**

## SITUACIÓN EPIDEMIOLÓGICA EN CONTEXTO DE BROTE DE DENGUE CONCEPCIÓN - SAN CARLOS DEL APA

### NOTIFICACIONES EN CONCEPCIÓN-SAN CARLOS DEL APA. SE SE 29/2024 A 03/2025



### SAN CARLOS DEL APA. NOTIFICACIONES SEGÚN BARRIOS-SE 29/2024 A 03/2025

BARRIOS DE SAN CARLOS	SOSPECHO			TOTAL
	CONFIRMADO	PROBABLE	SO	
CENTRO	6	0	12	18
SD	1	0	17	18
SAGRADA FAMILIA	4	0	7	11
SAN ROQUE	0	0	8	8
COMUNIDAD VY'A	0	0	5	5
RENDA	0	0	5	5
VISTA ALEGRE	1	0	3	4
ESTANCIA ARRECIFE	0	0	4	4
PASO BRAVO	0	0	3	3
SAN JOSE	1	0	2	3
ZONA SAN CARLOS	0	0	2	2
ZONA DE ESTANCIAS	0	0	1	1
<b>TOTAL</b>	<b>13</b>	<b>0</b>	<b>64</b>	<b>77</b>

### SAN CARLOS DEL APA. (SE 01, 02 y 03/2025)

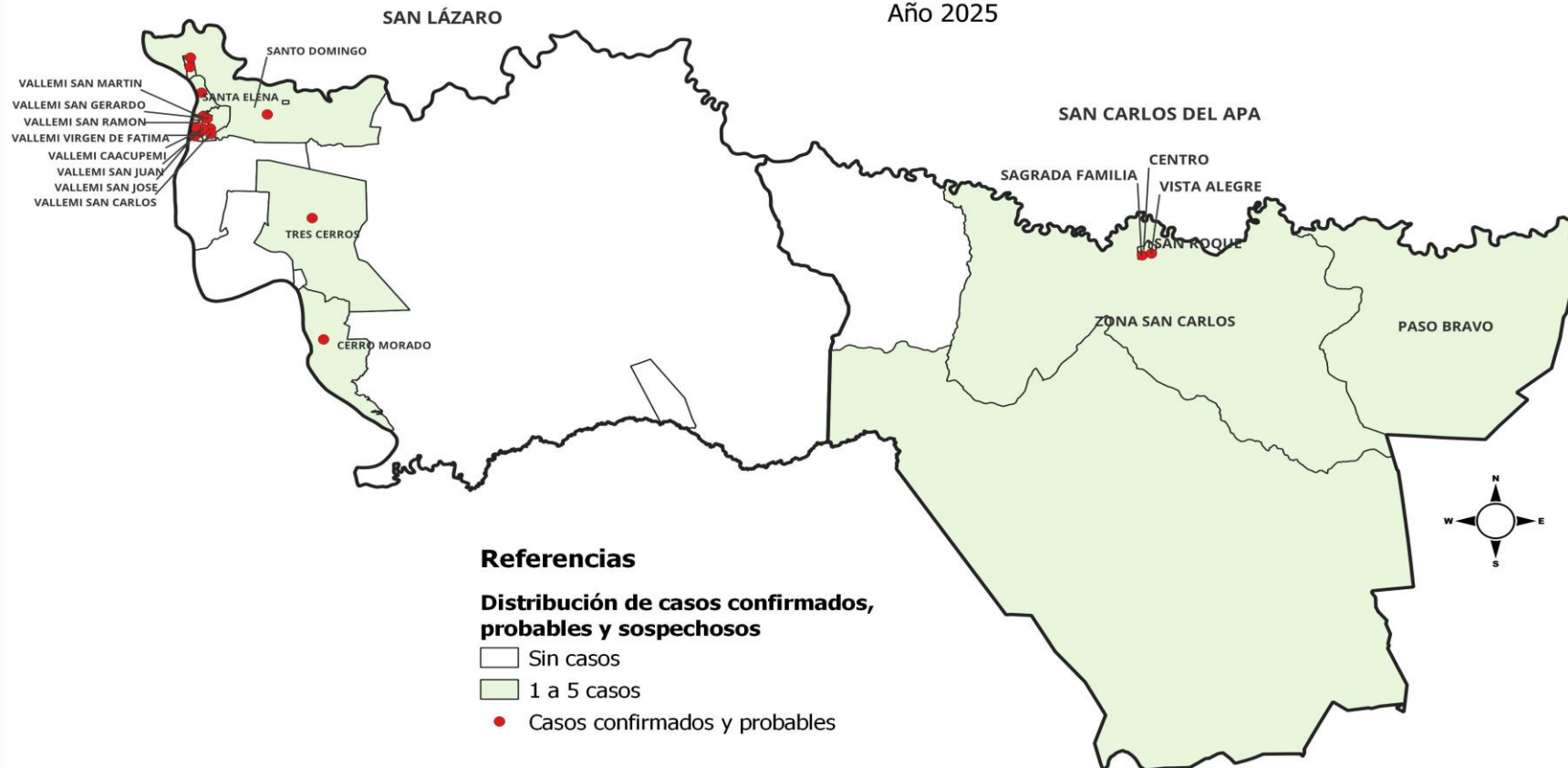
BARRIOS DE SAN CARLOS	CONFIRMAD		SOSPECHOS	
	O	PROBABLE	O	TOTAL
CENTRO	6	0	12	18
SD	1	0	17	18
SAGRADA FAMILIA	4	0	7	11
SAN ROQUE	0	0	8	8
COMUNIDAD VY'A	0	0	5	5
RENDA	0	0	5	5
VISTA ALEGRE	1	0	3	4
ESTANCIA ARRECIFE	0	0	4	4
PASO BRAVO	0	0	3	3
SAN JOSE	1	0	2	3
ZONA SAN CARLOS	0	0	2	2
ZONA DE ESTANCIAS	0	0	1	1
<b>TOTAL</b>	<b>13</b>	<b>0</b>	<b>64</b>	<b>77</b>

- 13 casos de DENV
- 29% casos, 67% sospechas y 5% descartados.
- El 57% (12/21) de los casos corresponden al sexo femenino.
- El grupo etario más afectado es el de 20 a 39 años con 33%
- No se registraron hospitalizados en las últimas 3 SE.
- No se identifican serotipos.

**La TIA es de 101 casos/1,000 habitantes**



**CONCEPCIÓN**  
**Vigilancia de Dengue**  
SE 01, 02 y 03  
Año 2025



## REGIONES CON AUMENTO DE NOTIFICACIONES DE DENGUE (SE 01, 02 y 03/2025)

### ITAPÚA

ENCARNACION	NOTIF
SAN PEDRO	8
SAGRADA FAMILIA	7
SANTO DOMINGO	5
SAN ISIDRO 1	4
SANTA MARIA SANTILLAN	3
CHAÍPE	2
BUENA VISTA	2
MBOI KA'E	2
ZONA ALTA	2
SAN ISIDRO	2
PACU KUA	2
OTROS BARRIOS Y SD	16
<b>TOTAL</b>	<b>55</b>

### CONCEPCIÓN

YVY YAU	NOTIF
MARIA AUXILIADORA 1	5
SAN RAMON 1	5
PASIÑO	4
SAN JUAN	3
SAN ROQUE	2
OTROS BARRIOS Y SD	15
<b>TOTAL</b>	<b>34</b>

### GUAIRÁ

VILLARRICA	NOTIF
TUYUTIMI	5
LOMAS VALENTINAS	5
SANTA LIBRADA	3
RINCON	3
ESTACION	2
YBAROTY	2
SANTA LUCIA	2
CAROVENI	2
SAN MIGUEL	2
OTROS BARRIOS Y SD	7
<b>TOTAL</b>	<b>33</b>

### CORDILLERA

CAACUPE	NOTIF
LOMA	4
CABAÑAS	3
YHAKA ROYSA	3
SAN FRANCISCO	2
ALMADA	2
SAN JUAN BAUTISTA	2
SANTA MARIA	2
POTRERO POI	2
AZCURRA	2
LOMA GUASU	2
<b>TOTAL</b>	<b>34</b>

### SAN PEDRO

SAN PEDRO DEL YKUAMANDYJU	NOTIF
SANTA ANA	4
SAN RAFAEL	3
SAN JOSE	3
INMACULADA 2	2
YAKARE ÑE'E	2
CAÑADA	2
OTROS BARRIOS Y SD	15
<b>TOTAL</b>	<b>31</b>

### AMAMBAY

BELLA VISTA	NOTIF
INMACULADA CONCEPCIÓN	7
APA	4
OBREIRO	2
OTROS BARRIOS Y SD	4
<b>TOTAL</b>	<b>17</b>

## REGIONES CON AUMENTO DE NOTIFICACIONES DE DENGUE (SE 01, 02 y 03/2025)

### PARAGUARÍ

QUIINDY	NOTIF
GENERAL BERNARDINO CABALLERO	5
COMANDANTE CARMELO PERALTA	4
NIÑO JESUS	3
COSTA IRALA	3
LOMA PYTA	2
COSTA GAONA	2
SANTA MARIA	2
OTROS BARRIOS Y SD	4
<b>TOTAL</b>	<b>25</b>

### ALTO PARANÁ

CIUDAD DEL ESTE	NOTIF
11 A 13 ACARAY	3
SAN MIGUEL - AREA 2	2
11 A 13 MONDAY	2
DON BOSCO	2
REMANSITO	2
OTROS BARRIOS Y SD	9
<b>TOTAL</b>	<b>20</b>

### ÑEEMBUCÚ

PILAR	NOTIF
OBRERO	5
YTORORO	3
SAN FRANCISCO	3
VILLA PARQUE	2
CRUCECITA	2
VILLA PASO	2
8 DE DICIEMBRE	2
VILLA AURORA	2
SAN LORENZO	2
OTROS BARRIOS Y SD	17
<b>TOTAL</b>	<b>40</b>

### CANINDEYU

SALTOS DEL GUAIRA	NOTIF
ASENT. KO'E RORY	2
KAREN LUANA	2
OTROS BARRIOS Y SD	19
<b>TOTAL</b>	<b>23</b>


### BOQUERÓN

FILADELFIA	NOTIF
<b>CENTRO</b>	<b>4</b>
COM INDIG UJ'ELHAVOS	1
15 DE AGOSTO	1
CRUCE FILADELFIA	1
OTROS BARRIOS Y SD	5
<b>TOTAL</b>	<b>12</b>

MARISCAL ESTIGARRIBIA	NOTIF
SANTA MARIA	3
VILLA CHOFERES DEL CHACO SUB-URBANO	2
SAGRADA FAMILIA	1
VILLA MILITAR	1
COM INDIG LOMA	1
OTROS BARRIOS Y SD	3
<b>TOTAL</b>	<b>12</b>

# CHIKUNGUNYA

Curva de casos (Confirmados y Probables) de Chikungunya.  
SE 29/2024 a SE 03/2025 N=9



- Desde la SE 29/2024 a la SE 0/2025 se reportaron **9 casos ( 1 confirmados + 8 probables)**.
- En las últimas 3 SE, se registra 1 caso: 1 probable en la SE 1/2025 en Asunción B° San Antonio.

## ZIKA

No se registran casos confirmados ni probables en el presente periodo.

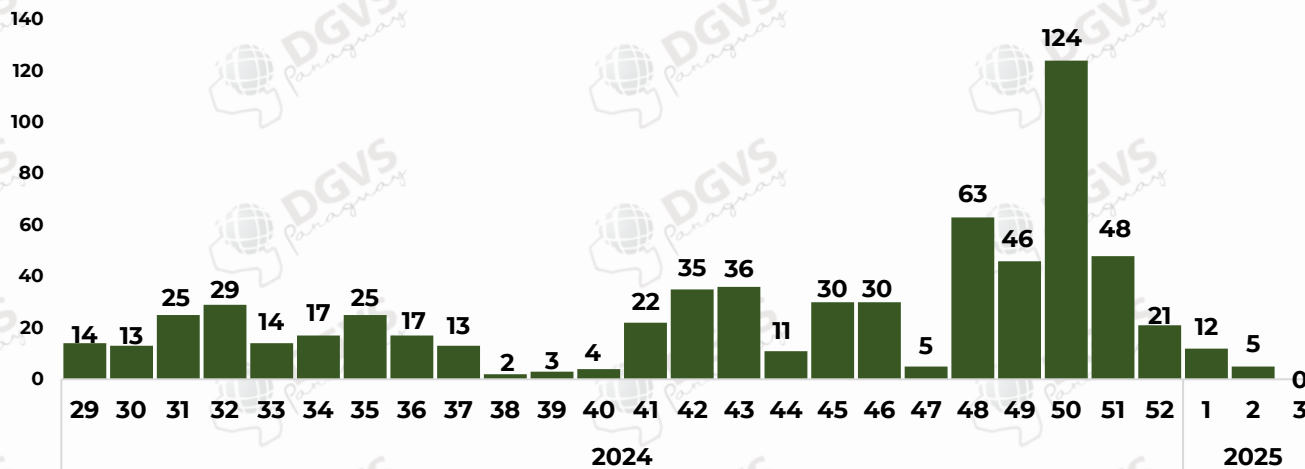
Casos de Chikungunya según departamento, distrito y barrio. SE 29/2024 a SE 03/2025

DEPARTAMENTO/DISTRITO/BARRIO	CONFIRMADO	PROBABLE	TOTAL
<b>ASUNCION</b>	<b>0</b>	<b>3</b>	<b>3</b>
<b>ASUNCIÓN</b>	<b>0</b>	<b>3</b>	<b>3</b>
MBURUCUYÁ	0	1	1
PINOZÁ	0	1	1
SAN ANTONIO	0	1	1
<b>CENTRAL</b>	<b>0</b>	<b>4</b>	<b>4</b>
<b>CAPIATA</b>	<b>0</b>	<b>1</b>	<b>1</b>
ROJAS CAÑADA	0	1	1
<b>FERNANDO DE LA MORA</b>	<b>0</b>	<b>1</b>	<b>1</b>
ESTANZUELA	0	1	1
<b>J AUGUSTO SALDIVAR</b>	<b>0</b>	<b>1</b>	<b>1</b>
ASENT. PUERTA DEL SOL	0	1	1
<b>LIMPIO</b>	<b>0</b>	<b>1</b>	<b>1</b>
CENTRO SAN FRANCISCO	0	1	1
<b>GUAIRÁ</b>	<b>1</b>	<b>1</b>	<b>2</b>
<b>VILLARRICA</b>	<b>1</b>	<b>0</b>	<b>1</b>
LOMAS VALENTINAS	1	0	1
<b>YATAITY</b>	<b>0</b>	<b>1</b>	<b>1</b>
13 DE JUNIO	0	1	1
<b>TOTAL</b>	<b>1</b>	<b>8</b>	<b>9</b>

## VIGILANCIA DEL VIRUS OROPOUCHE. SE 29/2024 A 03/2025.

CANTIDAD DE MUESTRAS PROCESADAS PARA DETECCIÓN DE OROPOUCHE SEGÚN SEMANAS EPIDEMIOLÓGICAS DE INICIO DE SÍNTOMAS. SE 29/2024 A SE 03/2025.

N=664



- Se han procesado 664 muestras para Oropouche, todas con resultado de RT-PCR negativo.
- La mayor cantidad de muestras se procesó en la SE 50.
- El 55% (362/664) corresponde a Central.

CANTIDAD DE MUESTRAS PROCESADAS PARA DETECCIÓN DE OROPOUCHE SEGÚN DEPARTAMENTO. SE 29/2024 A SE 03/2025.

DEPARTAMENTO	MUESTRAS PROCESADAS	%
CENTRAL	362	55%
ASUNCIÓN	93	14%
CORDILLERA	38	6%
ALTO PARANÁ	34	5%
ÑEEMBUCÚ	32	5%
PARAGUARÍ	24	4%
PTE. HAYES	21	3%
BOQUERÓN	17	3%
ALTO PARAGUAY	12	2%
AMAMBAY	9	1%
CAAGUAZÚ	8	1%
CAAZAPÁ	4	1%
GUAIRÁ	4	1%
CANINDEYÚ	2	0%
SAN PEDRO	2	0%
CONCEPCIÓN	1	0%
ITAPÚA	1	0%
<b>TOTAL</b>	<b>664</b>	<b>100%</b>



## Vigilancia de hospitalizados.

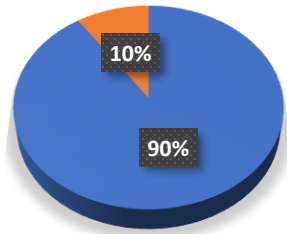
Programa de Enfermedades Vectoriales

Dirección de Vigilancia de Enfermedades Transmisibles

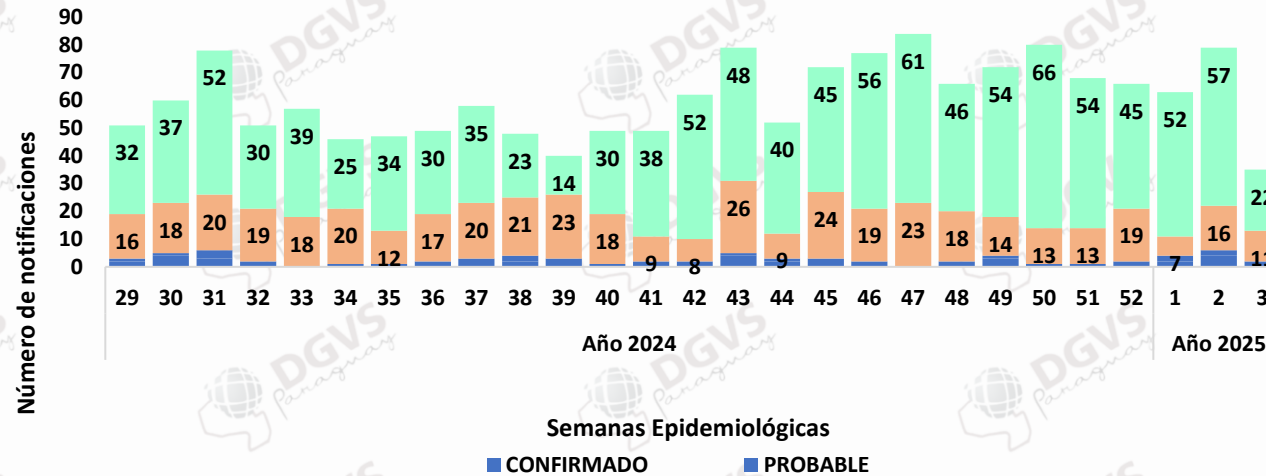
**Situación Epidemiológica SE 03/2025**

## Dengue. Hospitalizados según clasificación. Confirmados, Probables y Sospechosos. SE 29 2024 a la SE 03\*/2025. Paraguay.

Proporción de Hospitalizados por Dengue



■ Ambulatorios  
■ Hospitalizados



Los casos confirmados y probables provienen de:

Lugar de Residencia	Total
CENTRAL	20
ASUNCION	18
ALTO PARAGUAY	11
CONCEPCION	7
CAAZAPA	3
PTE. HAYES	2
CAAGUAZU	2
GUAIRA	2
SAN PEDRO	1
PARAGUARI	1
AMAMBAY	1
MISIONES	1
ITAPUA	1
<b>Total</b>	<b>70</b>

### Hospitalizados Notificados: 1638

El 5% de los pacientes (70/16.638) hospitalizados desde la SE 29 a la SE 03\*/2025 cuentan con diagnóstico laboratorial de dengue

Clasificación	N°	%
CONFIRMADO	43	2
PROBABLE	27	2
SOSPECHOSO	451	28
DESCARTADO	1117	68
<b>Total</b>	<b>1638</b>	<b>100</b>

### De los 451 sospechosos:

152 pacientes sin muestras. (30%)

### 60% corresponden al sexo femenino

14% son **pacientes pediátricos (10)**  
36% corresponden al grupo de 20 a 39 años

**El 4% (3/70) ingresaron a UCI**

# Vigilancia de la Mortalidad

## Dirección de Vigilancia y Respuesta a Emergencias en Salud

Observación: las semanas están distribuidas según la fecha de defunción de cada caso notificado. Los cierres son retrospectivos y se distribuyen según las fechas de cierres. No se incluyen los casos probables.

## Fallecidos Dengue - Datos desde la SE 29 - 2024 a la SE 3\* - 2025

**TOTAL  
NOTIFICADOS** **221**

**DESCARTADOS**  
**96.4%** **213**

**EN ESTUDIO**  
**1.4%** **3**

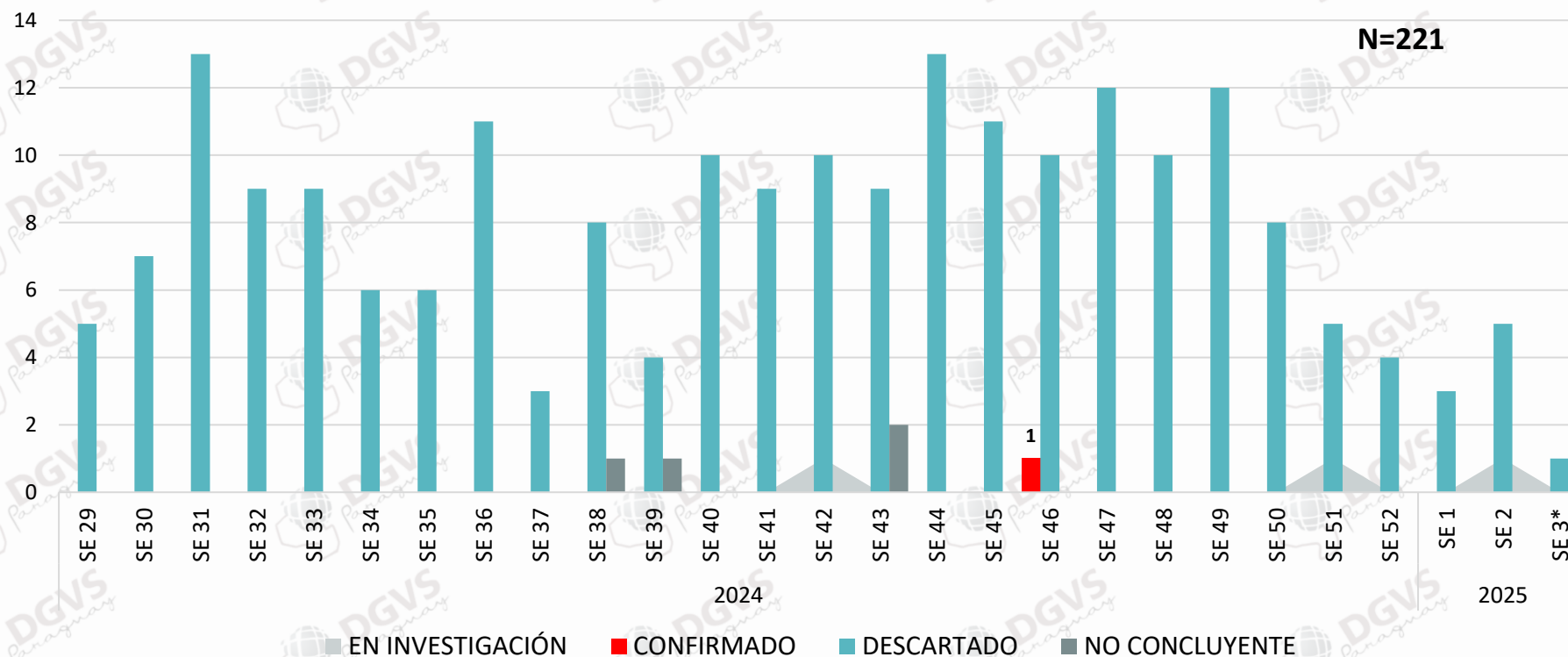
**CONFIRMADOS**  
**0.5%** **1**

Se agregan además 4 casos de fallecidos de causa NO CONCLUYENTE (1.8%)

Los datos presentados se analizan en base a la fecha de defunción y son sujetos a modificación de acuerdo a la dinámica de los cierres de caso.

# Resumen fallecidos Dengue

**CURVA DE NOTIFICACIONES DE FALLECIDOS CON FICHA DE DENGUE, SEGUN SEMANA EPIDEMIOLÓGICA, DESDE LA SE 29 - 2024 A LA SE 3\* - 2025, PARAGUAY**



AÑO	N FALLECIDOS CONFIRMADOS
2023	16
2024	133
<b>Total general</b>	<b>149</b>



Material elaborado por equipos técnicos de:



**DIVET**

Dirección de Vigilancia de Enfermedades Transmisibles  
DGVS - MSPBS



DIRECCIÓN DE VIGILANCIA Y RESPUESTA A  
EMERGENCIAS EN SALUD PÚBLICA



DIRECCIÓN DEL  
CENTRO NACIONAL  
DE INFORMACIÓN  
EPIDEMIOLÓGICA Y  
VIGILANCIA DE  
LA SALUD  
DGVS - MSPBS



Programa Nacional de  
Enfermedades Vectoriales



VIGILANCIA DE LA MORTALIDAD