

BOLETIN SEMANAL

ARBOVIROSIS

XVIII REGION SANITARIA-CAPITAL

SE29/2024 A SE5/2025 (del 14 de Julio de 2024 al 1 de Febrero de 2025)

Descripción

Este boletín contiene información actualizada de la Situación Epidemiológica de Arbovirosis: Dengue, Zika y Chikungunya.

Los datos presentados, tienen como fuente principal la base nacional de la Vigilancia de Arbovirosis.

Consideraciones

El contenido de este boletín puede modificarse según la dinámica de la vigilancia de las Arbovirosis: Dengue, Chikungunya y Zika.

Las notificaciones de Arbovirosis se definen operacionalmente, en este boletín, a partir de la Resolución N° 0335/2023 "Criterios de definición de casos de arbovirosis: dengue, chikungunya y zika".

Remitirse a este documento oficial para conocer las definiciones epidemiológicas de caso, utilizados en este material.

ELABORADO POR LA UNIDAD EPIDEMIOLOGICA REGIONAL

Epidemiólogo Regional:

Lic. Andrea Ferloni

Correo electrónico:

epicapital18@hotmail.com

Unidad Epidemiológica Regional: Décimo Octava
Región Sanitaria, Capital.

Oficina: Asunción

DATOS ACUMULADOS DE DENGUE EN CAPITAL SE29/2024 A SE5-2025

NOTIFICACIONES

6.166

CONFIRMADOS -2%	PROBABLES - 1%	SOSPECHOSOS - 48%	DESCARTADOS - 49%
139	35	2.975	3.017

INCIDENCIA ACUMULADA
604,39

DENGUE - ULTIMAS TRES SEMANAS (SE 3 ,4 Y 5/2025)

CIERRE DE CASOS	SE 03 2025	SE 04 2025	SE 05 2026	ULTIMAS 3 SE	PORCENTAJE	INCIDENCIA ACUMULADA
CONFIRMADO	7	15	10	32	4%	101,15
DESCARTADO	167	142	44	353	40%	
PROBABLE	2	2	4	4	0%	
SOSPECHOSO	142	181	168	491	56%	
NOTIFICACIONES	318	340	222	880	100%	

GRAFICO 3. NUMERO TOTAL DE NOTIFICACIONES DE DENGUE DE LA SE29/2024 A SE5/2025 XVIII REGION SANITARIA-CAPITAL

Notificaciones de Dengue. SE29/2024 a SE5/2025

N= 6.166

Desde la SE29/24 a la SE 5/25 se acumularon 6.166 notificaciones de Dengue, de las cuales el **2%** (139/6.166) corresponden a confirmados, **1%** (35/6.166) a probables, **48%** (2.975/6.166) a sospechosos y **49%** (3.017/6.166) a descartados.

Se observó el pico máximo de en la SE 49 con 361 notificaciones.

Se observa un pequeño descenso en la última semana respecto a la anterior.

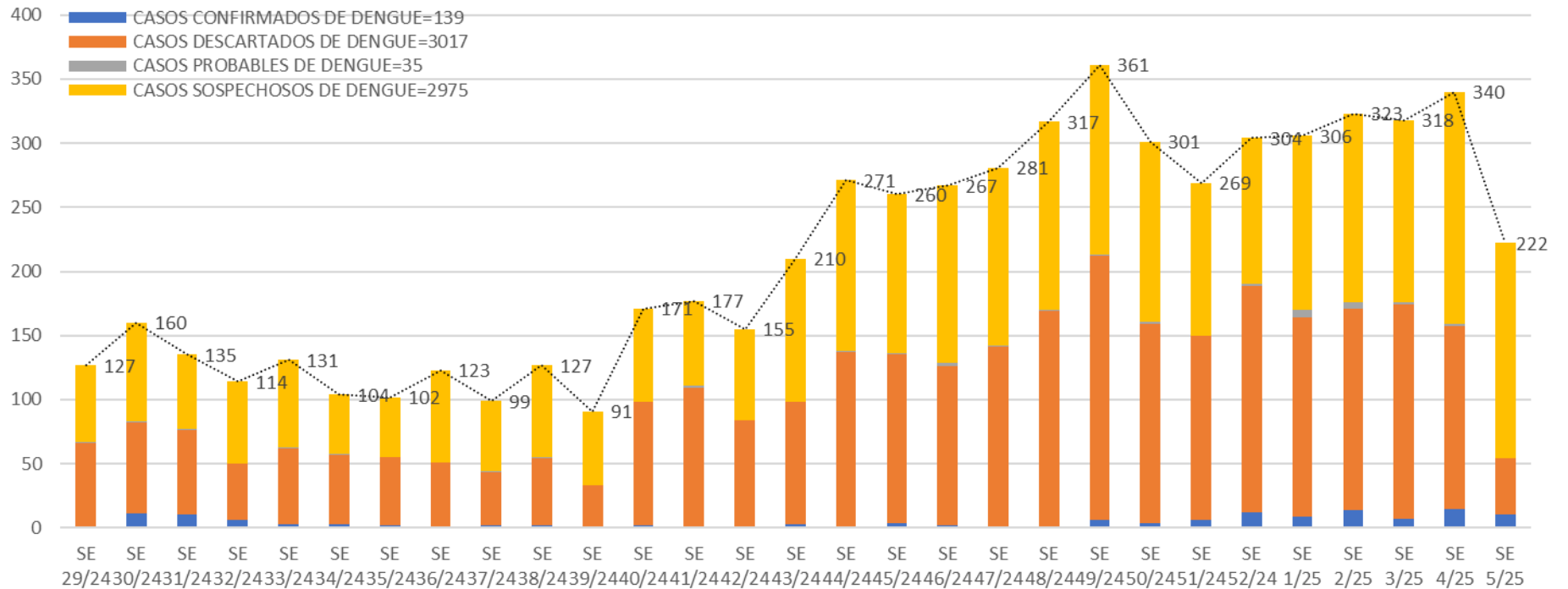


GRAFICO 4. NUMERO TOTAL DE CASOS DE DENGUE DE LA SE29/2024 A SE5/2025 XVIII REGION SANITARIA-CAPITAL

CURVA DE CASOS DE DENGUE SE29/2024 A SE5/2025

Desde la SE29/24 a la SE5/25 se acumularon 174 casos de Dengue, de las cuales el 80% (139/174) corresponden a casos confirmados y 20% (35/174) a probables

Se observó el pico máximo de en la SE 2 con 19 notificaciones.

En la última semana se observa un pronunciado descenso en las notificaciones respecto a la anterior.

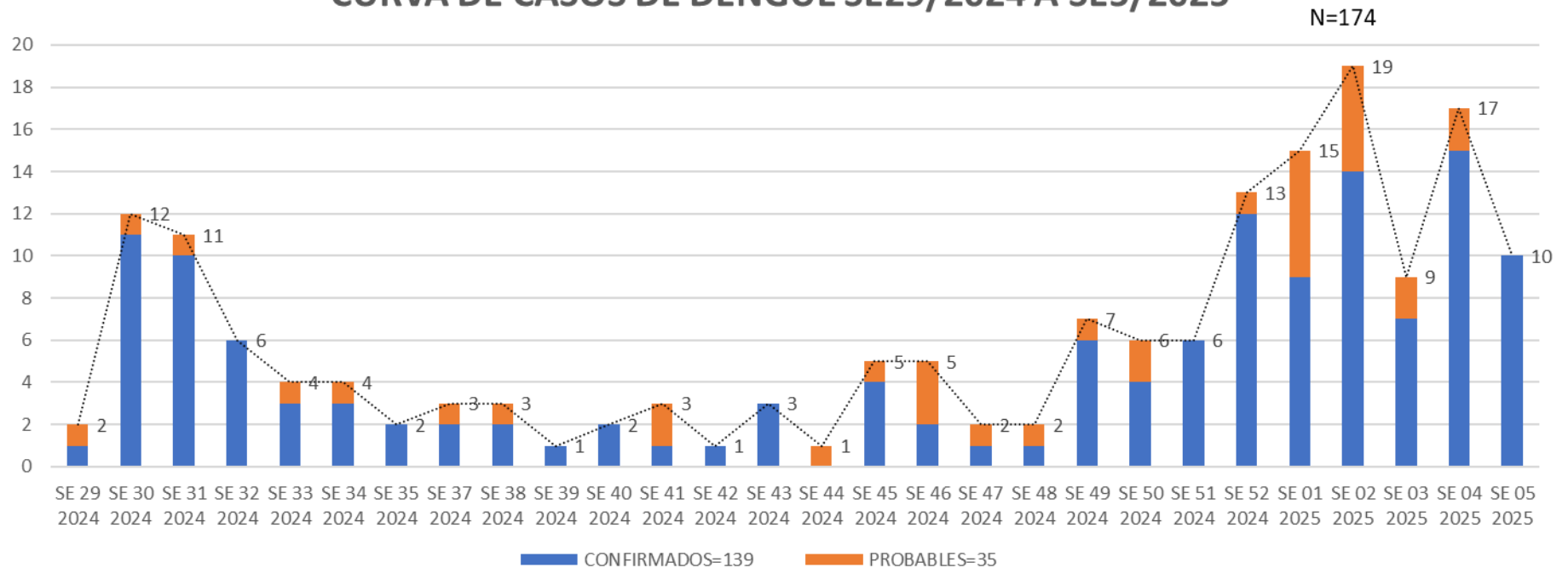


TABLA 4. CASOS DE DENGUE, DE SE29/2024 A SE5/2025 POR DISTRITOS DE RESIDENCIA XVIII REGION SANITARIA-CAPITAL

BARRIOS O DISTRITOS	CASOS DE DENGUE	DENGUE-1	DENGUE-2	TOTAL
ZEBALLOS CUE	9		9	18
LOMA PYTA	4	5	6	15
SAN VICENTE	5		6	11
OBREIRO INTENDENTE B. GUGGIARI	8			8
SAJONIA	5			5
TABLADA NUEVA	2	3		5
TACUMBU	5			5
SANTISIMA TRINIDAD	1	1	2	4
RICARDO BRUGADA	2		2	4
JARA	1	1	1	3
SD	3			3
HIPODROMO	1	1		2
JUKYTY	2			2
SANTA ANA	2			2
BELLA VISTA		1	1	2
SAN PABLO	2			2
LAS LOMAS	1		1	2
SAN CAYETANO	2			2
REPUBLICANO			2	2
YKUA SATI	2			2
TEMBETARY	1			1
MBURICAO	1			1
BANCO SAN MIGUEL		1		1
RECOLETA	1			1
BOTANICO	1			1
DE LA RESIDENTA			1	1
VIRGEN DEL HUERTO	1			1
LA ENCARNACION	1			1
MBOCAYATY		1		1
DR. GASPAR RODRIGUEZ DE FRANCIA	1			1
MBURUCUYA	1			1
GENERAL BERNARDINO CABALLERO	1			1
CAÑADA DEL YVYRAY	1			1
SAN CRISTOBAL	1			1
VILLA MORRA	1			1
LOS LAURELES	1			1
VISTA ALEGRE	1			1
SAN ROQUE	1			1
LUIS ALBERTO DE HERRERA		1		1
PINOZA	1			1
PRESIDENTE CARLOS ANTONIO LOPEZ	1			1
TOTAL	74	15	31	120

Tal como podemos observar en la tabla4, tenemos acumulados 120 casos de Dengue, según análisis serológicos 15 corresponde al serotipo DEN-1 y 31 al serotipo DEN-2.

TABLA 5: NOTIFICACIONES Y CASOS DE DENGUE, DE LAS ULTIMAS 3 SEMANAS XVIII REGION SANITARIA-CAPITAL

BARRIOS	NOTIFICACIONES DENGUE ULTIMAS 3 SEMANAS
SD	87
OBRERO INTENDENTE B. GUGGIARI	72
SANTISIMA TRINIDAD	50
SAJONIA	48
LOMA PYTA	44
ZEBALLOS CUE	36
SAN PABLO	35
TABLADA NUEVA	26
BOTANICO	26
SAN VICENTE	25
CIUDAD NUEVA	24
JARA	22
ROBERTO L. PETIT	21
REPUBLICANO	20
RICARDO BRUGADA	19
BELLA VISTA	19
HIPODROMO	17
TACUMBU	17
SANTA ANA	17
VISTA ALEGRE	16
VILLA MORRA	12
SAN CAYETANO	12
PINOZA	11
SAN ROQUE	11
RECOLETA	10
BANCO SAN MIGUEL	10
MBURUCUYA	8
LUIS ALBERTO DE HERRERA	8
GENERAL BERNARDINO CABALLERO	8
JUKYTY	7
SANTA ROSA	7
ITA ENRAMADA	7
NAZARETH	7
VILLA AURELIA	7
VIRGEN DE FATIMA	7
MBOCAYATY	6
DR. GASPAR RODRIGUEZ DE FRANCIA	6

BARRIOS	NOTIFICACIONES DENGUE ULTIMAS 3 SEMANAS
LA ENCARNACION	6
SAN BLAS	6
DE LA RESIDENTA	5
TTE. SILVIO PETTIROSSI	5
LOS LAURELES	4
SAN JORGE	4
SANTA MARIA	4
MANORA	4
LAS MERCEDES	4
GENERAL JOSE EDUVIGIS DIAZ	4
MARISCAL FRANCISCO SOLANO LOPEZ	3
BAÑADO CARA CARA	3
LAS LOMAS	3
MARISCAL JOSE FELIX ESTIGARRIBIA	3
MADAME ELISA ALICIA LINCH	3
ITA PYTA PUNTA	3
VIRGEN DEL HUERTO	3
CAÑADA DEL YVYRAY	3
YKUA SATI	3
SANTA LIBRADA	3
SALVADOR DEL MUNDO	3
TERMINAL	3
LA CATEDRAL	2
SAN ANTONIO	2
SAN CRISTOBAL	2
VIRGEN DE LA ASUNCION	2
TEMBETARY	2
MBURICAO	1
SANTO DOMINGO	1
YTAY	1
TOTAL	880

BARRIOS	CASOS DE DENGUE ULTIMAS 3 SEMANAS
LOMA PYTA	5
ZEBALLOS CUE	3
SAN VICENTE	3
TABLADA NUEVA	2
JARA	2
SANTISIMA TRINIDAD	2
SD	2
REPUBLICANO	1
LA ENCARNACION	1
SAN PABLO	1
VISTA ALEGRE	1
GENERAL JOSE EDUVIGIS DIAZ	1
LOS LAURELES	1
LUIS ALBERTO DE HERRERA	1
VILLA MORRA	1
MARISCAL JOSE FELIX ESTIGARRIBIA	1
YKUA SATI	1
MBOCAYATY	1
BELLA VISTA	1
OBRERO INTENDENTE B. GUGGIARI	1
TOTAL	32

Mapas de Distribución de casos

XVIII REGION SANITARIA-CAPITAL EPIDEMIOLOGIA REGIONAL CASOS CONFIRMADOS, PROBABLES Y SOSPECHOSOS DE DENGUE SE29/2024 A SE4/2025.

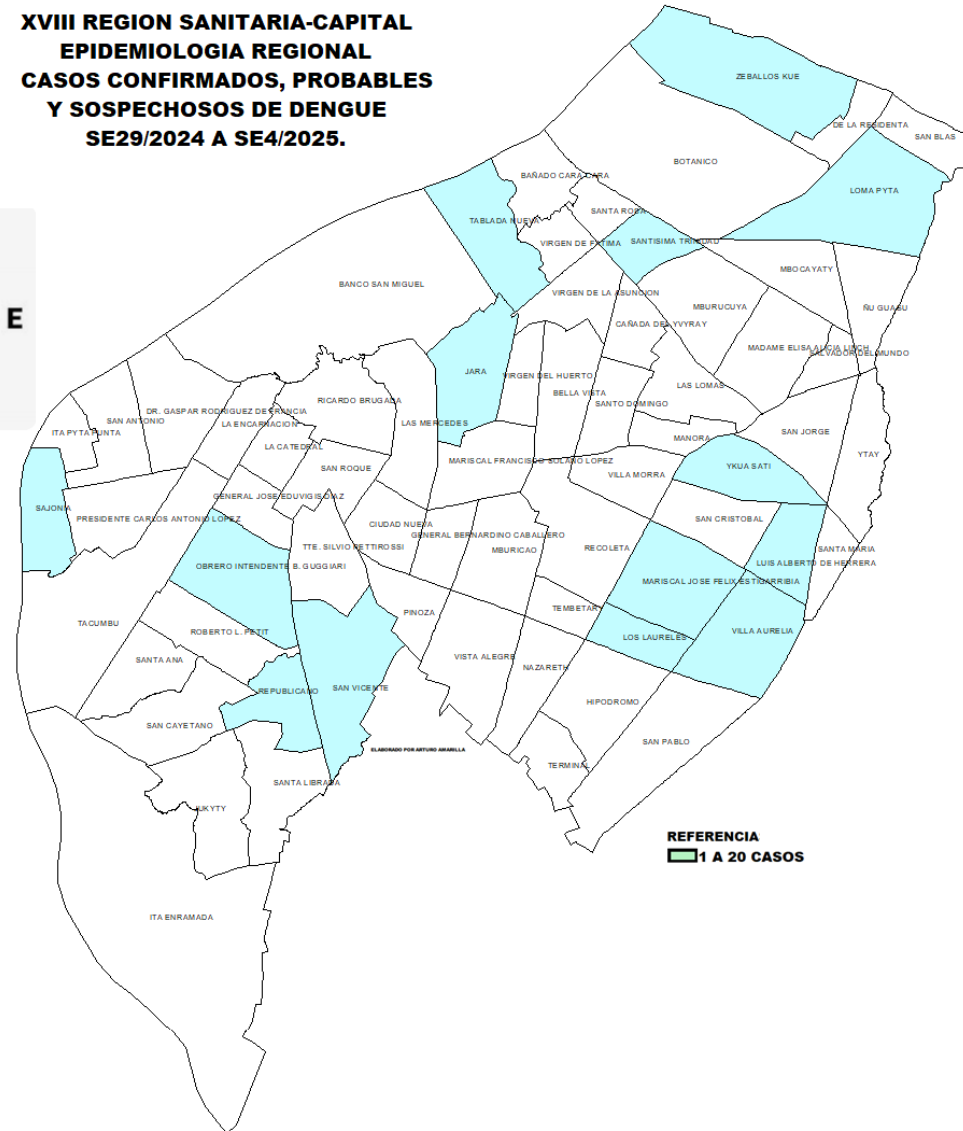



GRAFICO 1. CURVA DE NOTIFICACIONES DE CHIKUNGUNYA. SE29/2024 A SE5/2025 XVIII REGION SANITARIA-CAPITAL

Notificaciones de Chikungunya. SE29/2024 a SE5/2025 N=205

Desde la SE29/24 a la SE 5/25 se acumularon 205 notificaciones de Chikungunya, de las cuales el **2%** (3/205) corresponden a casos, **7%** (14/205) a sospechosos y **92%** (188/205) a descartados.

Se observó el pico máximo de en la SE 30/24 con **17** notificaciones.

En la última semana se observa una meseta en las notificaciones de las dos ultimas semanas.

Notificaciones= casos de Chik (confirmados + probables + coinfecciones) + sospechas + descartados

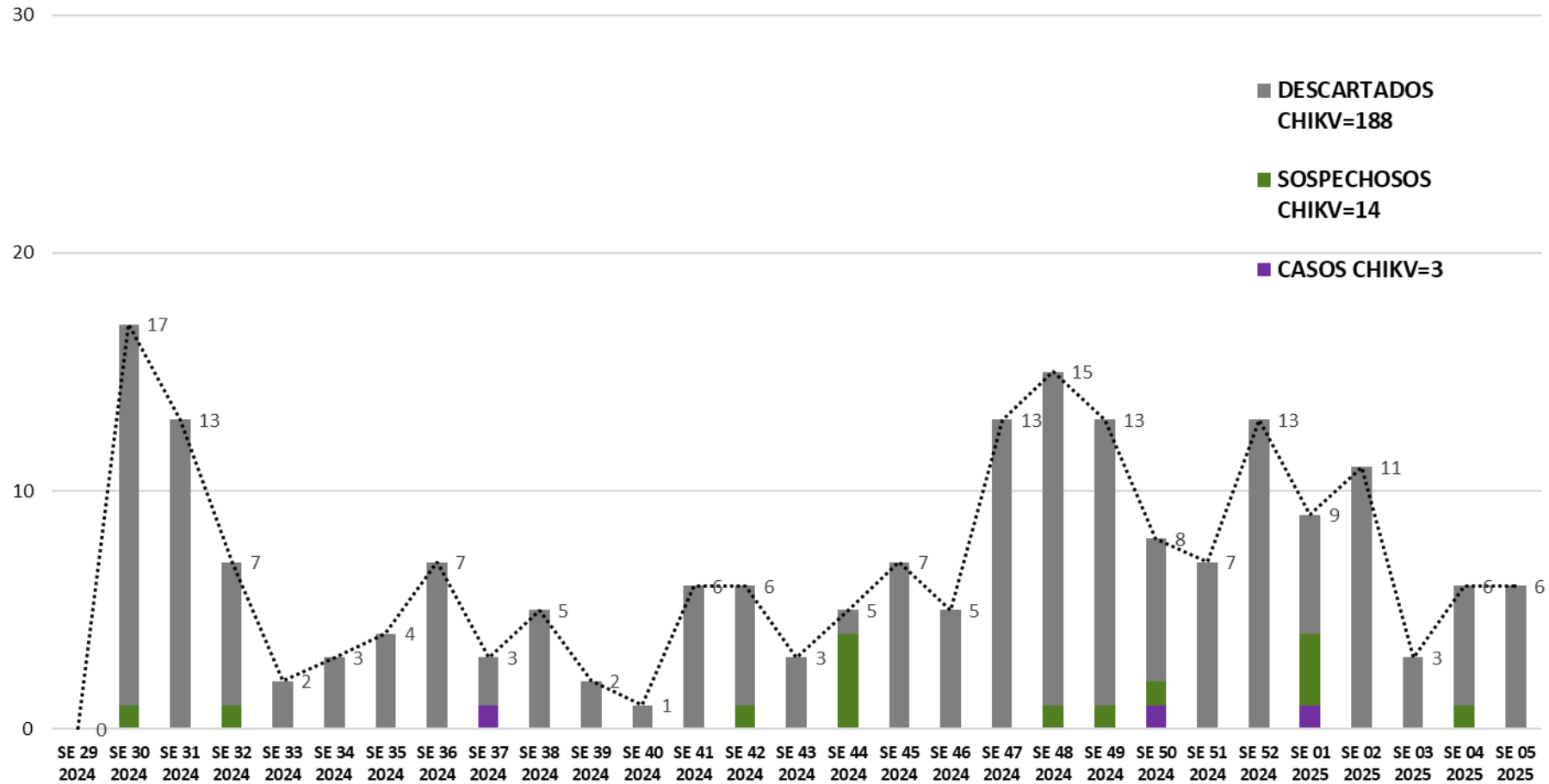
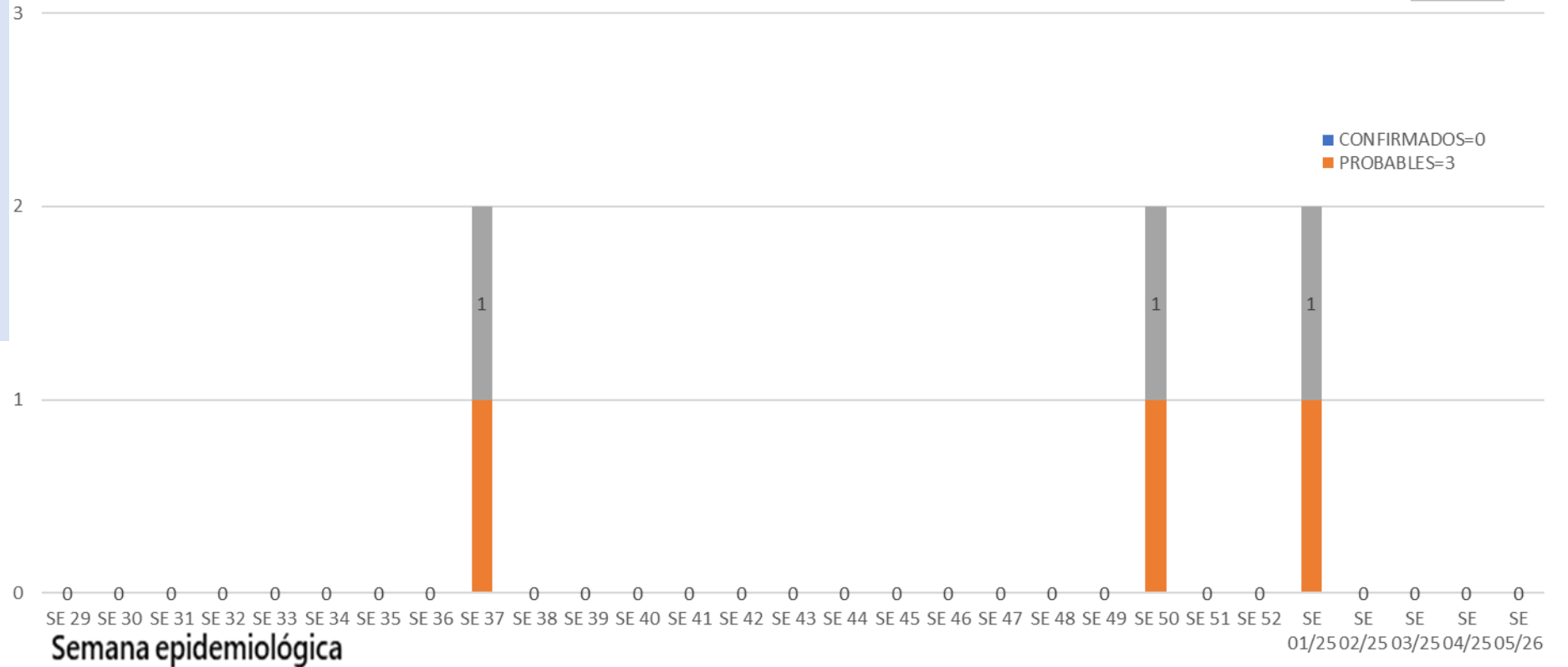


GRAFICO 1. CURVA DE CASOS DE CHIKUNGUNYA. SE29/2024 A SE5/2025 XVIII REGION SANITARIA-CAPITAL

CURVA DE CASOS DE CHIKUNGUNYA. SE29/2024 A SE5/2025

N= 3

Desde la SE29/24 a la SE 5/25 se acumulo 3 casos de Chikungunya, del cual el **0%** (0/3) corresponde a caso confirmado y **100%** (3/3) a probable.



**Casos = casos de Chik
(confirmados + probables +
coinfecciones)**

TABLA 1. CASOS ACUMULADOS DE CHIKUNGUNYA, DE LA SE29/2024 A SE5/2025 POR DISTRITOS Y BARRIOS DE RESIDENCIA XVIII REGION SANITARIA-CAPITAL

BARRIOS O DISTRITOS	CASOS DE CHIKV
MBURUCUYA	1
PINOZA	1
SAN ANTONIO	1
TOTAL	3

Tal como podemos observar en la tabla 1, de los 68 barrios de Asunción, 3 presentan casos.

TABLA 2 . CASOS DE CHIKUNGUNYA, DE LAS ULTIMAS 3 SEMANAS SE 3,4 y 5/2025 POR DISTRITOS Y BARRIOS DE RESIDENCIA

XVIII REGION SANITARIA-CAPITAL

No se observan casos de Chikungunya en las últimas tres semanas