

BOLETIN SEMANAL

ARBOVIROSIS

XVIII REGION SANITARIA-CAPITAL

SE29/2024 A SE7/2025 (del 14 de Julio de 2024 al 15 de Febrero de 2025)

Descripción

Este boletín contiene información actualizada de la Situación Epidemiológica de Arbovirosis: Dengue, Zika y Chikungunya.

Los datos presentados, tienen como fuente principal la base nacional de la Vigilancia de Arbovirosis.

Consideraciones

El contenido de este boletín puede modificarse según la dinámica de la vigilancia de las Arbovirosis: Dengue, Chikungunya y Zika.

Las notificaciones de Arbovirosis se definen operacionalmente, en este boletín, a partir de la Resolución N° 0335/2023 "Criterios de definición de casos de arbovirosis: dengue, chikungunya y zika".

Remitirse a este documento oficial para conocer las definiciones epidemiológicas de caso, utilizados en este material.

ELABORADO POR LA UNIDAD EPIDEMIOLOGICA REGIONAL

Epidemiólogo Regional:

Lic. Andrea Ferloni

Correo electrónico:

epicapital18@hotmail.com

Unidad Epidemiológica Regional: Décimo Octava
Región Sanitaria, Capital.

Oficina: Asunción

DATOS ACUMULADOS DE DENGUE EN CAPITAL SE29/2024 A SE7-2025

NOTIFICACIONES

6.769

CONFIRMADOS -2%	PROBABLES - 1%	SOSPECHOSOS - 46%	DESCARTADOS - 51%
154	38	3.108	3.469

INCIDENCIA ACUMULADA
633,37

DENGUE - ULTIMAS TRES SEMANAS (SE 5 ,6 Y 7/2025)

CIERRE DE CASOS	SE 05 2025	SE 06 2025	SE 07 2025	Total general	PORCENTAJE	INCIDENCIA ACUMULADA
CONFIRMADO	13	9	3	25	3%	79,84
DESCARTADO	176	162	47	385	38%	
PROBABLE		3	3	3	0%	
SOSPECHOSO	121	130	137	388	48%	
NOTIFICACIONES	310	304	187	801	100%	

GRAFICO 3. NUMERO TOTAL DE NOTIFICACIONES DE DENGUE DE LA SE29/2024 A SE7/2025 XVIII REGION SANITARIA-CAPITAL

Desde la SE29/24 a la SE 7/25 se acumularon 6.769 notificaciones de Dengue, de las cuales el **2%** (154/6.769) corresponden a confirmados, **1%** (38/6.769) a probables, **46%** (3.108/6.769) a sospechosos y **51%** (3.459/6.769) a descartados.

Se observó el pico máximo de en la SE 49 con 364 notificaciones.

Se observa un pequeño descenso en la última semana respecto a la anterior.

Notificaciones de Dengue. SE29/2024 a SE7/2025

N= 6.769

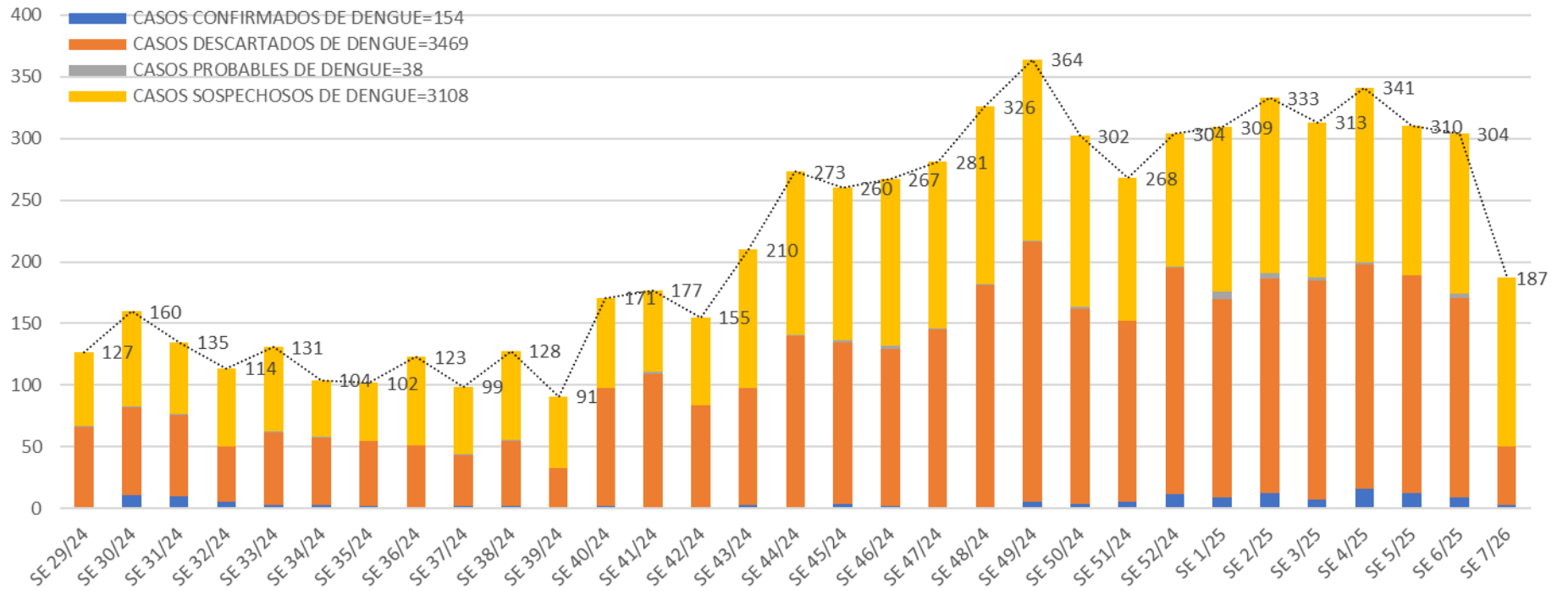


GRAFICO 4. NUMERO TOTAL DE CASOS DE DENGUE DE LA SE29/2024 A SE7/2025 XVIII REGION SANITARIA-CAPITAL

CURVA DE CASOS DE DENGUE SE29/2024 A SE7/2025

Desde la SE29/24 a la SE7/25 se acumularon 192 casos de Dengue, de las cuales el 80% (154/192) corresponden a casos confirmados y 20% (38/192) a probables

Se observó el pico máximo de en las SE 2 y 4 con 18 notificaciones.

En la última semana se observa un pronunciado descenso en las notificaciones respecto a la anterior.

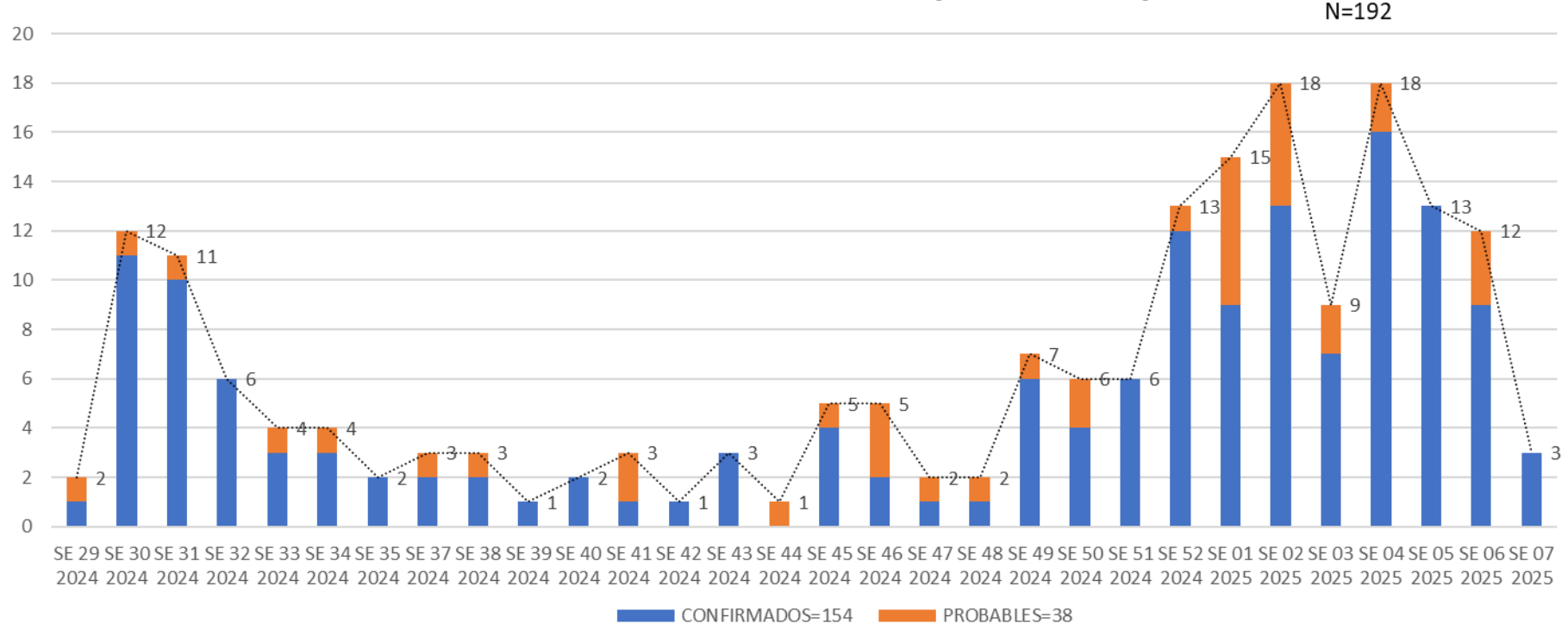


TABLA 4. CASOS DE DENGUE, DE SE29/2024 A SE7/2025 POR DISTRITOS DE RESIDENCIA XVIII REGION SANITARIA-CAPITAL

BARRIOS O DISTRITOS	CASOS DE DENGUE	DENGUE-1	DENGUE-2	TOTAL
ZEBALLOS CUE	10		11	21
LOMA PYTA	7	6	7	20
SAN VICENTE	8	1	4	13
OBRERO INTENDENTE B. GUGGIARI	11			11
TABLADA NUEVA	3	3		6
SAJONIA	5			5
TACUMBU	5			5
JARA	2	1	1	4
SANTISIMA TRINIDAD		2	2	4
RICARDO BRUGADA	3		1	4
HIPODROMO	3			3
YKUA SATI	2	1		3
GENERAL BERNARDINO CABALLERO	1		1	2
LAS LOMAS	2			2
JUKYTY	2			2
SAN CAYETANO	2			2
SD	2			2
SAN ROQUE	2			2
LOS LAURELES	1		1	2
VISTA ALEGRE	1	1		2
BELLA VISTA		1	1	2
LA ENCARNACION	2			2
SANTA ANA	2			2
REPUBLICANO			2	2
VILLA AURELIA		1		1
BOTANICO	1			1
BANCO SAN MIGUEL		1		1
SALVADOR DEL MUNDO		1		1
PRESIDENTE CARLOS ANTONIO LOPEZ	1			1
DR. GASPAR RODRIGUEZ DE FRANCIA	1			1
VIRGEN DEL HUERTO	1			1
SAN CRISTOBAL	1			1
DE LA RESIDENTA			1	1
SAN PABLO	1			1
PINOZA	1			1
MARISCAL JOSE FELIX ESTIGARRIBIA	1			1
TEMBETARY	1			1
MBOCAYATY		1		1
VILLA MORRA	1			1
MBURICAO	1			1
RECOLETA	1			1
SANTA LIBRADA		1		1
CAÑADA DEL YVYRAY	1			1
SANTA ROSA	1			1
MBURUCUYA	1			1
TOTAL	91	21	32	144

Tal como podemos observar en la tabla4, tenemos acumulados 144 casos de Dengue, según análisis serológicos 21 corresponde al serotipo DEN-1 y 32 al serotipo DEN-2.

TABLA 5: NOTIFICACIONES Y CASOS DE DENGUE, DE LAS ULTIMAS 3 SEMANAS XVIII REGION SANITARIA-CAPITAL

BARRIOS	NOTIFICACIONES DENGUE ULTIMAS 3 SEMANAS
SD	67
OBRERO INTENDENTE B. GUGGIARI	62
SANTISIMA TRINIDAD	48
SAJONIA	44
LOMA PYTA	42
SAN PABLO	37
JARA	32
SAN VICENTE	31
REPUBLICANO	31
ZEBALLOS CUE	28
BOTANICO	24
ROBERTO L. PETIT	18
TACUMBU	18
CIUDAD NUEVA	17
SANTA ANA	16
VISTA ALEGRE	16
RICARDO BRUGADA	16
BANCO SAN MIGUEL	15
TABLADA NUEVA	13
NAZARETH	11
HIPODROMO	10
SAN CAYETANO	10
LA ENCARNACION	9
SANTA ROSA	9
MBURUCUYA	9
SANTA MARIA	8
JUKYTY	8
PINOZA	8
ITE. SILVIO PETTIROSSI	7
BELLA VISTA	7
VILLA MORRA	6
GENERAL BERNARDINO CABALLERO	6
LUIS ALBERTO DE HERRERA	6
MARISCAL JOSE FELIX ESTIGARRIBIA	6
LAS LOMAS	6
MBURICAO	6
SANTA LIBRADA	6

BARRIOS	NOTIFICACIONES DENGUE ULTIMAS 3 SEMANAS
YKUA SATI	5
LAS MERCEDES	5
SAN JORGE	5
ITA PYTA PUNTA	5
DR. GASPAR RODRIGUEZ DE FRANCIA	5
GENERAL JOSE EDUVIGIS DIAZ	4
SALVADOR DEL MUNDO	4
CAÑADA DEL YVYRAY	4
MARISCAL FRANCISCO SOLANO LOPEZ	4
VIRGEN DE FATIMA	4
RECOLETA	4
MBOCAYATY	3
SAN CRISTOBAL	3
LOS LAURELES	3
SAN BLAS	3
SAN ROQUE	3
MANORA	3
TEMBETARY	3
VIRGEN DE LA ASUNCION	2
DE LA RESIDENTA	2
VIRGEN DEL HUERTO	2
SANTO DOMINGO	2
SAN ANTONIO	2
LA CATEDRAL	2
MADAME ELISA ALICIA LINCH	1
PRESIDENTE CARLOS ANTONIO LOPEZ	1
ITA ENRAMADA	1
ÑU GUASU	1
VILLA AURELIA	1
TERMINAL	1
TOTAL	801

BARRIOS	CASOS DE DENGUE ULTIMAS 3 SEMANAS
LOMA PYTA	7
ZEBALLOS CUE	3
LA ENCARNACION	2
TABLADA NUEVA	2
OBRERO INTENDENTE B. GUGGIARI	2
SAN VICENTE	2
BELLA VISTA	1
JARA	1
SD	1
SANTA LIBRADA	1
SAN ROQUE	1
SANTA ROSA	1
SANTISIMA TRINIDAD	1
TOTAL	25

Mapas de Distribución de casos

XVIII REGION SANITARIA-CAPITAL EPIDEMIOLOGIA REGIONAL CASOS CONFIRMADOS, PROBABLES Y SOSPECHOSOS DE DENGUE SE29/2024 A SE4/2025.

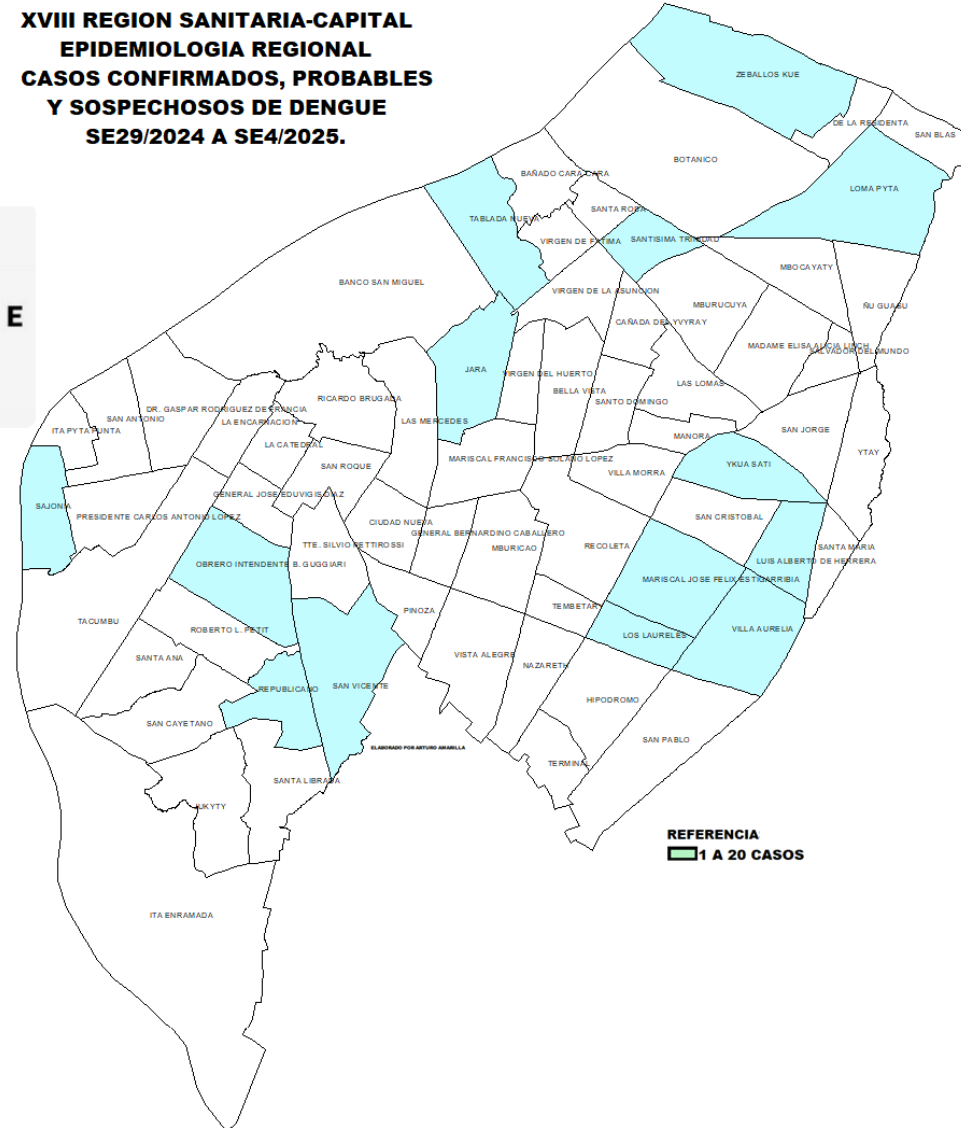



GRAFICO 1. CURVA DE NOTIFICACIONES DE CHIKUNGUNYA. SE29/2024 A SE7/2025 XVIII REGION SANITARIA-CAPITAL

Notificaciones de Chikungunya. SE29/2024 a SE7/2025 N=148

Desde la SE29/24 a la SE 7/25 se acumularon 148 notificaciones de Chikungunya, de las cuales el **3%** (4/148) corresponden a casos, **10%** (15/148) a sospechosos y **87%** (129/148) a descartados.

Se observó el pico máximo de en la SE 44/24 con **14** notificaciones.

En la última semana se observa una meseta en las notificaciones de las tres ultimas semanas, con escasa variación.

Notificaciones= casos de Chik (confirmados + probables + coinfecciones) + sospechas + descartados

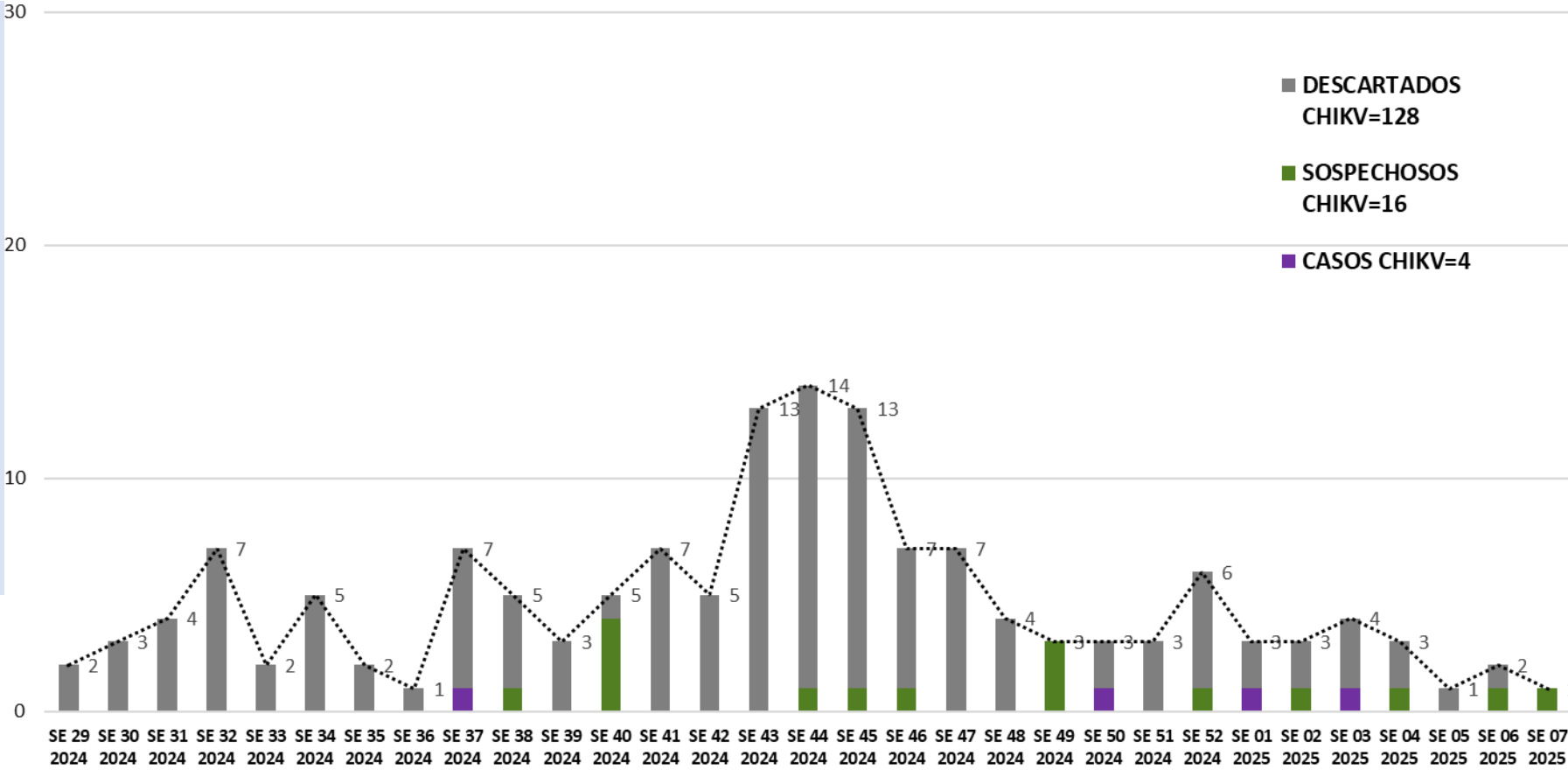
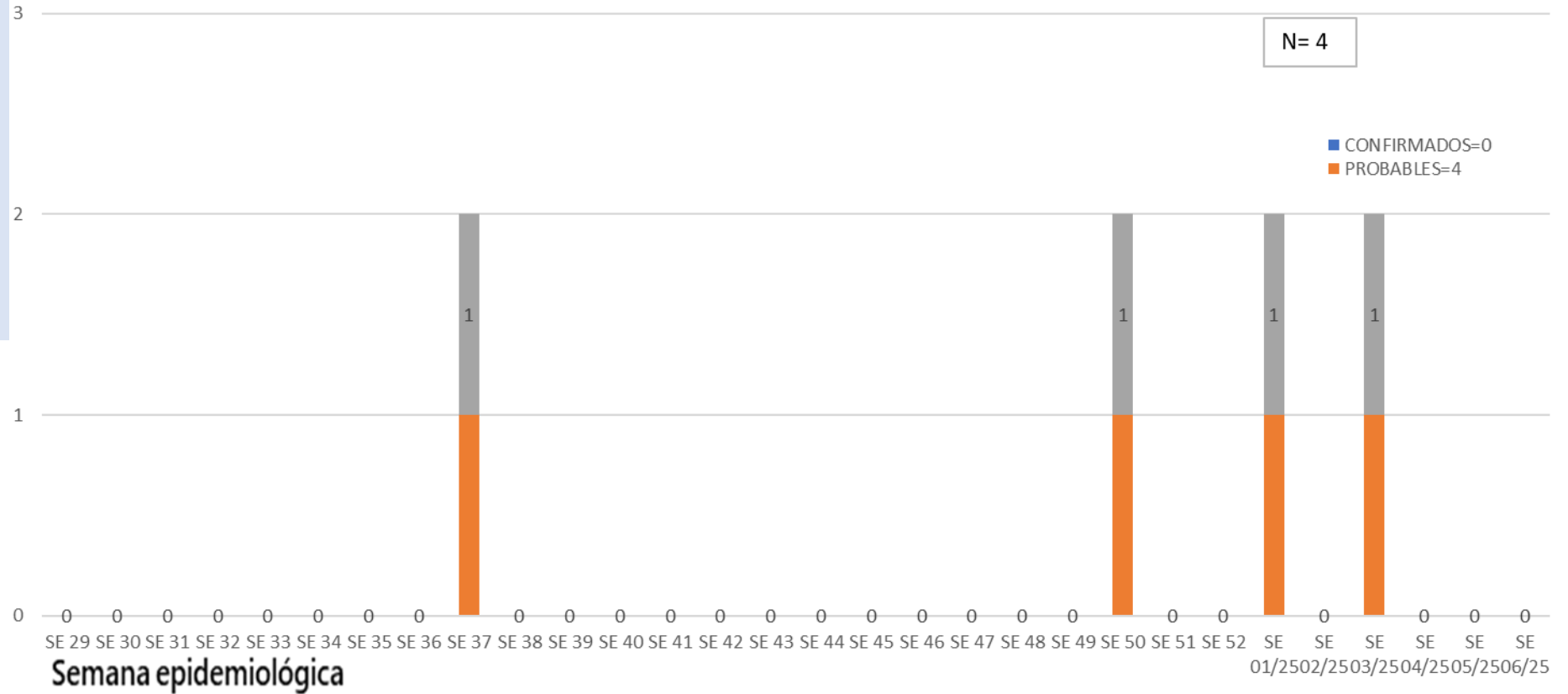


GRAFICO 1. CURVA DE CASOS DE CHIKUNGUNYA. SE29/2024 A SE7/2025 XVIII REGION SANITARIA-CAPITAL

CURVA DE CASOS DE CHIKUNGUNYA. SE29/2024 A SE7/2025

Desde la SE29/24 a la SE 7/25 se acumulo 4 casos de Chikungunya, del cual el **0%** (0/4) corresponde a caso confirmado y **100%** (4/4) a probable.



**Casos = casos de Chik
(confirmados + probables +
coinfecciones)**

TABLA 1. CASOS ACUMULADOS DE CHIKUNGUNYA, DE LA SE29/2024 A SE7/2025 POR DISTRITOS Y BARRIOS DE RESIDENCIA XVIII REGION SANITARIA-CAPITAL

BARRIOS O DISTRITOS	CASOS DE CHIKV
MARISCAL FRANCISCO SOLANO LOPEZ	1
MBURUCUYA	1
PINOZA	1
SAN ANTONIO	1
TOTAL	4

Tal como podemos observar en la tabla 1, de los 68 barrios de Asunción, 4 presentan casos.

**TABLA 2 . CASOS DE CHIKUNGUNYA, DE LAS ULTIMAS 3 SEMANAS SE 5,6 y 7/2025 POR DISTRITOS
Y BARRIOS DE RESIDENCIA**

XVIII REGION SANITARIA-CAPITAL

No se observan casos de Chikungunya en las últimas tres semanas