

Sala de Situación

Arbovirosis

Dengue, Chikungunya y Zika

Año 2025

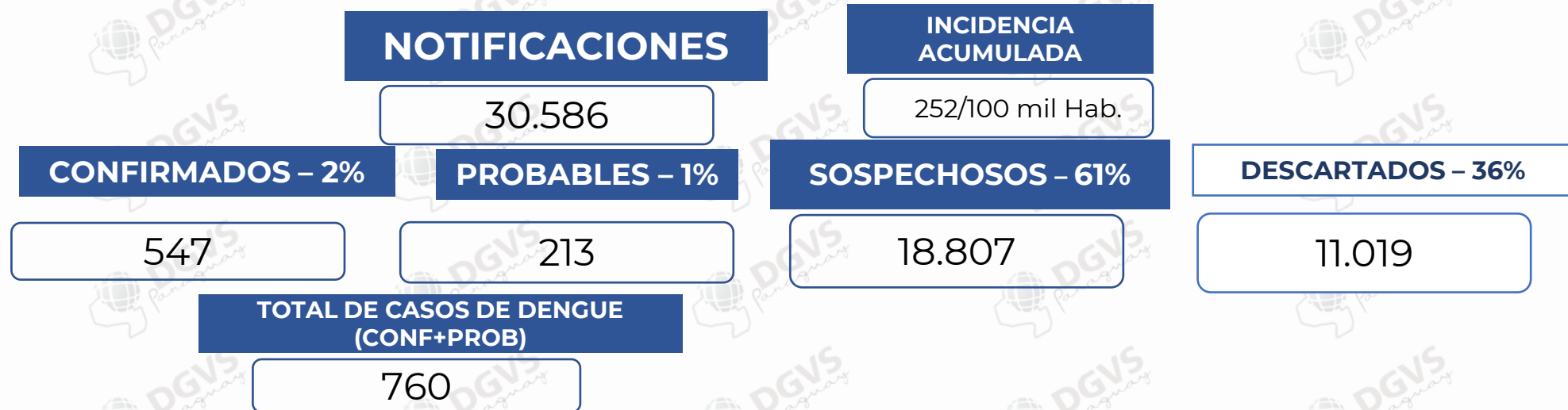
Datos actualizados a SE 05 (01 de febrero)

Fecha de publicación: 07 de Febrero del 2025

DENGUE – PERIODO EPIDEMIOLÓGICO 2024/2025 SE 29/2024 a SE 05/2025

DENGUE - DATOS ACUMULADOS A NIVEL PAÍS

PERIODO EPIDEMIOLÓGICO 2024/2025 - (SE 29/2024 a SE 05/2025)

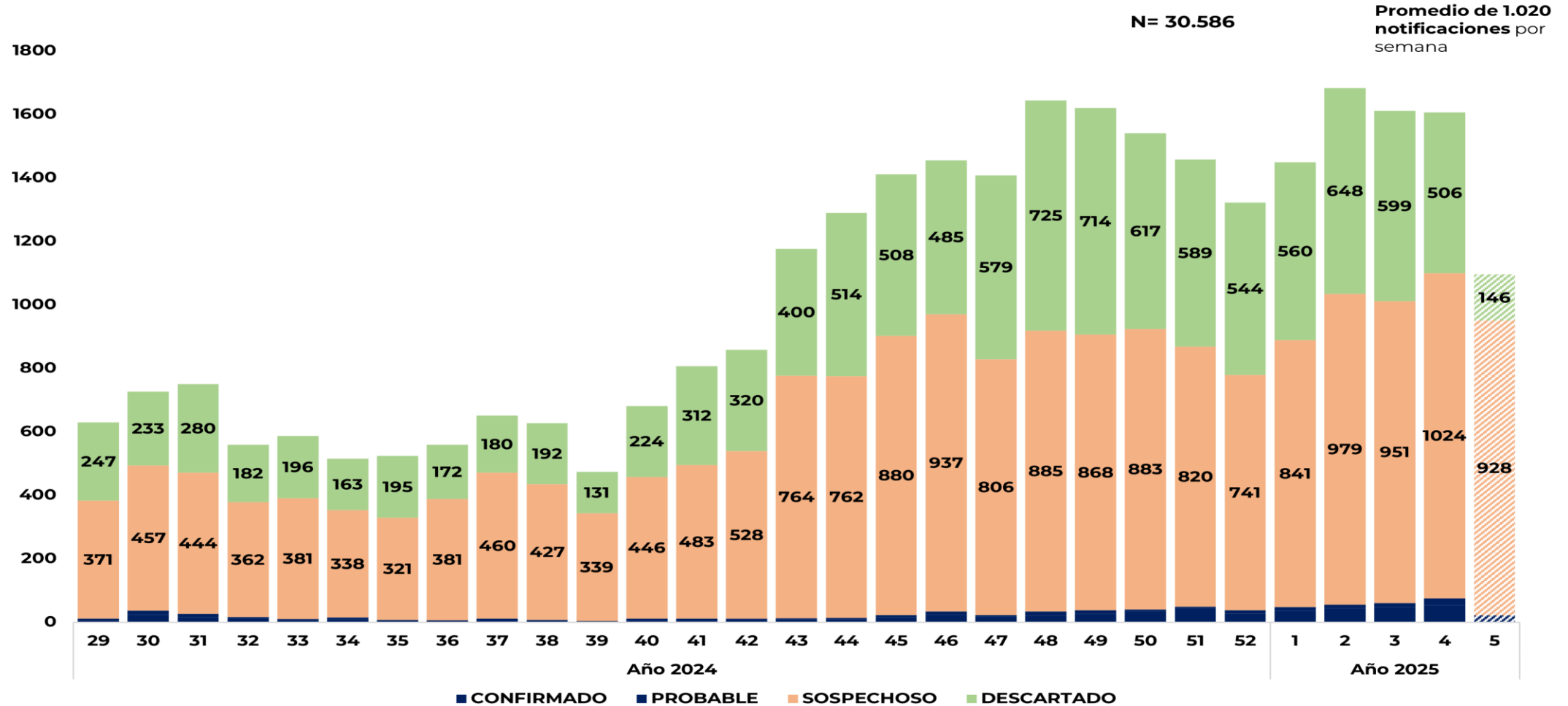


*Clasificación clínica del dengue según gravedad - N= 19.567



*Incluyen casos sospechosos, probables y confirmados

DENGUE - NOTIFICACIONES A NIVEL PAÍS – SE 29/2024 A SE 05/2025



DENGUE - VARIACIÓN PORCENTUAL DE NOTIFICACIONES (CONFIRMADOS + PROBABLES + SOSPECHAS), SEGÚN DEPARTAMENTO.

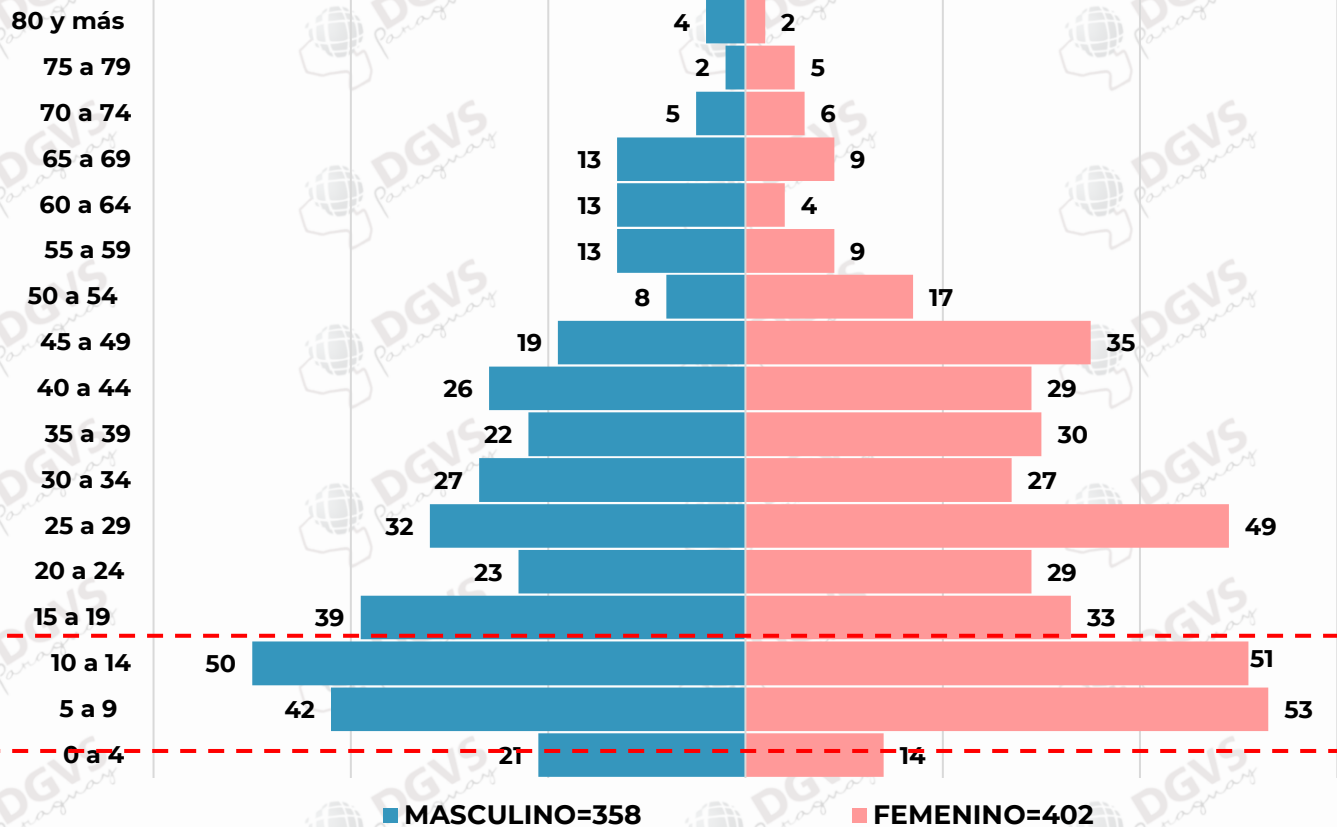
DEPARTAMENTOS	SE 03	SE 04	%PORCENTUAL
CENTRAL	347	373	7%
ASUNCION	151	199	32%
ITAPUA	77	97	26%
CONCEPCION	61	47	-23%
ALTO PARANA	57	49	-14%
PARAGUARI	57	39	-32%
PTE. HAYES	48	46	-1%
SAN PEDRO	51	42	-18%
CORDILLERA	27	32	19%
ÑEEMBUCU	17	37	118%
GUAIRA	16	34	113%
MISIONES	21	25	19%
CAAGUAZU	21	19	-10%
CANINDEYU	23	13	-43%
ALTO PARAGUAY	16	19	19%
AMAMBAY	11	14	27%
BOQUERON	6	12	100%
CAAZAPA	5	3	-40%
TOTAL	1.012	1.100	9%

DENGUE. PIRÁMIDE DE SEXO Y EDAD – SE 29/2024 A SE 05/2025

Incluyen casos probables y confirmados.

Casos de dengue según grupos de edad. SE 29/2024 a SE 05/2025.

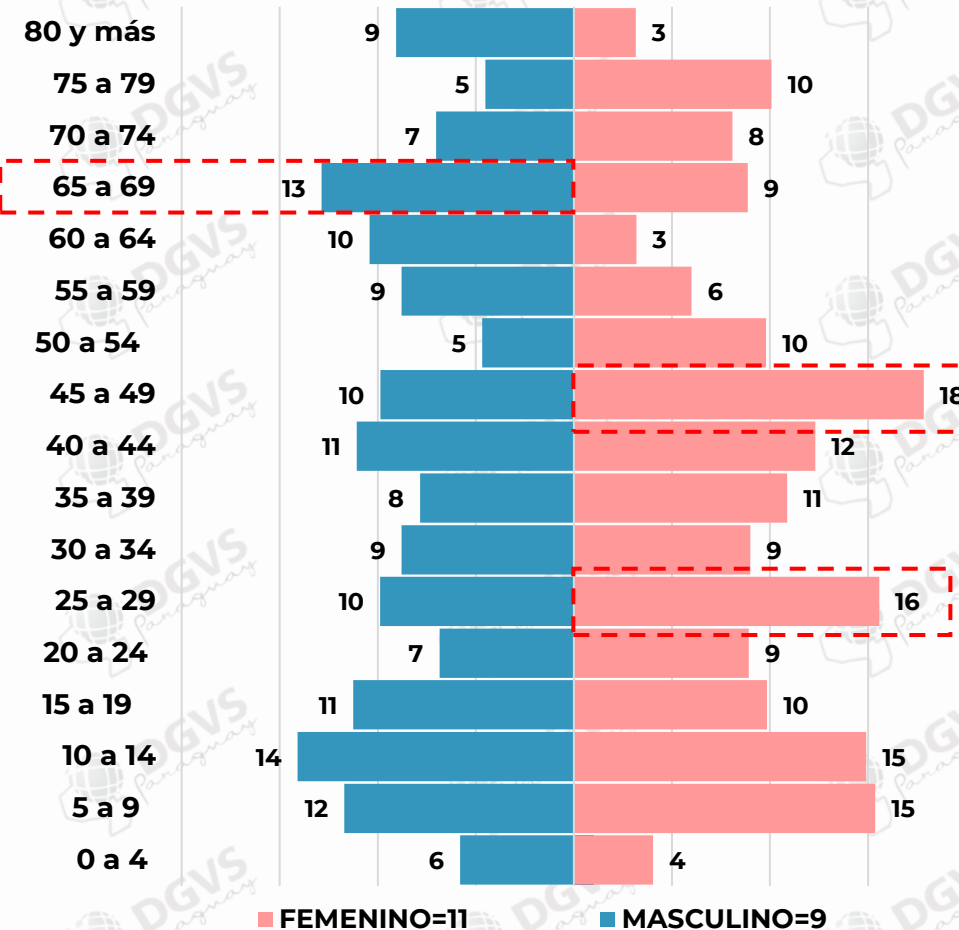
N=760



53% corresponde al sexo femenino

Con el 13% se encuentran los grupos etarios de 5 a 9 años y de 10 a 14 años, seguido del 25 a 29 años con el 11%.

Incidencia de Casos de Dengue según grupo de edad. SE 29/2024 a SE 05/2025.



TIA por 100.000 habitantes

DENGUE – ÚLTIMAS TRES SEMANAS (SE 03, 04 y 05/2025)

CIERRE DE CASOS	SE 03	SE 04	SE 05	ÚLTIMAS 3 SE	%
CONFIRMADOS	48	54	18	120	3%
PROBABLES	13	22	4	39	1%
SOSPECHOSOS	951	1024	928	2903	67%
DESCARTADOS	599	506	146	1251	29%
NOTIFICACIONES	1611	1606	1096	4313	100%

Promedio de **1.020** notificaciones por semana (sin descartados)

159 casos de **DENV** en las últimas 3 SE (120 confirmados + 39 probables).

Incidencia de 39 casos/100.000 Habitantes.

Regiones con aumento de notificaciones:

- Asunción
- Central
- Itapúa
- Cordillera
- Guairá
- Ñeembucú
- Misiones
- Caaguazú
- Amambay
- Boquerón
- Alto Paraguay

* Clasificación clínica del dengue según gravedad - N=3.062

**DENGUE SIN SIGNOS
DE ALARMA/DSSA**

2.932(95,8%)

**DENGUE CON SIGNOS
DE ALARMA/DSCA**

126 (4,1%)

**DENGUE
GRAVE/DG**

4(0,1%)

*Incluyen casos sospechosos, probables y confirmados

* Los datos están sujetos a verificaciones y correcciones semanales del sistema conforme a los criterios de definición de casos

DENGUE – ÚLTIMAS TRES SEMANAS (SE 03, 04 y 05/2025)

NOTIFICACIONES POR DEPARTAMENTO (confirmados + probables + sospechosos)

DEPARTAMENTOS	CONFIRMADO	PROBABLE	SOSPECHOSO	TOTAL
CENTRAL	30	13	995	1038
ASUNCION	32	5	491	528
ITAPUA	1	1	256	258
ALTO PARANA	0	0	145	145
PARAGUARI	0	2	139	141
SAN PEDRO	0	0	136	136
PTE. HAYES	26	4	97	127
CONCEPCION	21	10	96	127
CORDILLERA	4	0	102	106
ÑEEMBUCU	0	1	87	88
GUAIRA	0	0	71	71
CAAGUAZU	0	0	63	63
MISIONES	0	1	56	57
CANINDEYU	0	2	53	55
AMAMBAY	3	0	43	46
ALTO PARAGUAY	3	0	37	40
BOQUERON	0	0	25	25
CAAZAPA	0	0	11	11
TOTAL	120	39	2.903	3.062

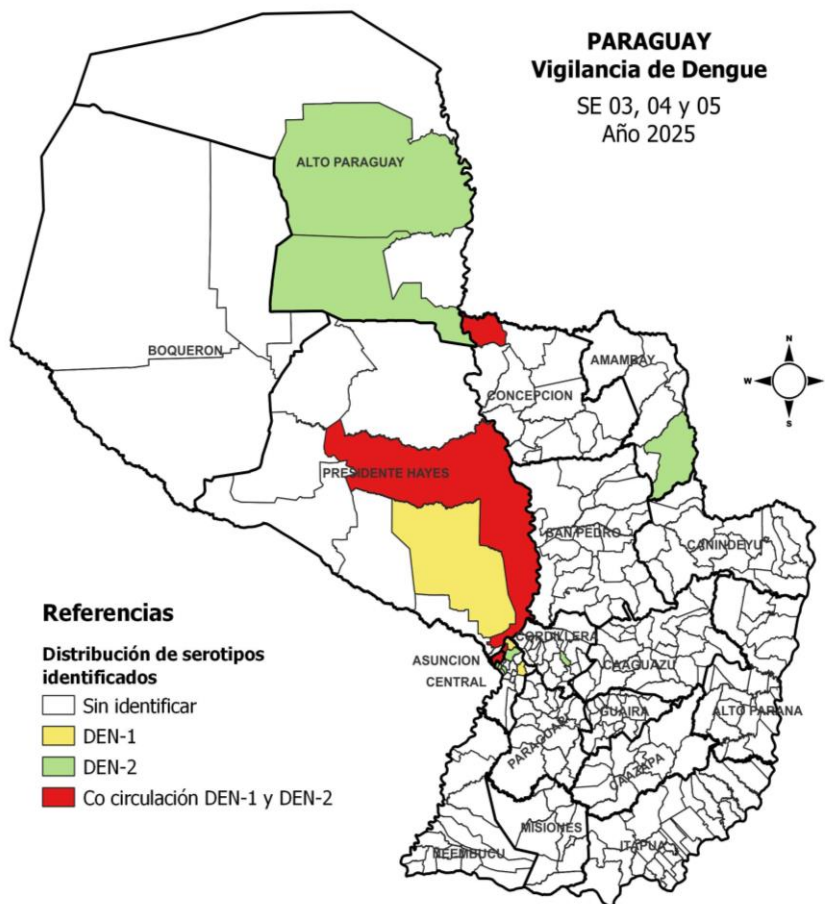
12/18 de las Regiones registran casos de DEN (67%)

El 69% de las notificaciones se concentra en los departamentos Central, Asunción, Itapúa, Alto Paraná y Paraguari.

El **65%** de las notificaciones ingresó por mediante el **Sistema HIS**.



SEROTIPOS DE DENGUE- ÚLTIMAS TRES SEMANAS (SE 03, 04 y 05/2025)



Serotipos:

DEN-1:

Asunción: Barrio Loma Pytá, Bella Vista, Jara, Luis Alberto de Herrera, Mbocayaty, Santísima Trinidad, Tablada Nueva, Villa Morra y Vista Alegre.

Central: distrito de **Limpio**, barrio Asent. Nueva esperanza, Rincón del Peñón 15 de Agosto y San Salvador, distrito de **Itauguá**, barrio Conavi Mbocayaty 1, Itauguá guazú, **Mariano R. Alonso** barrio Ka'aguy Kupé.

Pte. Hayes: distrito de **Benjamín Aceval**, barrio Central, 15 de Agosto, Cerrito Sub-urbano, Costa, Mariscal López, San Agustín, Zona Cerrito y barrio Inter **Villa Hayes**, barrio Alonso.

DEN 2:

Asunción: barrio Jara, Loma Pyta, Los laureles, Republicano, San Vicente y Zeballos Cue.

Central: distrito de **Lambaré**, barrio Puerto Pabla, **Luque**, barrio Maca-i, **Mariano Roque Alonso**, barrio Caacupemi y San Ramon, **Villa Elisa**, barrio Picada, **Nemby** barrio Caaguazú.

Amambay: distrito **Capitán Bado**, barrio Chaco'i.

Pte. Hayes: distrito **Villa Hayes**, barrio Alonso.

Alto Paraguay: distrito de **Puerto Casado**, barrio San Miguel y **Fuerte Olimpo**, barrio San Miguel.

Concepción: distrito de **San Lázaro**, Cerro morado, Santa elena, Vallemi san jose, Vallemi san martin, Vallemi santa teresita, Vallemi virgen de fatima y Virgen del carmen.

DENGUE - ÚLTIMAS TRES SEMANAS (SE 03, 04 y 05/2025)

CASOS CONFIRMADOS Y PROBABLES POR DEPARTAMENTO, DISTRITO Y BARRIO

DEPARTAMENTO/DISTRITO/BARRIO	CONF	PROB	TOTAL
ASUNCIÓN	32	5	37
LOMA PYTA	5	0	5
SAN VICENTE	3	1	4
ZEBALLOS CUE	3	0	3
TABLADA NUEVA	2	0	2
SANTISIMA TRINIDAD	2	0	2
JARA	2	0	2
SAN PABLO	1	0	1
GRAL BERNARDINO CABALLERO	0	1	1
SANTA LIBRADA	0	1	1
LUIS ALBERTO DE HERRERA	1	0	1
VISTA ALEGRE	1	0	1
MARISCAL JOSE F. ESTIGARRIBIA	1	0	1
GENERAL JOSE EDUVIGIS DIAZ	1	0	1
YKUA SATI	1	0	1
LA ENCARNACION	1	0	1
ITA ENRAMADA	0	1	1
VILLA MORRA	1	0	1
REPUBLICANO	1	0	1
LOS LAURELES	1	0	1
SAN BLAS	0	1	1
MBOCAYATY	1	0	1
BELLA VISTA	1	0	1
OBRERO INTENDENTE B. GUGGIARI	1	0	1
Sin datos de barrio	2	0	2

DEPARTAMENTO/DISTRITO BARRIO	CONF	PROB	TOTAL
CENTRAL	30	14	44
VILLA ELISA	9	3	12
29 DE SETIEMBRE	1	0	1
8 DE DICIEMBRE	1	0	1
MBOKAJATY	3	1	4
PICADA	3	1	4
SAN JOSE	0	1	1
Sin datos de barrio	1	0	1
MARIANO ROQUE ALONSO	6	3	9
AREKAJA	0	1	1
CAACUPEMI	1	0	1
CENTRAL	2	0	2
KA'AGUY KUPE	2	2	4
SAN RAMON	1	0	1
LIMPIO	7	0	7
ASENT AURORA RINCON DEL PEÑON	1	0	1
ASENT. NUEVA ESPERANZA ISLA AVEIRO	1	0	1
RINCON DEL PEÑON 15 DE AGOSTO	2	0	2
RINCON DEL PEÑON LOS CISNES	1	0	1
RINCON DEL PEÑON SAN SALVADOR	2	0	2
LAMBARE	1	4	5
PUERTO PABLA	1	0	1
SAN ISIDRO	0	2	2
SANTA ROSA I	0	1	1
SANTO DOMINGO	0	1	1
CAPIATA	1	2	3
KENNEDY	0	1	1
SD	0	1	1
VIRGEN DEL PILAR	1	0	1
ÑEMBY	1	1	2
CAAGUASU	1	1	2
ITAUGUA	2	0	2
CONAVI MBOCAJATY I	1	0	1
ITAUGUA GUAZU	1	0	1
AREGUA	1	0	1
ASENT. CAACUPEMI I	1	0	1
SAN LORENZO	1	0	1
TAYAZUAPE	1	0	1
FERNANDO DE LA MORA	0	1	1
ITA KA'AGUY	0	1	1
LUQUE	1	0	1
MACA-I	1	0	1
VILLA ELISA	9	3	12
29 DE SETIEMBRE	1	0	1
8 DE DICIEMBRE	1	0	1
MBOKAJATY	3	1	4
PICADA	3	1	4
SAN JOSE	0	1	1
Sin datos de barrio	1	0	1

DENGUE - ÚLTIMAS TRES SEMANAS (SE 03, 04 y 05/2025)

CASOS CONFIRMADOS Y PROBABLES POR DEPARTAMENTO, DISTRITO Y BARRIO

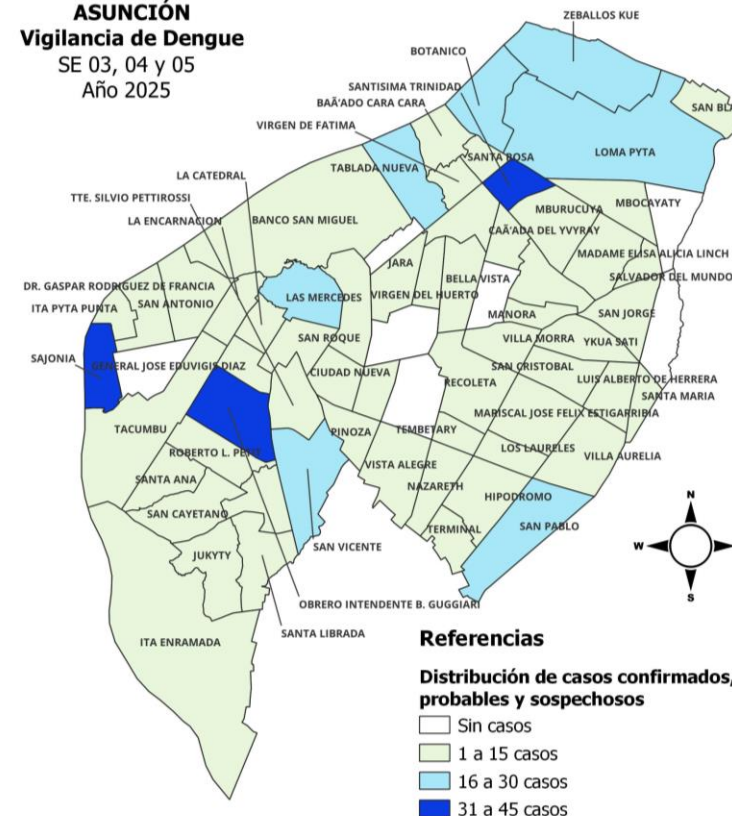
DEPARTAMENTO/DISTRITO O BARRIO	CONF	PROB	TOTAL
CONCEPCION	21	10	31
SAN LAZARO	20	9	29
SANTO DOMINGO	4	2	6
VALLEMI SANTA TERESITA	3	2	5
VALLEMI SAN MARTIN	1	2	3
VALLEMI VIRGEN DE FATIMA	2	1	3
VALLEMI SAN JOSE	1	1	2
VALLEMI SAN JUAN	1	0	1
TRES CERROS	1	0	1
SANTA ELENA	1	0	1
SAN ANTONIO	1	0	1
VIRGEN DEL CARMEN	1	0	1
CERRO MORADO	1	0	1
VALLEMI CAACUPEMI	1	0	1
Sin datos de barrio	1	0	1
VALLEMI SAN BLAS	0	1	1
VALLEMI SAN CARLOS	1	0	1
CONCEPCIÓN	0	1	1
SAN CARLOS	0	1	1
SAN CARLOS	1	0	1
CENTRO	1	0	1
PTE. HAYES	22	4	26
BENJAMIN ACEVAL	22	4	26
15 DE AGOSTO	8	2	10
ZONA CERRITO	3	0	3
SAN AGUSTIN	3	0	3
CENTRAL	3	0	3
CERRITO SUB-URBANO	1	1	2
MARISCAL LOPEZ	2	0	2
Sin datos de barrio	1	1	2
COSTA	1	0	1
VILLA HAYES	4	0	4
ALONSO	4	0	0

DEPARTAMENTO/DISTRITO BARRIO	CONFIRMADO	PROBABLE	TOTAL
ALTO PARAGUAY	3	0	3
PUERTO CASADO	2	0	2
SAN MIGUEL	2	0	2
FUERTE OLIMPO	1	0	1
SAN MIGUEL	1	0	1
AMAMBAY	3	0	3
BELLA VISTA	2	0	2
INMACULADA CONCEPCIÓN	2	0	2
CAPITAN BADO	1	0	1
CHACO'I	1	0	1
CORDILLERA	4	0	4
PIRIBEBUY	2	0	2
SAN BLAS	1	0	1
PRESIDENTE FRANCO	1	0	1
ARROYOS Y ESTEROS	2	0	2
TAKUARINDY	1	0	1
GENERAL DIAZ	1	0	1
MISIONES	1	0	1
AYOLAS	1	0	1
MIL VIVIENDAS	1	0	1
PARAGUARI	0	1	1
PARAGUARI	0	1	1
SAN BLAS	0	1	1
ITAPUA	1	1	2
ITAPUA POTY	0	1	1
SAN BUENAVENTURA	0	1	1
ENCARNACION	1	0	1
SAGRADA FAMILIA	1	0	1
TOTAL GENERAL	120	39	159

ASUNCIÓN. NOTIFICACIONES DE DENGUE – (SE 03, 04 y 05/2025)

ASUNCIÓN	CONFIRMADO	PROBABL SOSPECHOS		TOTAL
		E	O	
SANTISIMA TRINIDAD	2	0	38	40
OBrero INTENDENTE B. GUGGIARI	1	0	30	31
SAJONIA	0	0	31	31
LOMA PYTA	5	0	24	29
ZEBALLOS CUE	3	0	26	29
TABLADA NUEVA	2	0	17	19
SAN VICENTE	3	1	14	18
SAN PABLO	1	0	17	18
BOTANICO	0	0	16	16
RICARDO BRUGADA	0	0	16	16
BELLA VISTA	1	0	14	15
CIUDAD NUEVA	0	0	14	14
ROBERTO L. PETIT	0	0	14	14
JARA	2	0	11	13
REPUBLICANO	1	0	11	12
HIPODROMO	0	0	10	10
SANTA ANA	0	0	9	9
PINOZA	0	0	9	9
TACUMBU	0	0	7	7
VISTA ALEGRE	1	0	6	7
VIRGEN DE FATIMA	0	0	6	6
SANTA ROSA	0	0	6	6
SAN ROQUE	0	0	6	6
NAZARETH	0	0	6	6
JUKYTY	0	0	6	6
RECOLETA	0	0	6	6
ITA ENRAMADA	0	1	4	5
MBOCAYATY	1	0	4	5
VILLA MORRA	1	0	4	5
GENERAL BERNARDINO				
CABALLERO	0	1	4	5
LUIS ALBERTO DE HERRERA	1	0	4	5
BANCO SAN MIGUEL	0	0	5	5
DE LA RESIDENTA	0	0	5	5
SAN BLAS	0	1	3	4
LOS LAURELES	1	0	3	4
LA ENCARNACION	1	0	3	4
OTROS BARRIOS Y SD	5	1	82	88
TOTAL	32	5	491	528

ASUNCIÓN Vigilancia de Dengue SE 03, 04 y 05 Año 2025



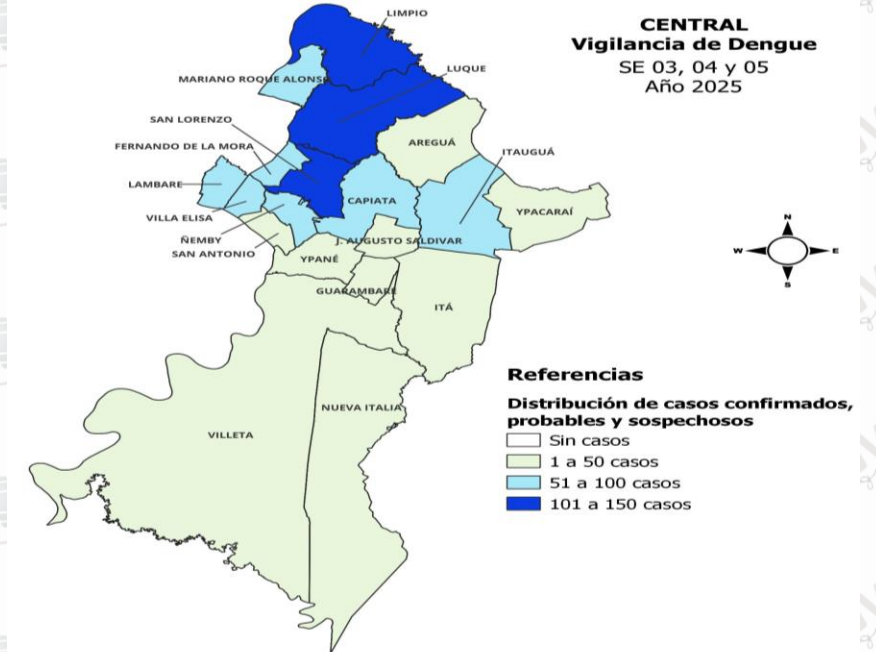
22 barrios con casos confirmados/probables de dengue.

CENTRAL. NOTIFICACIONES DE DENGUE- (SE 03, 04 y 05/2025)

CENTRAL	CONFIRMADO	PROBABLE	SOSPECHOSO	TOTAL	INCIDENCIA
SAN LORENZO	1	0	135	136	52
LIMPIO	7	0	97	104	59
LUQUE	1	0	102	103	34
CAPIATA	1	2	80	83	32
LAMBARE	1	4	74	79	40
ITAUGUA	2	0	74	76	60
VILLA ELISA	9	3	59	71	81
FERNANDO DE LA MORA	0	1	67	68	35
MARIANO ROQUE ALONSO	6	3	58	67	58
ÑEMBY	1	1	56	58	35
YPANE	0	0	47	47	69
AREGUA	1	0	38	39	45
ITA	0	0	32	32	36
SAN ANTONIO	0	0	26	26	33
VILLETA	0	0	23	23	49
J AUGUSTO SALDIVAR	0	0	11	11	19
YPACARAI	0	0	6	6	20
GUARAMBARE	0	0	6	6	13
NUEVA ITALIA	0	0	4	4	29
TOTAL	30	14	995	1.039	43

11 distritos de 19, cuentan con casos confirmados/probables de dengue (58%).

Los distritos con más de 100 notificaciones en las últimas tres semanas son **San Lorenzo, Limpio y Lambaré**.



Distritos que registran aumentos en la SE 5 con datos parciales:

Areguá (B° Caacupemí, Isla Valle, Conavi Tajy Poty, Asent. Caacupemí 2, Valle Puku)

Capiatá (B° Pindolo)

Fernando de la Mora (B° Ita Ka'aguy, Laguna Sati)

Ypané (B° 29 de agosto, Asent. Thompson, Del Pilar, Paso de Oro, San Francisco)

Itauguá (B° Aldama Cañada, Virgen del Rosario, Conavi Mbocayaty 2, Guadalupe, Mbocayaty del Sur)

CENTRAL. DISTRITOS Y BARRIOS, NOTIFICACIONES DE DENGUE (SE 03, 04 y 05/2025)



MINISTERIO DE
SALUD PÚBLICA Y
BIENESTAR SOCIAL
PARAGUAY



SAN LORENZO

BARRIOS	NOTIF.
REDUCTO	23
BARCEQUILLO	16
LAURELTY	9
SAN JUAN - CALLEI	5
LUCERITO	5
VILLA INDUSTRIAL	4
SAN ANTONIO - CIUDAD	4
TAYAZUAPE	3
VIRGEN DE LOS REMEDIOS	3
MITA-I - NUEVA AURORA	3
CAPILLA DEL MONTE	3
SAN BLAS	3
SANTA MARIA	3
SAN ISIDRO	3
OTROS BARRIOS Y SD	49
TOTAL	136

LAMBARÉ

BARRIOS	NOTIF.
SAN ISIDRO	9
KENNEDY	8
SANTA ROSA I	7
PUERTO PABLA	5
SANTO DOMINGO	4
SANTA LUCIA	4
SAN ROQUE G DE SANTACRUZ	3
VALLE YVATE	3
MBACHIO II	3
PALOMAR	3
VALLE APU'A I	3
CUATRO MOJONES	3
VILLA CERRO CORA	3
OTROS BARRIOS Y SD	21
TOTAL	79

LUQUE

BARRIOS	NOTIF.
CUARTO BARRIO	11
MACA-I	9
MORA CUE	9
LAURELTY	7
LOMA MERLO	6
ISLA BOGADO	5
MARAMBURE	5
ITAPUAMI 2	5
TARUMANDY	3
TERCER BARRIO	3
ASENT NUEVA ASUNCION	3
COSTA SOSA	3
OTROS BARRIOS Y SD	34
TOTAL	103

CAPIATÁ

BARRIOS	NOTIF.
KENNEDY	7
SAN JORGE	5
VIRGEN DEL PILAR	5
LAURELTY	4
SAN MIGUEL	4
CERRITO	4
SANTA RITA	3
ROJAS CAÑADA	3
YATAITY	3
OTROS BARRIOS Y SD	45
TOTAL	83

LIMPIO

BARRIOS	NOTIF.
RINCON DEL PEÑON 15 DE AGOSTO	12
COLONIA JUAN DE SALAZAR	10
MONTAÑA ALTA 8 DE DICIEMBRE	5
RINCON DEL PEÑON SAN SALVADOR	2
PIQUETE CUE CENTRO	4
RINCON DEL PEÑON LOS CISNES	1
CENTRO SAN PEDRO	4
VILLA MADRID	4
ASENTAMIENTO AURORA	1
PASO CORREO	3
RINCON DEL PEÑON NUEVA ASUNCION	3
ASENT. NUEVA ESPERANZA ISLA AVEIRO	2
ASENT.15 DE AGOSTO RINCON DEL PEÑON	3
MBAYUE FILADELFIA	3
SALADO	3
CENTRO SAN JOSE	3
AGUAPEY	3
OTROS	38
TOTAL	104

ITAUGUÁ

BARRIOS	NOTIF.
CONAVI MBOCAYATY I	2
YBYRATY	10
ITAGUA GUAZU	2
MBOIY SAN ROQUE SUB-URBANO	5
VALLE CARE	5
GUAZU VIRA	5
VIRGEN DEL ROSARIO	4
CAÑADITA	4
ALDAMA CAÑADA	4
MBOCAYATY DEL SUR	3
OTROS BARRIOS Y SD	36
TOTAL	76

CENTRAL. DISTRITOS Y BARRIOS, NOTIFICACIONES DE DENGUE (SE 02, 03 y 04/2025)

VILLA ELISA

BARRIOS	NOTIF.
MBOKAJATY	10
PICADA	10
29 DE SETIEMBRE	9
8 DE DICIEMBRE	7
CENTRO	6
SAN JOSE	6
VILLA BONITA	4
YPATI	4
TRES BOCAS	4
OTROS BARRIOS Y SD	8
TOTAL	71

AREGUÁ

BARRIOS	NOTIF.
ASENT. CAACUPEMI 1	7
CAACUPEMI 1	6
COSTA FLEITAS	3
ISLA VALLE	3
LAS MERCEDES	2
PINDOLO	2
SAN ROQUE	4
VALLE PUKU	3
OTROS BARRIOS	9
TOTAL	39

FDO. DE LA MORA

BARRIOS	NOTIF.
SAN JUAN	10
CENTRAL	9
PITIAUTUTA	7
ITA KA'AGUY	7
KOKUE GUASU	7
BERNARDINO CABALLERO	4
TRES BOCAS	3
ESTANZUELA	3
OTROS BARRIOS Y SD	18
TOTAL	68

ÑEMBY

BARRIOS	NOTIF.
CAAGUASU	11
PA'I ÑU	6
RINCON	5
SALINAS	5
CAÑADITA	5
CENTRO	5
VISTA ALEGRE	3
3 DE MAYO	3
MBOKAJATY	3
OTROS BARRIOS Y SD	12
TOTAL	58

MARIANO ROQUE ALONSO

BARRIOS	NOTIF.
CENTRAL	17
KA'AGUY KUPE	8
SAN JORGE	5
AREKAYA	1
SAN RAMÓN	2
SAN BLAS	4
CAACUPEMI	3
DEFENSORES DEL CHACO	3
OTROS BARRIOS Y SD	25
TOTAL	67

YPANÉ

BARRIOS	NOTIF.
PASO DE ORO	9
SAN MIGUEL	4
VIRGEN DE FATIMA	3
COLONIA THOMPSON	3
OTROS BARRIOS Y SD	28
TOTAL	47

REGIONES CON AUMENTO DE NOTIFICACIONES DE DENGUE (SE 03, 04 y 05/2025)

ITAPÚA

ENCARNACIÓN	NOTIF
SAN PEDRO	18
SAGRADA FAMILIA	5
KA'AGUY RORY	5
SANTA MARIA SANTILLAN	5
CHAIPE	2
PACU KUA	4
SAN ROQUE GONZALEZ	3
QUITERIA	2
SAN ISIDRO	5
SAN ANTONIO	2
SANTO DOMINGO	3
OTROS BARRIOS Y SD	22
TOTAL	76
CAMBYRETÁ	NOTIF
ARROYO PORÁ SUB-URBANO	11
SAN BLAS INDEPENDENCIA	2
CAMPICHUELO	2
SANTA LIBRADA	3
OTROS BARRIOS Y SD	24
TOTAL	42

CORDILLERA

CAACUPÉ	NOTIF
LOMA	5
CABAÑAS	6
ALMADA	3
ALEGRE	2
AZCURRA	2
OTROS BARRIOS Y SD	17
TOTAL	35

ÑEEMBUCÚ

PILAR	NOTIF
OBRERO	6
SAN VICENTE	5
YTORORÓ	7
SAN LORENZO	4
CRUCECITA	5
JUAN PABLO II	3
GENERAL DIAZ	2
COLINAS DE PILAR	4
8 DE DICIEMBRE	3
LOMA CLAVEL	2
SAN MIGUEL	4
SAN JOSÉ	2
SAN FRANCISCO	1
SAN ANTONIO	3
OTROS BARRIOS Y SD	17
TOTAL	68

GUAIRÁ

VILLARRICA	NOTIF
POTRERO BAEZ	1
RINCON	3
LOMAS VALENTINAS	2
TUYUTIMI	2
YVAROTY	2
14 DE MAYO	1
OTROS BARRIOS	7
TOTAL	18

AMAMBAY

BELLA VISTA	NOTIF
INMACULADA CONCEPCIÓN	17
APA	1
CENTRO	1
SAN ANTONIO	2
SAN ROQUE	1
SARGENTO DURÉ	2
OBRERO	4
TOTAL	28

MISIONES

SANTA ROSA	NOTIF
CRISTO REY	2
SAN FRANCISCO	2
PABLO VI	1
SAN SOLANO	2
SAN RAFAEL	1
SANTA ELENA	1
VIRGEN DEL PILAR	1
SANTA TERESA	1
SAN ISIDRO	1
TOTAL	12

AYOLAS	NOTIF
SAN JOSE OBRERO	2
SAN JOSE MI	3
SANTA ROSA DE LIMA	2
SAN ANTONIO	1
KORATEI	1
MIL VIVIENDAS	5
KO'EJU	1
ASENT. ATINGUY	2
TOTAL	17

REGIONES CON AUMENTO DE NOTIFICACIONES DE DENGUE (SE 03, 04 y 05/2025)

ALTO PARAGUAY

FUERTE OLIMPO	NOTIF
DON BOSCO	4
SAN MIGUEL	3
SAN BLAS	2
MARÍA AUXILIADORA	1
TOTAL	10

BOQUERÓN

FILADELFIA	NOTIF
CENTRO	11
LA AMISTAD	3
FLORIDA	2
LA PRIMAVERA	1
SD	2
TOTAL	19

CAAGUAZÚ

CORONEL OVIEDO	NOTIF
12 DE JUNIO	4
AZUCENA	2
MARISTAS I	2
KAYGUA KOKUE	1
CIUDAD NUEVA	1
SAN ISIDRO	1
CAPITAN ROA	1
CALLE GIMENEZ	1
ASENT. SANTA LUCIA	1
SD	3
ABUELITA	1
ESPINILLO	1
TOTAL	19

Brotos de dengue

Programa de Enfermedades Vectoriales Dirección de Vigilancia de Enfermedades Transmisibles

Situación Epidemiológica SE 05/2025

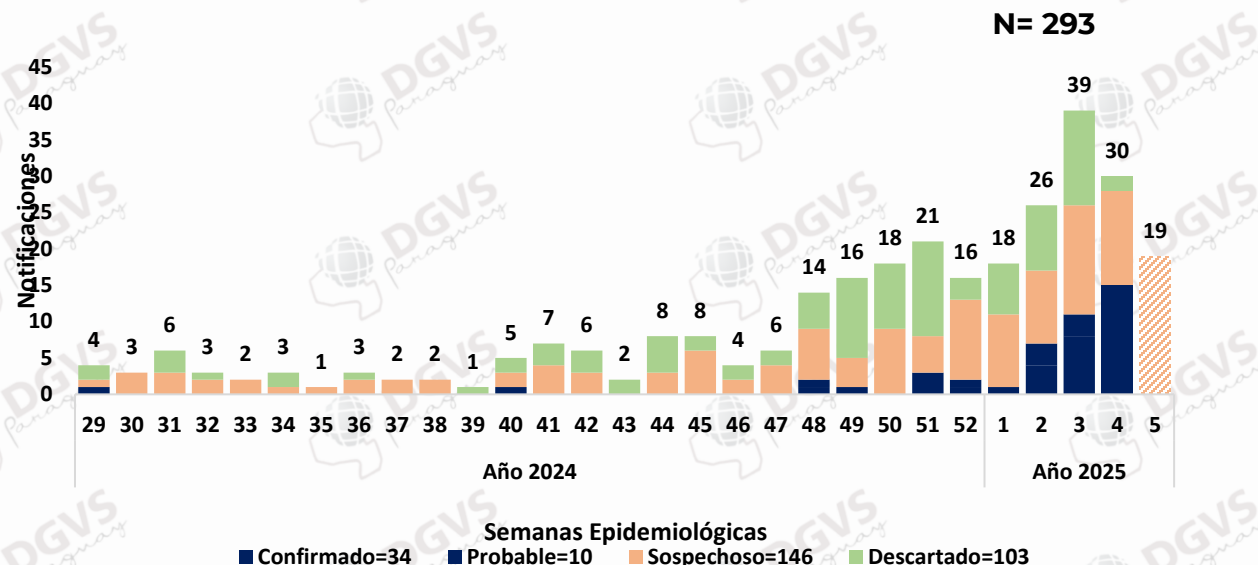
SITUACIÓN EPIDEMIOLÓGICA EN CONTEXTO DE BROTE DE DENGUE PRESIDENTE HAYES – BENJAMIN ACEVAL. SE 29/2024 A 05/2025



PARAGUAI
TESÁI HA TEKÓ
PORÁVE
MOTENONDEHA



NOTIFICACIONES EN BENJAMÍN ACEVAL. SE 29/2024 A SE 05/2025)



DATOS ACUMULADOS

Desde la SE 29/2024 a la SE 05/2025 se reportan 293 notificaciones, de los cuales, **44 corresponden a casos de dengue (15%)**, 103 casos se descartaron (35%) y 146 son sospechas (50%).

El serotipo identificado es **DENV-1**.

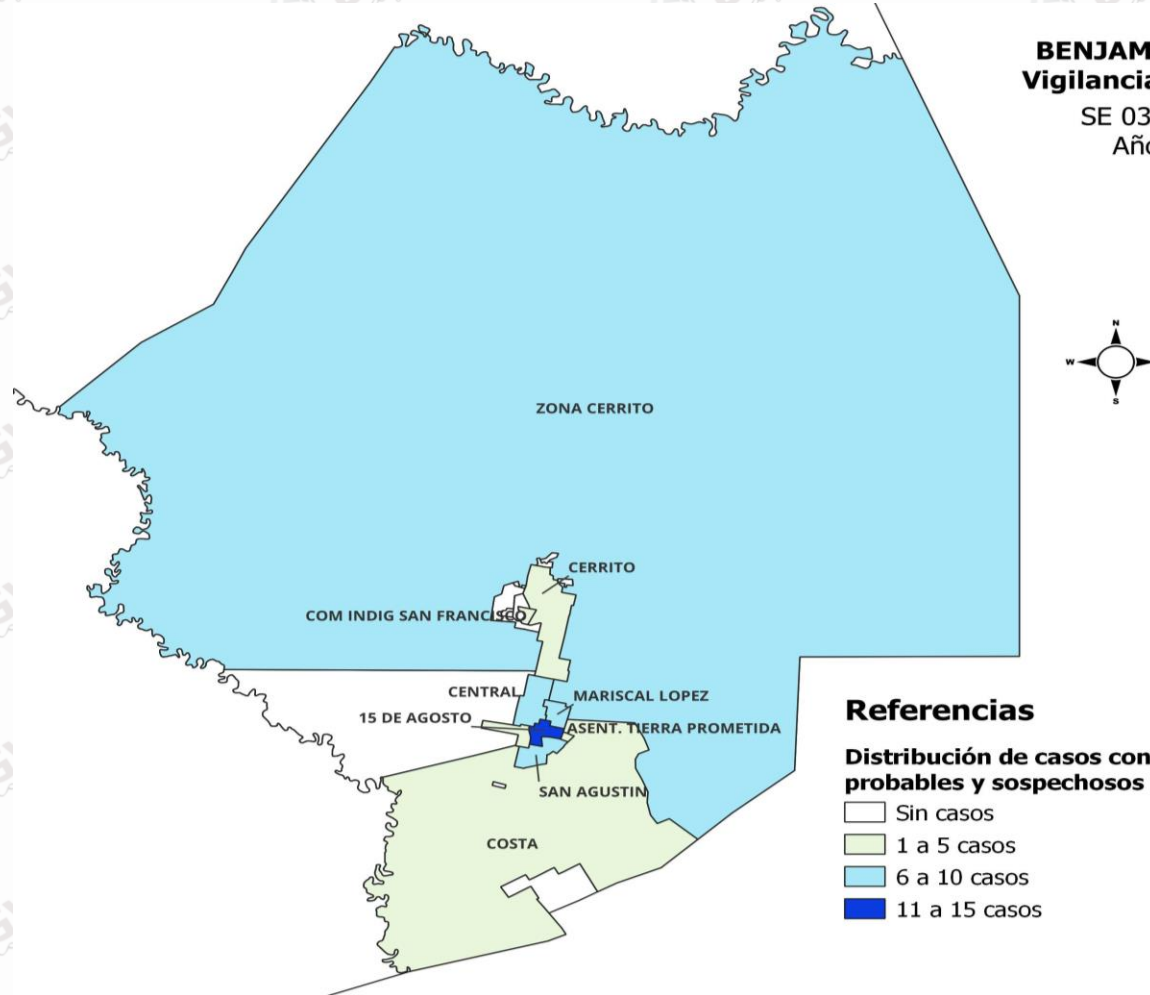
La TIA es de 82 casos/ 10.000 habitantes – población 23.075 habitantes

BENJAMIN ACEVAL. Últimas tres semanas (SE 03, 04 y 05/2025)

PUERTO CASADO - LA VICTORIA	CONF	PROB	SOSP	TOTAL
15 DE AGOSTO	8	2	5	15
ASENT TIERRA PROMETIDA	0	0	1	1
CENTRAL	3	0	7	10
CERRITO SUB-URBANO	1	1	2	4
COM INDIG SAN FRANCISCO DE ASIS	0	0	4	4
COSTA	1	0	3	4
MARISCAL LOPEZ	2	0	8	10
PASITO	0	0	2	2
SAN AGUSTIN	3	0	3	6
ZONA CERRITO	3	0	3	6
(en blanco)	1	1	9	11
TOTAL	22	4	47	73

Confirmados y probables

- Se registran 26 casos de DENV.
- **Positividad 59%** (método molecular).
- El 65% de los casos son del **sexo femenino**.
- La franja etaria mas afectada es la de **20 a 39 años** con el 35%.
- **Hospitalizados:** 2 casos confirmados en las últimas semanas (11 y 17 años). B° 15 de agosto y Mariscal López. (IPS Regional)
- Se detecta la circulación de **DENV-1**.
- 7 Localidades registran casos



BENJAMIN ACEVAL
Vigilancia de Dengue
SE 03, 04 y 05
Año 2025

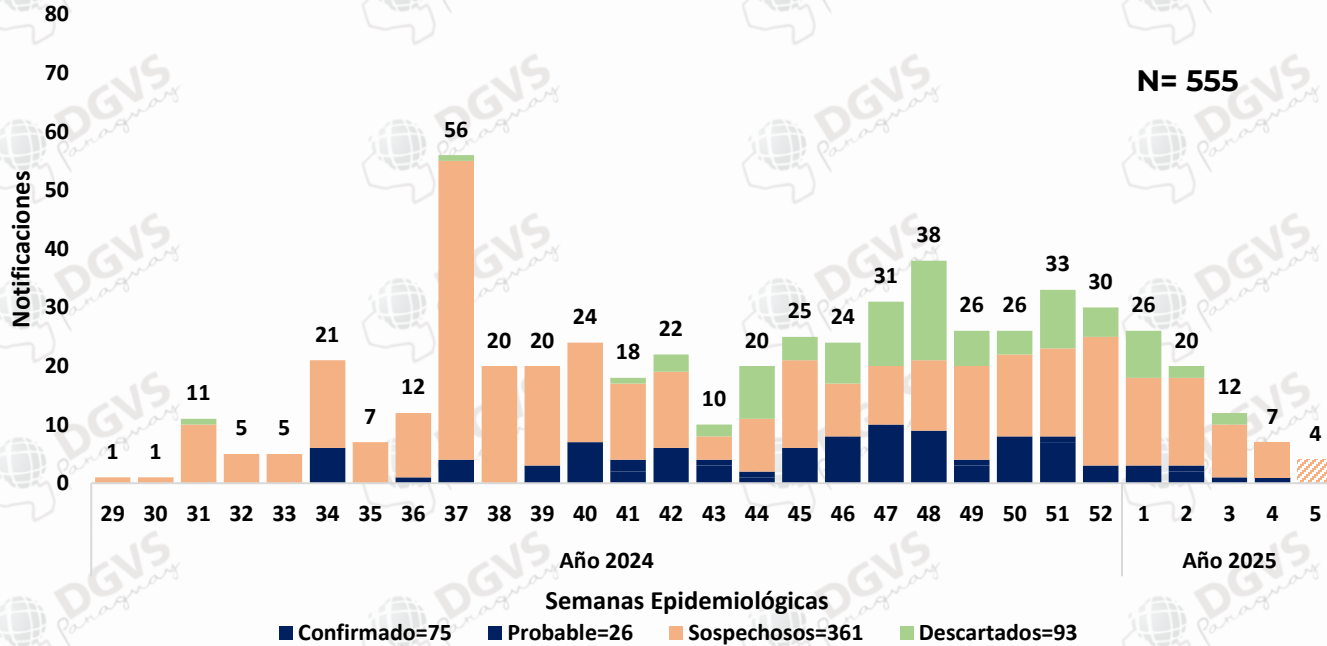
Referencias

Distribución de casos confirmados, probables y sospechosos

- Sin casos
- 1 a 5 casos
- 6 a 10 casos
- 11 a 15 casos

SITUACIÓN EPIDEMIOLÓGICA EN CONTEXTO DE BROTE DE DENGUE ALTO PARAGUAY - PUERTO CASADO. SE 29/2024 A 05/2025

NOTIFICACIONES EN ALTO PARAGUAY-PUERTO CASADO. SE 29/2024 A SE 05/2025)



Desde la SE 29/2024 a la SE 05/2025 se reportan 555 notificaciones, de los cuales, **101 corresponden a casos de dengue (19%)**, 93 casos se descartaron (17%) y 361 son sospechas (65%).

El serotipo identificado predominantemente es **DENV-2**.

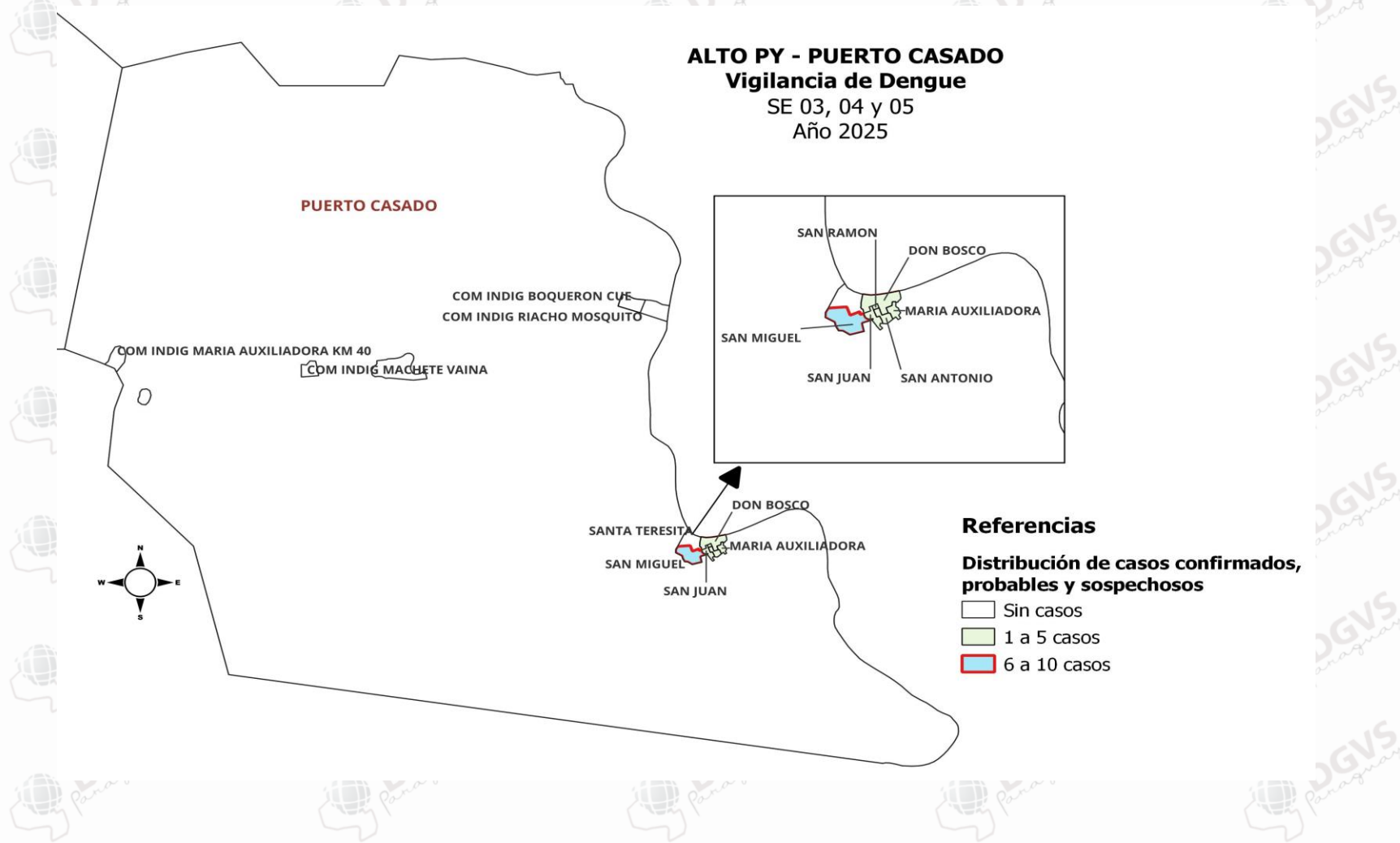
La TIA es de 60 casos/1.000 habitantes – población 7.743 habitantes

PUERTO CASADO. Últimas tres semanas (SE 03, 04 y 05/2025)

PUERTO CASADO – LA VICTORIA	CONF	PROB	SOSP	TOTAL
SAN MIGUEL	2	0	7	9
SAN JUAN	0	0	3	3
(en blanco)	0	0	2	2
DON BOSCO	0	0	2	2
COM INDIG LIVIO FARIÑA	0	0	2	2
SAN RAMON	0	0	1	1
MARIA AUXILIADORA	0	0	1	1
SAN ANTONIO	0	0	1	1
TOTAL	2	0	19	21

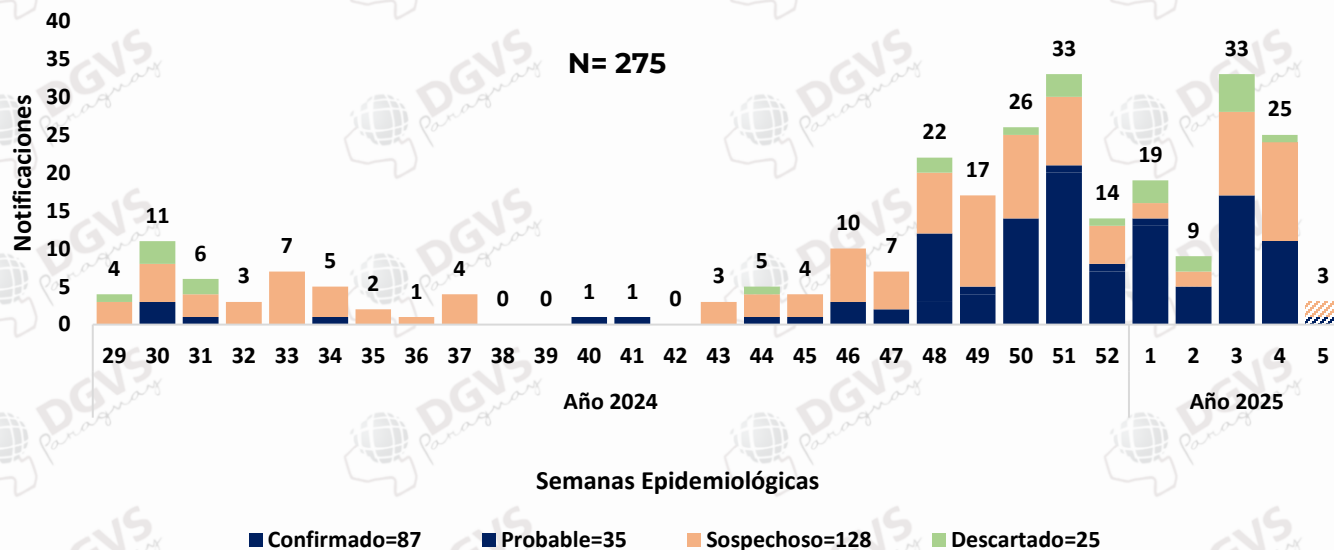
Confirmados y probables

- Se registran 2 casos confirmados.
- **Positividad: 50%** (método molecular).
- Los 2 casos son del **sexo masculino**.
- Las franjas etarias corresponden a **5 a 14 años (1)** y **60 y más años (1)**.
- No se registran hospitalizados en las últimas semanas.
- Se detecta la circulación de **DENV-2**
- 1 Localidad con casos.



SITUACIÓN EPIDEMIOLÓGICA EN CONTEXTO DE BROTE DE DENGUE CONCEPCIÓN - SAN LÁZARO. SE 29/2024 A 05/2025

NOTIFICACIONES EN CONCEPCIÓN-SAN LÁZARO. SE 29/2024 A 05/2025



Desde la SE 29/2024 a la SE 05/2025 se reportan 275 notificaciones, de los cuales, **122 corresponden a casos de dengue (45%)**, 25 casos se descartaron (9%) y 128 son sospechas (47%).

El serotipo identificado predominantemente es **DENV-2**.

La TIA es de 198 casos/ 10.000 habitantes – población 12.599 habitantes

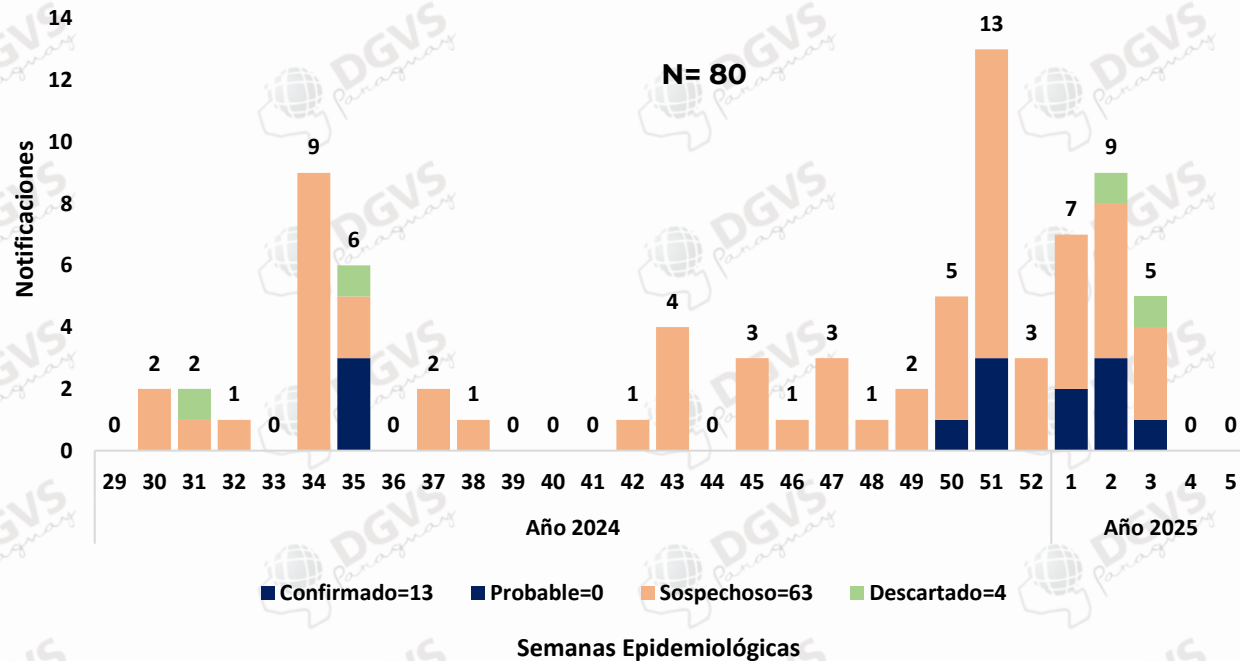
SAN LÁZARO. (SE 03, 04 y 05/2025)

BARRIOS DE SAN LAZARO	CONF	PROB	SOSP	TOTA L
SANTO DOMINGO	4	2	4	10
SD	1	0	7	8
VALLEMI VIRGEN DE FATIMA	2	1	4	7
VALLEMI SAN JOSE	1	1	3	5
VALLEMI SANTA TERESITA	3	2	0	5
VALLEMI SAN MARTIN	1	2	0	3
VALLEMI SAN CARLOS	1	0	2	3
TRES CERROS	1	0	1	2
VALLEMI CAACUPEMI	1	0	1	2
SAN ANTONIO	1	0	1	2
CERRO MORADO	1	0	1	2
VIRGEN DEL CARMEN	1	0	0	1
DON BOSCO	0	0	1	1
VALLEMI SAN JUAN	1	0	0	1
SANTA ELENA	1	0	0	1
VALLEMI SAN ANTONIO	0	0	1	1
VALLEMI SAN BLAS	0	1	0	1
TOTAL	20	9	26	55

- Se identifican casos de **DENV-2** (B° Cerro Morado, Santa Elena, Vallemí San José, Vallemí San Martín, Santa Teresita, Virgen de Fátima, Virgen del Carmen) **y DENV-1** (B° Vallemí San Carlos, Vallemí San Juan).
- Positividad: 77%** (método molecular)
- 48% casos, 43% sospechas y 10% descartados.
- El 59% (17/29) de los casos corresponden al sexo masculino.
- El grupo etario más afectado es el de 40 a 49 años con 29%.
- No se registraron hospitalizados en las últimas 3 SE.

SITUACIÓN EPIDEMIOLÓGICA EN CONTEXTO DE BROTE DE DENGUE CONCEPCIÓN - SAN CARLOS DEL APA

NOTIFICACIONES EN CONCEPCIÓN-SAN CARLOS DEL APA. SE SE 29/2024 A 05/2025



Desde la SE 29/2024 a la SE 05/2025 se reportan 80 notificaciones, de los cuales, **13 corresponden a casos de dengue (16%)**, 4 casos se descartaron (5%) y 63 son sospechas (79%).

El serotipo identificado es **DENV-2**

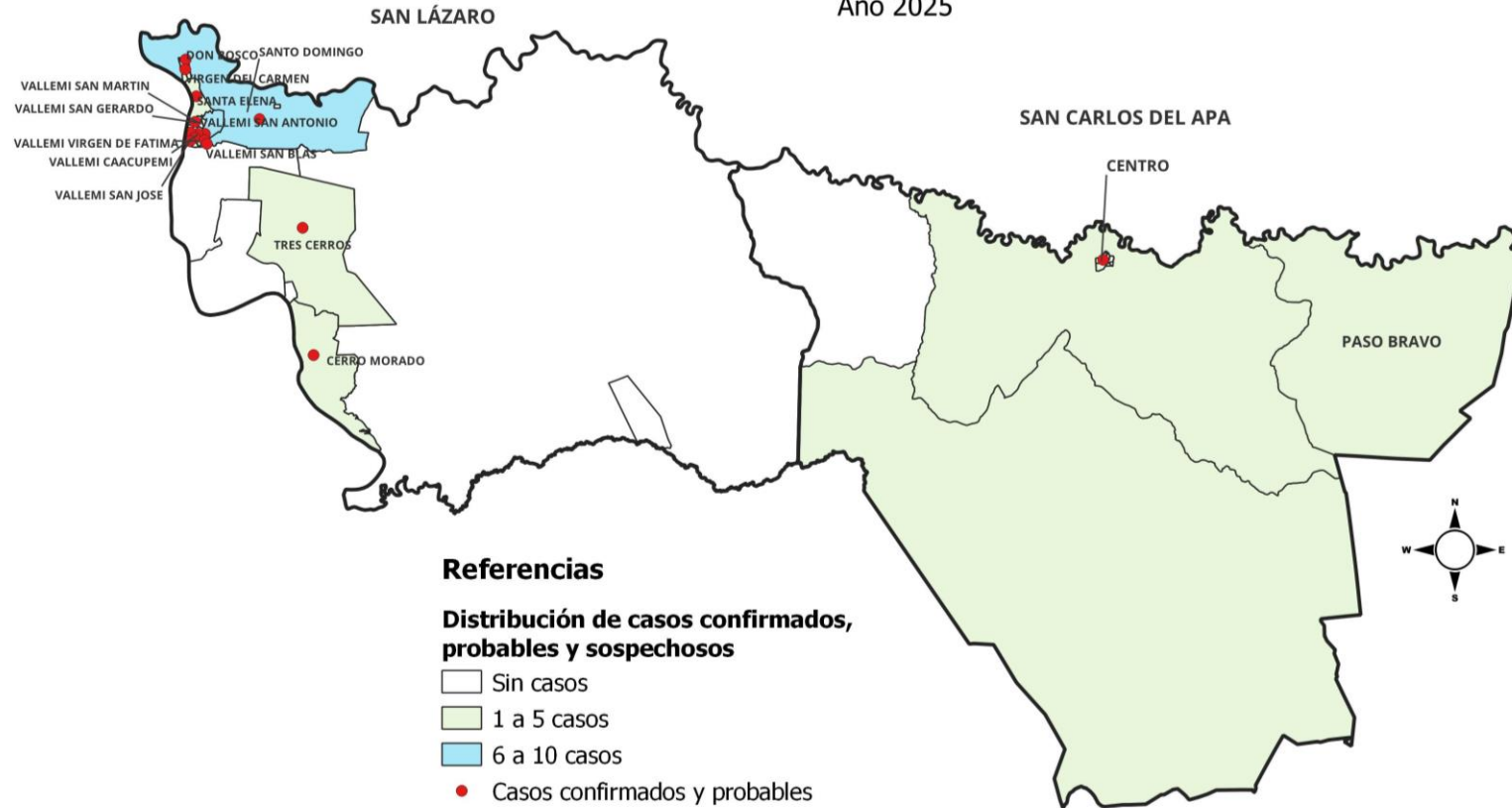
La TIA es de 10 casos/ 100 habitantes – población 761 habitantes

SAN CARLOS DEL APA. (SE 03, 04 y 05/2025)

BARRIOS DE SAN CARLOS	CONFIRMADO	PROBABLE	SOSPECHOSO	TOTAL
CENTRO	1	0	0	0
SD	0	0	2	3
PASO BRAVO	0	0	1	1
TOTAL	1	0	3	4

- Se registra 1 caso confirmado.
- El caso corresponde al sexo femenino, al grupo de 5 a 14 años.
- No se registraron hospitalizados en las últimas 3 SE.
- No se identifican serotipos.

CONCEPCIÓN
Vigilancia de Dengue
SE 03, 04 y 05
Año 2025



CHIKUNGUNYA

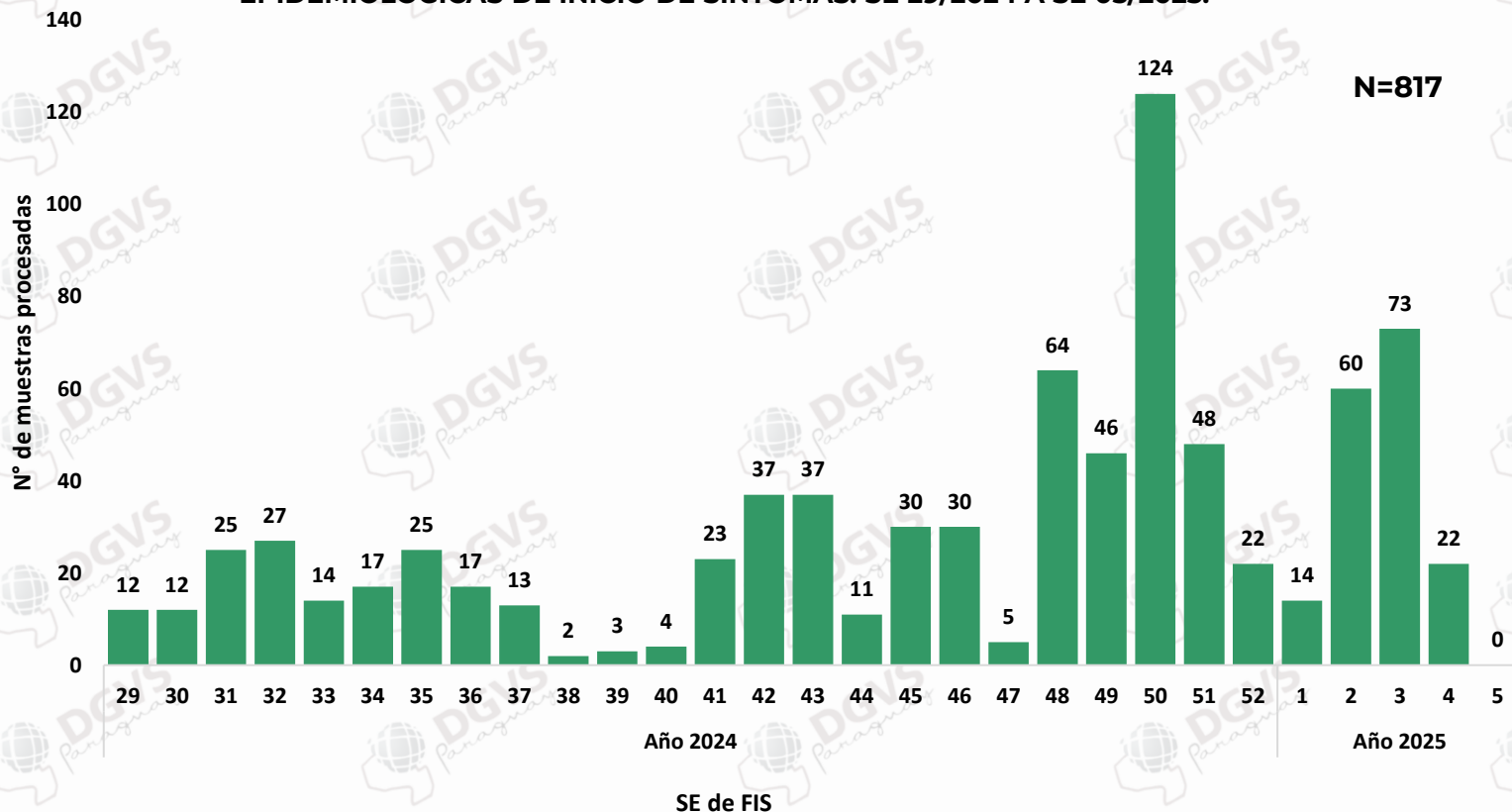
- En las últimas 3 SE, no se han registrado casos confirmados ni probables.

ZIKA

- No se registran casos confirmados ni probables en el presente periodo.

VIGILANCIA DEL VIRUS OROPOUCHE. SE 29/2024 A 05/2025.

CANTIDAD DE MUESTRAS PROCESADAS PARA DETECCIÓN DE OROPOUCHE SEGÚN SEMANAS EPIDEMIOLÓGICAS DE INICIO DE SÍNTOMAS. SE 29/2024 A SE 05/2025.



CANTIDAD DE MUESTRAS PROCESADAS PARA DETECCIÓN DE OROPOUCHE SEGÚN DEPARTAMENTO. SE 29/2024 A SE 05/2025.

DEPARTAMENTO	Nº MUESTRAS PROCESADAS	%
CENTRAL	442	54%
ASUNCION	117	14%
CORDILLERA	52	6%
ALTO PARANA	35	4%
ÑEEMBUCU	33	4%
PARAGUARI	32	4%
PTE. HAYES	26	3%
BOQUERON	25	3%
AMAMBAY	14	2%
ALTO PARAGUAY	12	1%
CAAGUAZU	8	1%
CAAZAPA	6	1%
GUAIRA	5	1%
SAN PEDRO	5	1%
CANINDEYU	3	0%
ITAPUA	1	0%
CONCEPCION	1	0%
TOTAL	817	100%

- Se han procesado 817 muestras para Oropouche, todas con resultado de RT-PCR negativo.
- La mayor cantidad de muestras se procesó en la SE 50.
- El 54% (442/817) corresponde a Central.

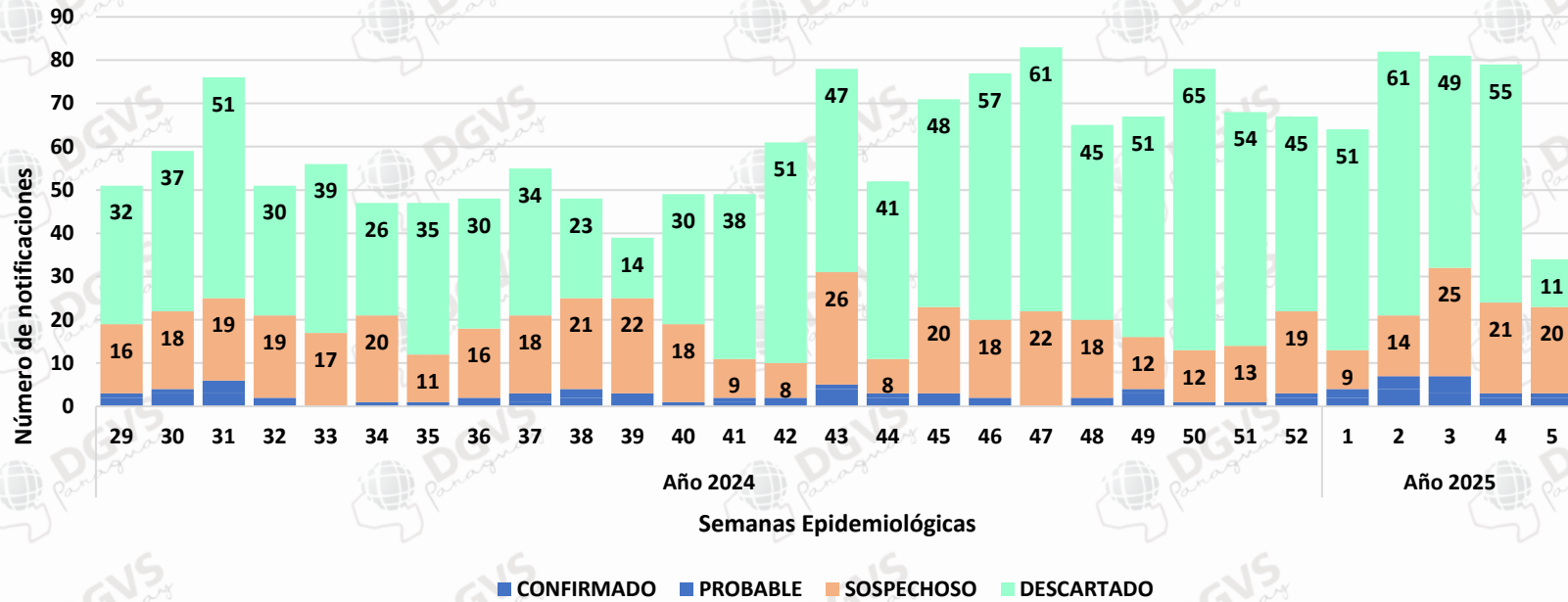
Vigilancia de hospitalizados.

Programa de Enfermedades Vectoriales Dirección de Vigilancia de Enfermedades Transmisibles

Situación Epidemiológica SE 05/2025

Dengue. Hospitalizados según clasificación. Confirmados, Probables y Sospechosos.

SE 29 2024 a la SE 05*/2025. Paraguay.



Los casos confirmados y probables provienen de:

Lugar de Residencia	Total
CENTRAL	25
ASUNCION	21
ALTO PARAGUAY	11
CONCEPCION	7
PTE. HAYES	5
CAAZAPA	3
PARAGUARI	2
CAAGUAZU	2
GUAIRA	2
MISIONES	1
AMAMBAY	1
SAN PEDRO	1
ITAPUA	1

Hospitalizados Notificados: 1782

El 5% de los pacientes (82/1.782) hospitalizados desde la SE 29 a la SE 05*/2025 cuentan con diagnóstico laboratorial de dengue: 50 casos confirmados y 32 casos probables.

Clasificación	Nº	%
CONFIRMADO	50	3
PROBABLE	32	2
SOSPECHOSO	489	27
DESCARTADO	1211	68
Total	1.782	100

60% corresponden al sexo femenino
15% son **pacientes pediátricos (12)**
35% corresponden al grupo de 20 a 39 años
El 4% (3/82) ingresaron a UCI

Vigilancia de la Mortalidad

Dirección de Vigilancia y Respuesta a Emergencias en Salud

Observación: las semanas están distribuidas según la fecha de defunción de cada caso notificado. Los cierres son retrospectivos y se distribuyen según las fechas de cierres. No se incluyen los casos probables.

Situación Epidemiológica SE 05/2025

Fallecidos Dengue - Datos desde la SE 29 - 2024 a la SE 5* - 2025

TOTAL
NOTIFICADOS

251

DESCARTADOS
96.8%

243

EN ESTUDIO
2,7%

7

CONFIRMADOS
0.4%

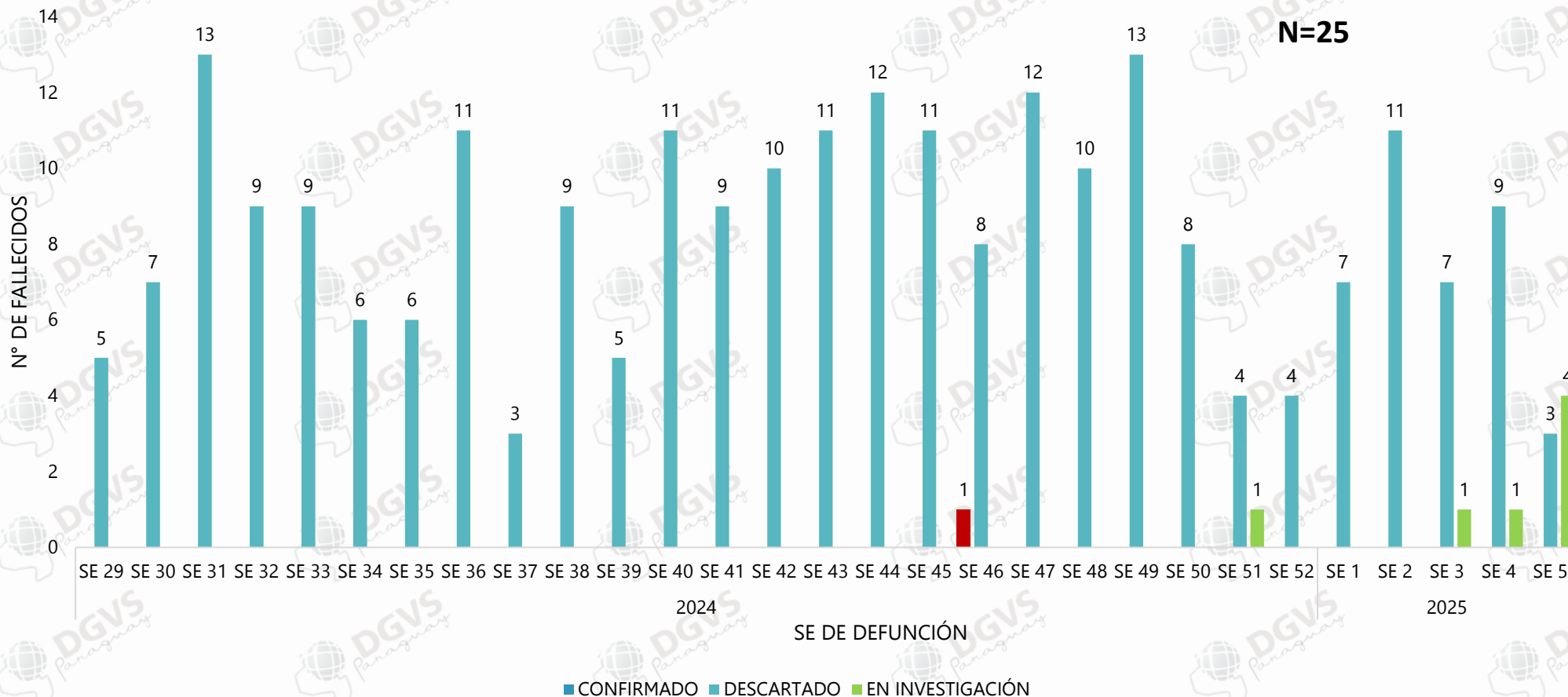
1

Se agregan además 7 casos de fallecidos de causa NO CONCLUYENTE (3 %)

Los datos presentados se analizan en base a la fecha de defunción y son sujetos a modificación de acuerdo a la dinámica de los cierres de caso.

Resumen fallecidos Dengue

CURVA DE NOTIFICACIONES DE FALLECIDOS CON FICHA DE DENGUE, SEGUN SEMANA DE DEFUNCIÓN, DESDE LA SE 29 - 2024 A LA SE 5*- 2025, PARAGUAY



AÑO	N FALLECIDOS CONFIRMADOS
2023	16
2024	133
Total general	149

Material elaborado por equipos técnicos de:



Dirección de Vigilancia de Enfermedades Transmisibles
DGVS - MSPBS



DIRECCIÓN DE VIGILANCIA Y RESPUESTA A
EMERGENCIAS EN SALUD PÚBLICA



Programa Nacional de
Enfermedades Vectoriales



VIGILANCIA DE LA MORTALIDAD



DIRECCIÓN DEL
CENTRO NACIONAL
DE INFORMACIÓN
EPIDEMIOLÓGICA Y
VIGILANCIA DE
LA SALUD
DGVS - MSPBS