

Sala de Situación

Arbovirosis

Dengue, Chikungunya y Zika

Año 2025

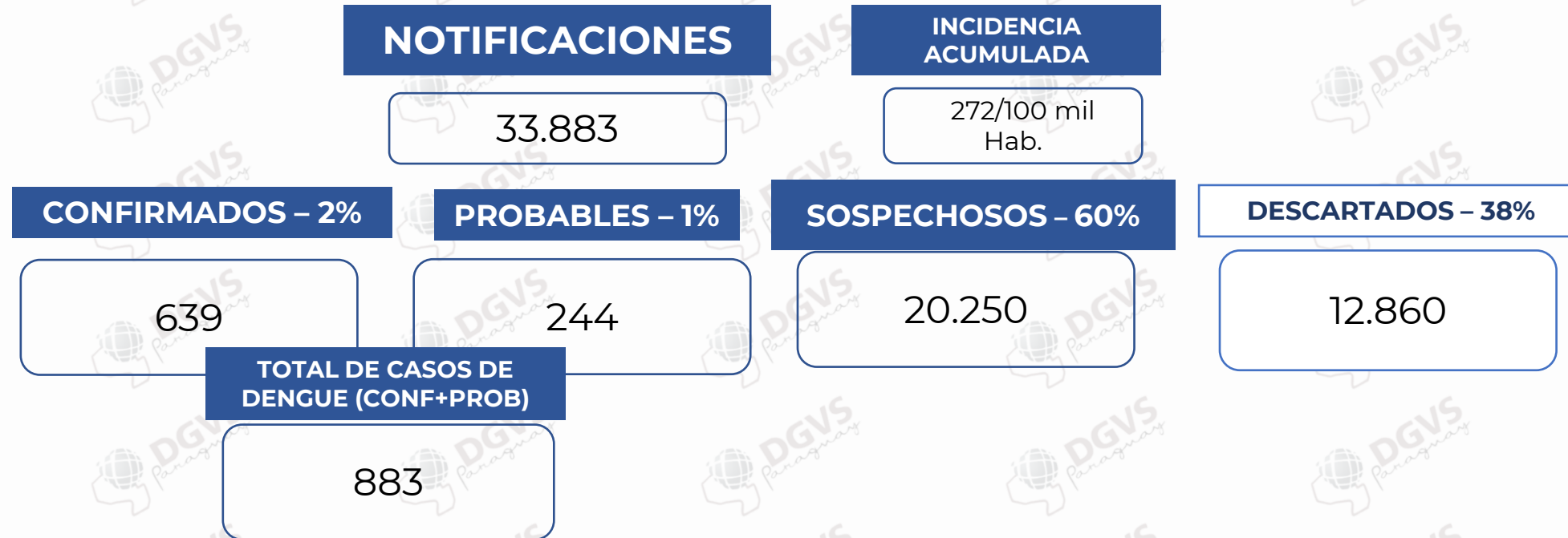
Datos actualizados a SE 07 (15 de febrero)

Fecha de publicación: 21 de Febrero del 2025

**DENGUE – PERIODO EPIDEMIOLÓGICO
2024/2025
SE 29/2024 a SE 07/2025**

DENGUE - DATOS ACUMULADOS A NIVEL PAÍS

PERIODO EPIDEMIOLÓGICO 2024/2025 - (SE 29/2024 a SE 07/2025)

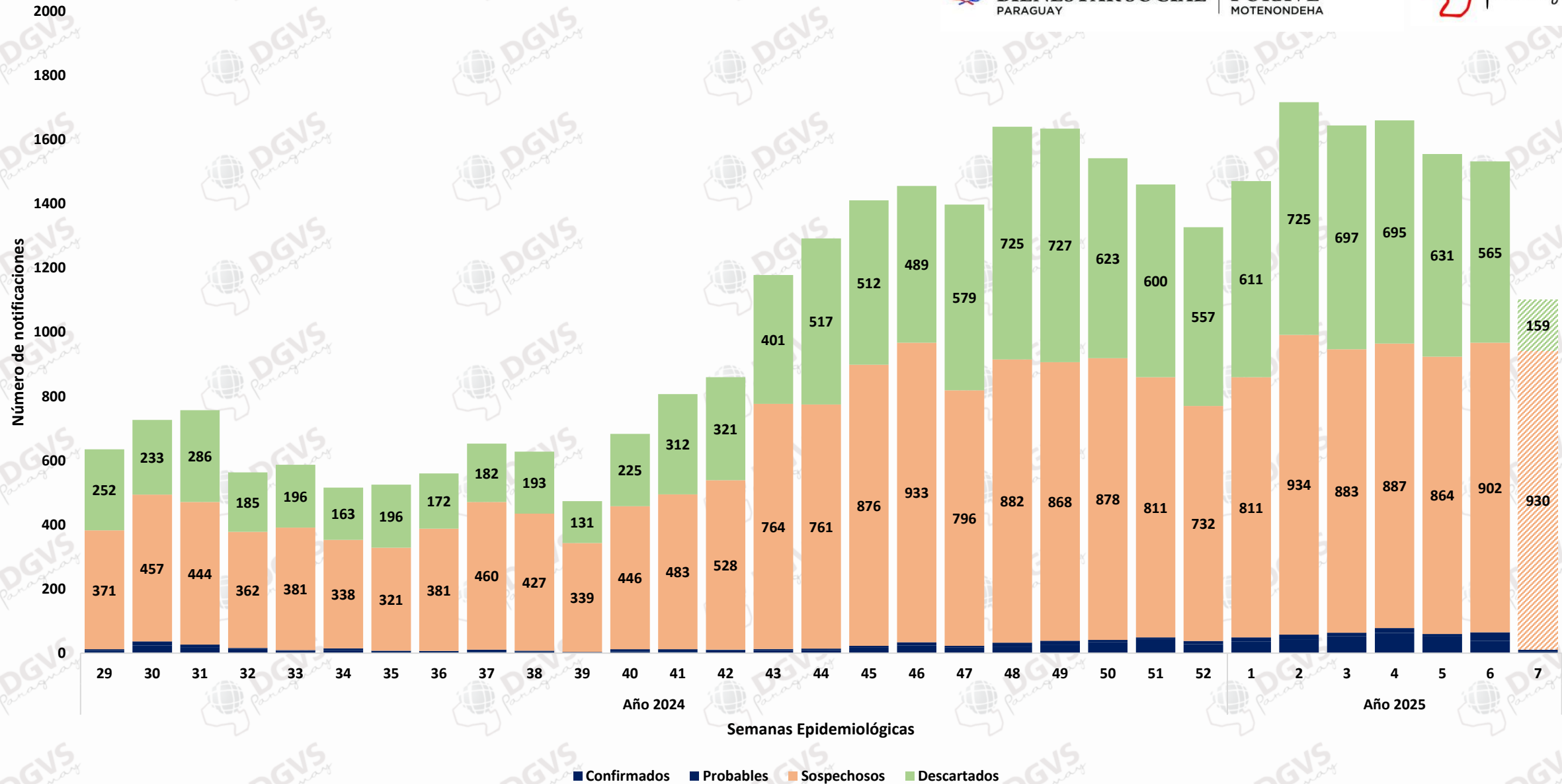


*Clasificación clínica del dengue según gravedad - N= 21.133



*Incluyen casos sospechosos, probables y confirmados

DENGUE - NOTIFICACIONES A NIVEL PAÍS – SE 29/2024 A SE 07/2025



DENGUE - VARIACIÓN PORCENTUAL DE NOTIFICACIONES (CONFIRMADOS + PROBABLES + SOSPECHAS), SEGÚN DEPARTAMENTO.

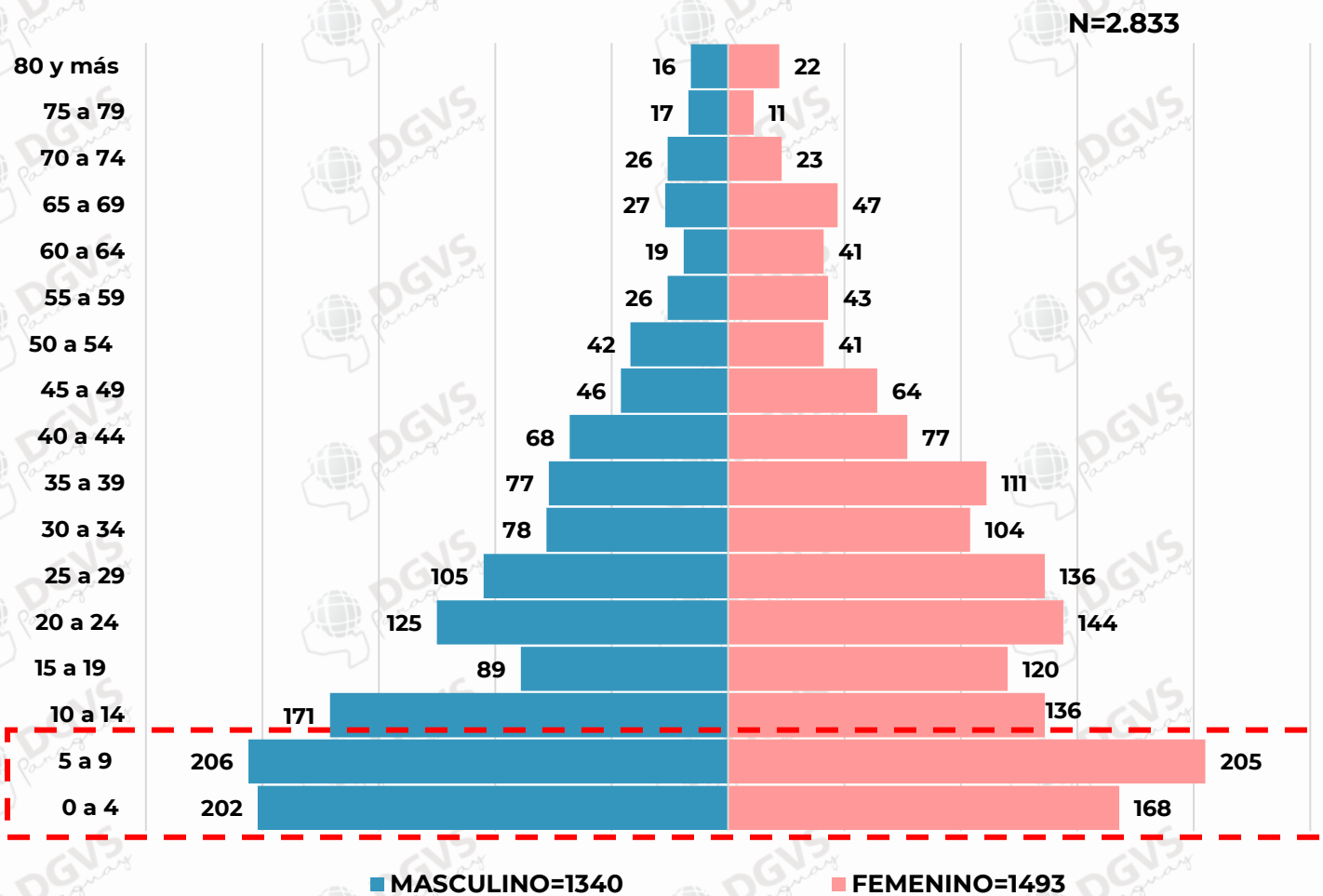
DEPARTAMENTOS	SE 05	SE 06	%PORCENTUAL
CENTRAL	302	342	13%
ASUNCION	134	141	5%
ITAPUA	99	77	-22%
PTE. HAYES	50	82	64%
CORDILLERA	37	43	16%
SAN PEDRO	51	25	-51%
ALTO PARANA	36	39	8%
PARAGUARI	46	29	-37%
CONCEPCION	32	29	-9%
GUAIRA	18	28	56%
CAAGUAZU	27	19	-30%
ÑEEMBUCU	18	26	44%
CANINDEYU	21	22	5%
ALTO PARAGUAY	17	16	-5%
MISIONES	14	18	29%
AMAMBAY	10	11	10%
BOQUERON	8	10	25%
CAAZAPA	4	10	150%
TOTAL	924	967	5%

Incremento del 5% en las notificaciones

DENGUE. PIRÁMIDE DE SEXO Y EDAD – SE 5 A SE 07/2025

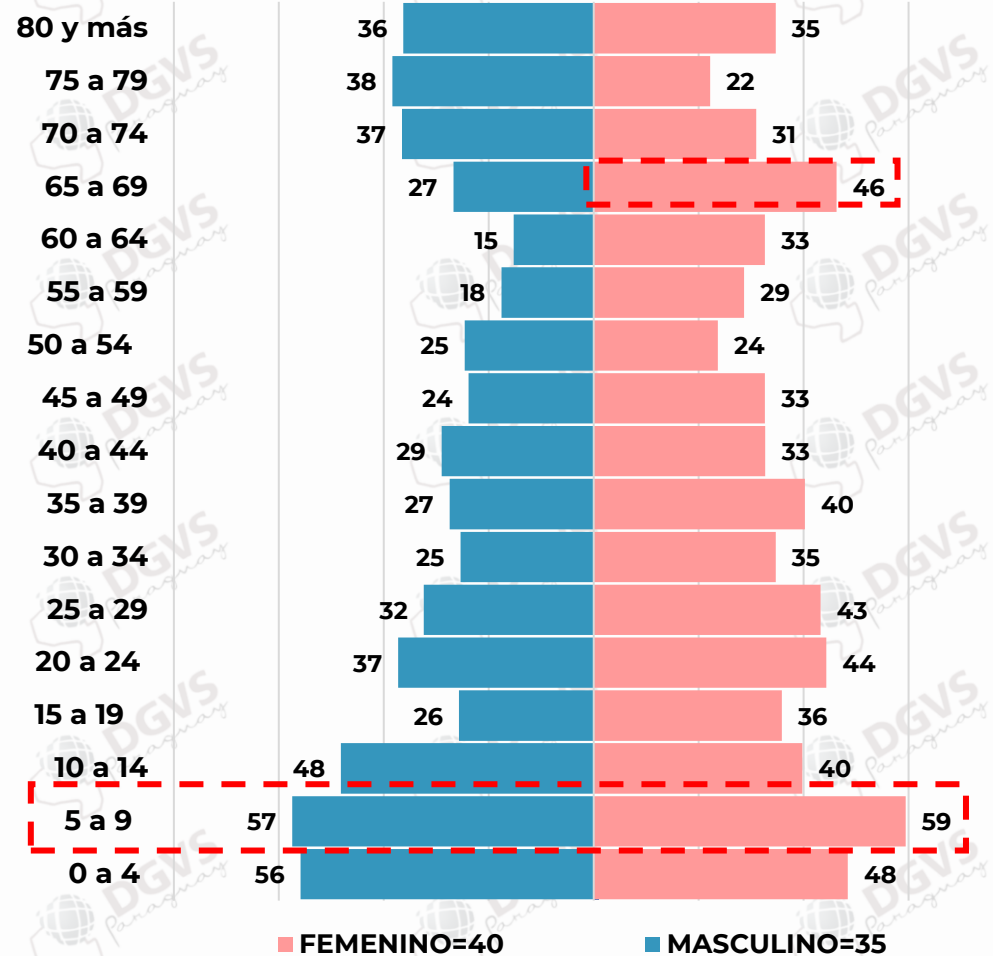
Incluyen casos probables y confirmados.

Casos de dengue según grupos de edad. SE 05 a SE 07/2025.



53% corresponde al sexo femenino
Con el 14% se encuentran los grupos etarios de 10 a 14 años, 12% de 4 a 9 años, seguido del 25 a 29 años con el 10%.

Incidencia de Casos de Dengue según grupo de edad.
SE 05 a SE 07/2025.



TIA por 100.000 habitantes

DENGUE – ÚLTIMAS TRES SEMANAS (SE 05, 06 y 07/2025)

CIERRE DE CASOS	SE 05	SE 06	SE 07	ÚLTIMAS 3 SE	%
CONFIRMADOS	52	38	6	96	2%
PROBABLES	8	27	6	41	1%
SOSPECHOSOS	864	902	930	2696	64%
DESCARTADOS	631	565	159	1355	32%
NOTIFICACIONES	1555	1532	1101	4188	100%

Promedio de **944** notificaciones por semana (sin descartados)

137 casos de **DENV** en las últimas 3 SE (96 confirmados + 41 probables).

Incidencia de 37 casos/100.000 habitantes.

Regiones con aumento de notificaciones:

- Presidente Hayes
- Ñeembucú
- Misiones
- Canindeyú
- Cordillera
- Boquerón
- Amambay
- Caazapá
- Guairá
- Alto Paraná
- Central
- Asunción

* Clasificación clínica del dengue según gravedad - N=2.833

DENGUE SIN SIGNOS DE ALARMA/DSSA

2.711(95,7%)

DENGUE CON SIGNOS DE ALARMA/DSCA

116 (4,1%)

DENGUE GRAVE/DG

6(0,2%)

*Incluyen casos sospechosos, probables y confirmados

DENGUE – ÚLTIMAS TRES SEMANAS (SE 05, 06 y 07/2025)

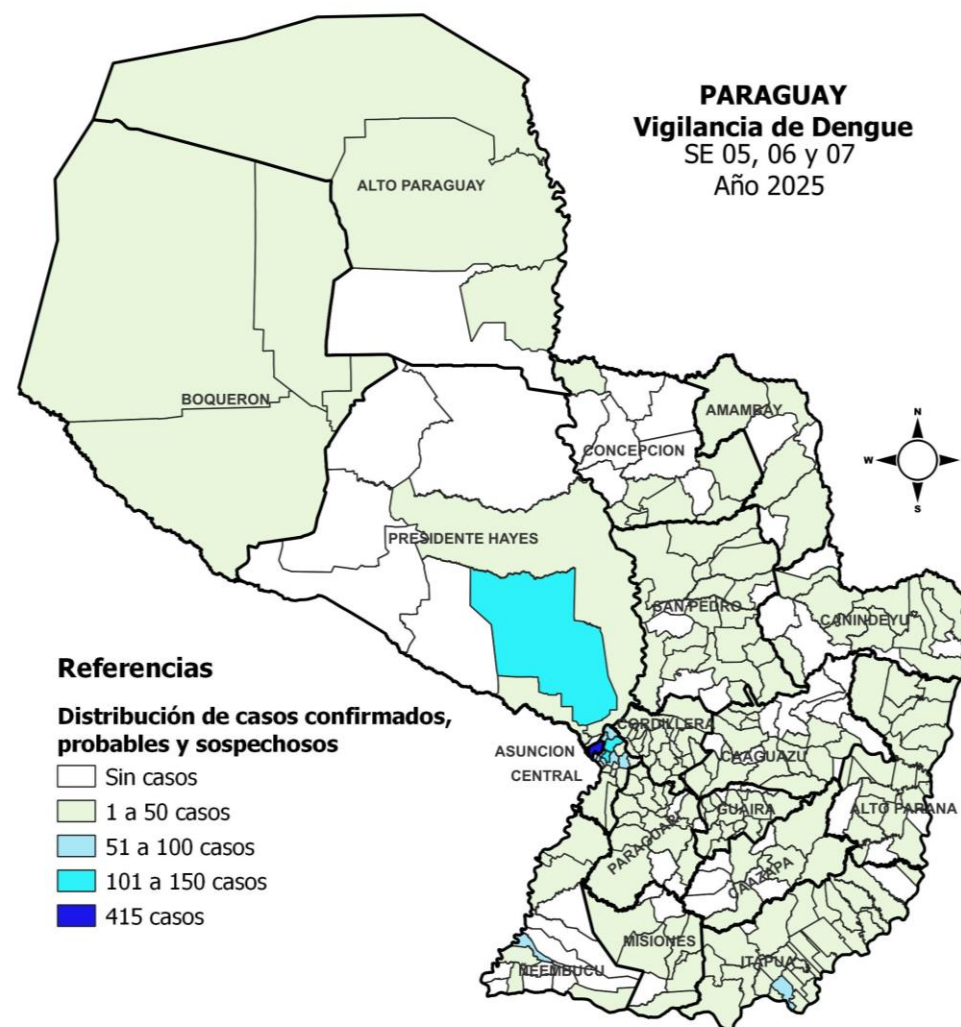
NOTIFICACIONES POR DEPARTAMENTO (confirmados + probables + sospechosos)

DEPARTAMENTOS	CONFIRMADO	PROBABLE	SOSPECHOSO	TOTAL
CENTRAL	31	8	944	983
ASUNCION	25	2	388	415
ITAPUA	1	1	239	241
PTE. HAYES	22	16	135	173
ALTO PARANA	0	0	121	121
PARAGUARI	0	1	114	115
CORDILLERA	1	0	109	110
SAN PEDRO	1	1	104	106
GUAIRA	1	0	82	83
CONCEPCION	4	6	69	79
CANINDEYU	0	0	78	78
ÑEEMBUKU	0	1	76	77
CAAGUAZU	0	0	73	73
AMAMBAY	6	0	45	51
MISIONES	0	0	47	47
ALTO PARAGUAY	4	5	31	40
BOQUERON	0	0	23	23
CAAZAPA	0	0	18	18
TOTAL	96	41	2.696	2.833

12/18 de las Regiones registran casos de DEN (67%)

El 64% de las notificaciones se concentra en los departamentos Central, Asunción, Itapúa y Presidente Hayes.

El **81%** de las notificaciones ingresaron mediante el **Sistema HIS**.



DENGUE - ÚLTIMAS TRES SEMANAS (SE 05, 06 y 07/2025)

CASOS CONFIRMADOS Y PROBABLES POR DEPARTAMENTO, DISTRITO Y BARRIO

DEPARTAMENTO/DISTRITO BARRIO	CONF	PROB	TOTAL
ASUNCIÓN	25	3	28
LOMA PYTÁ	7	0	7
SAN VICENTE	2	2	4
ZEBALLOS CUÉ	3	0	3
OBRERO INTENDENTE B. GÜGGIARI	2	0	2
LA ENCARNACIÓN	2	0	2
JARA	1	1	2
TABLADA NUEVA	2	0	2
SANTA ROSA	1	0	1
SANTÍSIMA TRINIDAD	1	0	1
SAN ROQUE	1	0	1
(en blanco)	1	0	1
BELLA VISTA	1	0	1
SANTA LIBRADA	1	0	1

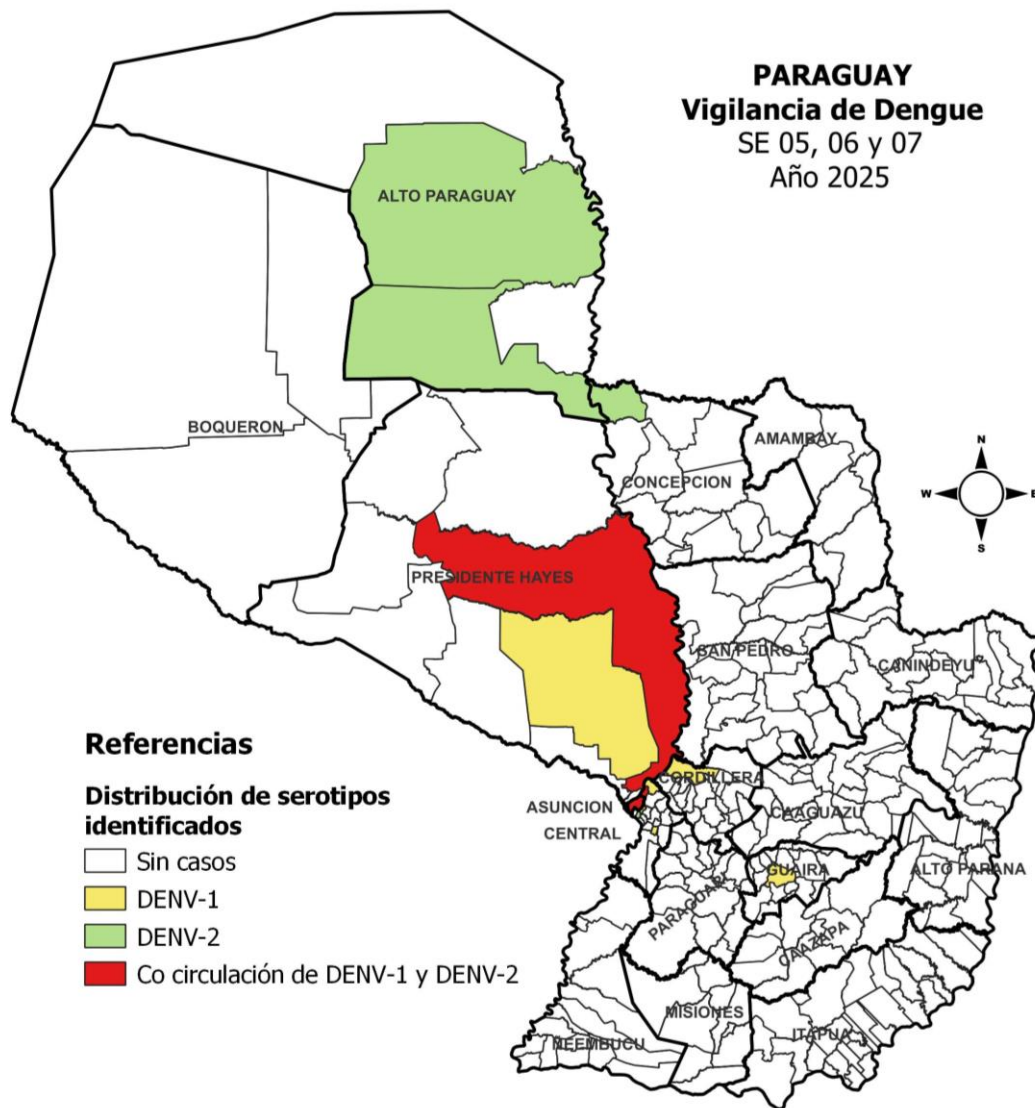


PARAGUÁI
TESÁI HA TEKO
PORÁVE
MOTENONDEHA



DEPARTAMENTO/DISTRITO BARRIO	CONF	PROB	TOTAL
CENTRAL	31	7	38
VILLA ELISA	8	2	10
PICADA	2	1	3
YPATI	2	0	2
MBOKAJATY	2	0	2
(en blanco)	1	0	1
SAN JOSE	0	1	1
ROSEDAL	1	0	1
SAN LORENZO	5	2	7
TAYAZUAPE	2	0	2
REDUCTO	1	0	1
SAN ISIDRO	1	0	1
LAGUNA GRANDE	0	1	1
FATIMA	0	1	1
LAURELTY	1	0	1
MARIANO ROQUE ALONSO	7	0	7
AREKAJÁ	2	0	2
LA CONCORDIA MONSEÑOR BOGARIN	1	0	1
KA'AGUY KUPÉ	1	0	1
CAACUPEMI	1	0	1
SAN RAMÓN	1	0	1
CENTRAL	1	0	1
ÑEMBY	3	1	4
CAAGUASÚ	1	1	2
RINCÓN	1	0	1
CAÑADITA	1	0	1
LIMPIO	2	1	3
ASENT. SAN AGUSTIN MBAYUÉ	1	0	1
RINCÓN DEL PEÑÓN SAN SALVADOR	1	0	1
ASENT.15 DE AGOSTO RINCON DEL PEÑÓN	0	1	1
LAMBARÉ	1	1	2
PALOMAR	0	1	1
MBACHIO II	1	0	1
YPACARAI	1	0	1
CERRO GUY VÍA FÉRREA	1	0	1
ITAUGUA	1	0	1
YBYRATY	1	0	1
GUARAMBARE	1	0	1
ALEGRE	1	0	1
FERNANDO DE LA MORA	1	0	1
VILLA OFELIA	1	0	1
ITA	1	0	1
MARIA AUXILIADORA SUB-URBANO	1	0	1

SEROTIPOS DE DENGUE- ÚLTIMAS TRES SEMANAS (SE 05, 06 y 07/2025)



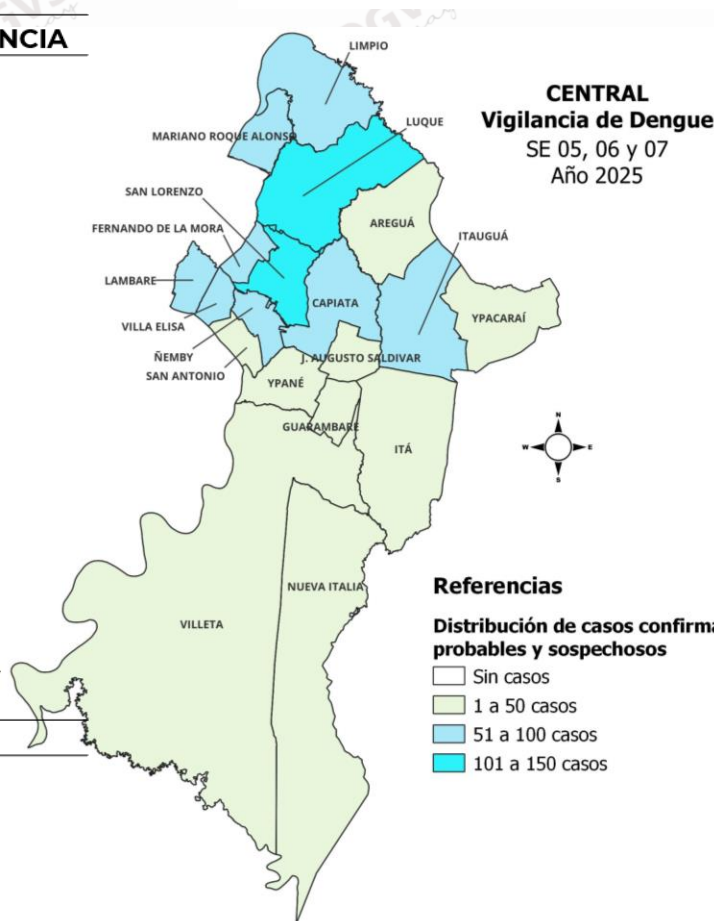
REGIONES	DISTRITOS	DENV-1	DENV-2
PTE. HAYES	BENJAMIN ACEVAL		
	VILLA HAYES		
ASUNCION	ASUNCIÓN		
	VILLA ELISA		
CENTRAL	MARIANO ROQUE ALONSO		
	LIMPIO		
	FERNANDO DE LA MORA		
	GUARAMBARE		
ALTO PARAGUAY	PUERTO CASADO - LA VICTORIA		
	FUERTE OLIMPO		
CORDILLERA	ARROYOS Y ESTEROS		
GUAIRA	VILLARRICA		

CENTRAL. NOTIFICACIONES DE DENGUE- (SE 05, 06, 07/2025)

CENTRAL	CONFIRMADO	PROBABLE	SOSPECHOSO	TOTAL	INCIDENCIA
LUQUE	0	0	142	142	47
SAN LORENZO	5	2	123	130	49
LAMBARE	1	1	83	85	43
CAPIATA	0	0	79	79	30
LIMPIO	2	1	73	76	43
ITAUGUA	1	0	62	63	50
ÑEMBY	3	1	54	58	35
FERNANDO DE LA MORA	1	0	57	58	30
MARIANO R. ALONSO	7	0	50	57	49
VILLA ELISA	8	2	41	51	58
YPANE	0	0	42	42	62
AREGUA	0	0	42	42	49
ITA	1	0	36	37	41
SAN ANTONIO	0	0	19	19	24
J AUGUSTO SALDIVAR	0	0	14	14	24
VILLETA	0	0	11	11	24
YPACARAI	1	0	7	8	26
NUEVA ITALIA	0	0	6	6	44
GUARAMBARE	1	0	3	4	8
TOTAL	31	7	944	982	41

11 distritos de 19, cuentan con casos confirmados/probables de dengue (58%).

Los distritos con más de 100 notificaciones en las últimas tres semanas son **San Lorenzo y Luque**.



DISTRITOS EN AUMENTO:

Capiatá (B° Toledo Cañada, Asent. Caacupemí, 30 de Agosto, Yataity)

Itá (B° 30 de Agosto, Las Piedras)

Ypané (B° 29 de agosto, Asent. 14 de mayo, Virgen del Carmen)

Itaugua (B° Aldama Cañada, 6 de enero, Arrua'i, Guadalupe, Guayaibi-ty, Guazú Virá, La Colina, Asent. Mbocayaty del Norte, Conavi, Villa Karé, San Cayetano, Potrerito)

Luque (B° Asent. Tarumandy 1, Caacupe, Caacupemí, San Miguel, Cañada San Rafael, San Ramón, Com Indig Anguja'i, Yangusu, Itapuami 2, Mora Cue)

Mariano Roque Alonso (B° Corumba Cue, Defensores del Chaco, Ma. Auxiliadora, Rosa Mística, San Blas, San Luis, San Ramón)

Nueva Italia (B° San Francisco)

Ñemby (B° Achucarro, Cañadita, Ma. Auxiliadora, Mbocayaty, Pa'i Ñu, San Jorge, San Roque, Villa Bonita)

San Antonio (B° San Francisco)

Villa Elisa (B° 29 de setiembre, Asent. 3 de junio, Santa Rosa 1, Ypati)

CENTRAL. DISTRITOS Y BARRIOS, NOTIFICACIONES DE DENGUE (SE 05, 06 y 07/2025)

SAN LORENZO

BARRIOS	NOTIF.
BARCEQUILLO	20
REDUCTO	20
TAYAZUAPE	12
SAN JUAN - CALLEI	7
LAURELTY	6
SAN MIGUEL	4
SAN ISIDRO	3
FATIMA	3
VIRGEN DE LOS REMEDIOS	3
RINCON	3
SAN BLAS	3
VIRGEN DEL ROSARIO	2
SANTA MARIA	2
SAN PEDRO - ÑU PORA	2
SAGRADA FAMILIA	2
LUCERITO	2
SAN LUIS	2
OTROS BARRIOS Y SD	34
TOTAL	130

LAMBARÉ

BARRIOS	NOTIF.
SANTA ROSA I	9
SAN ISIDRO	8
VALLE APU'A I	7
PUERTO PABLA	7
CAÑADA SAN MIGUEL	6
PALOMAR	4
SANTO DOMINGO	4
SAN ROQUE GONZALEZ DE SANTACRUZ	4
KENNEDY	4
SAN RAFAEL	4
OTROS BARRIOS Y SD	28
TOTAL	85

LUQUE

BARRIOS	NOTIF.
MORA CUE	12
MACA-I	12
CUARTO BARRIO	11
ISLA BOGADO	10
CAÑADA SAN RAFAEL	9
LAURELTY	8
TERCER BARRIO	7
MARAMBURE	7
CAMPO GRANDE	5
ITAPUAMI 2	5
LOMA MERLO	4
ASENT ITAPUAMI	4
OTROS BARRIOS Y SD	48
TOTAL	142

CAPIATÁ

BARRIOS	NOTIF.
ROJAS CAÑADA	7
ALDANA CAÑADA	5
LAURELTY	4
SANTO DOMINGO	4
CERRITO	4
YBYRARO	3
TOLEDO CAÑADA	3
SAN MIGUEL	3
KENNEDY	3
OTROS BARRIOS Y SD	43
TOTAL	79

LIMPIO

BARRIOS	NOTIF.
COLONIA JUAN DE SALAZAR	5
PIQUETE CUE CENTRO	5
RINCON DEL PEÑON SAN SALVADOR	4
SALADO	3
ASENT. SAN AGUSTIN MBAYUE	3
RINCON DEL PEÑON 15 DE AGOSTO	3
ISLA ARANDA	3
OTROS BARRIOS Y SD	50
TOTAL	76

ITAUGUÁ

BARRIOS	NOTIF.
YBYRATY	6
VALLE CARE	5
CAÑADITA	4
MBOIY SAN ROQUE SUB-URBANO	3
MBOCAYATY DEL SUR	3
POTRERITO	3
GUADALUPE	3
ITA GUAZU	3
OTROS BARRIOS Y SD	33
TOTAL	63

CENTRAL. DISTRITOS Y BARRIOS, NOTIFICACIONES DE DENGUE (SE 05, 06 y 07/2025)

VILLA ELISA

BARRIOS	NOTIF.
YPATI	7
PICADA	6
CENTRO	5
8 DE DICIEMBRE	5
MBOKAJATY	5
VILLA BONITA	4
29 DE SETIEMBRE	4
OTROS BARRIOS Y SD	15
TOTAL	51

FDO. DE LA MORA

BARRIOS	NOTIF.
CENTRAL	12
ITA KA'AGUY	11
PITIAUTUTA	9
KOKUE GUASU	7
SAN JUAN	4
DOMINGO SAVIO	4
OTROS BARRIOS Y SD	11
TOTAL	58

MARIANO ROQUE ALONSO

BARRIOS	NOTIF.
CENTRAL	16
SAN RAMON	4
KA'AGUY KUPE	4
AREKAJA	4
CAACUPEMI	3
SAN LUIS	3
SAN BLAS	3
LA CONCORDIA MONSEÑOR BOGARIN	3
REMANSO	3
OTROS BARRIOS Y SD	14
TOTAL	57

ÑEMBY

BARRIOS	NOTIF.
CAAGUASU	10
PA'I ÑU	9
CAÑADITA	7
SALINAS	4
MBOKAJATY	4
RINCON	4
OTROS BARRIOS Y SD	20
TOTAL	58

REGIONES CON AUMENTO DE NOTIFICACIONES DE DENGUE (SE 05, 06 y 07/2025)

CORDILLERA

ÑEEMBUCÚ

AMAMBAY

BOQUERÓN

GUAIRÁ

CAACUPÉ

PILAR

BELLA VISTA

FILADELFIA

VILLARRICA

BARRIOS	NOTIF.	BARRIOS	NOTIF.
LOMA	3	CRUCECITA	6
CABAÑAS	5	YTORORO	5
ALMADA	4	OBRERO	3
KENNEDY	2	SAN JOSE	4
SAN MIGUEL	4	COLINAS DEL PILAR	4
SAN FRANCISCO	1	LOMA CLAVEL	4
SAN BLAS	1	GRAL. DIAZ	4
OTROS BARRIOS	10	SAN VICENTE	3
TOTAL	30	JUAN PABLO II	1
		SAN ROQUE	3
		SAN ANTONIO	3
		8 DE DICIEMBRE	4
		SAN ALFONSO	3
		OTROS BARRIOS	13
		TOTAL	60

BARRIOS	NOTIF.
INMACULADA CONCEPCION	13
OBRERO	4
SAN ISIDRO	3
SARGENTO DURE	2
SAN ANTONIO	9
CENTRO	1
APA	2
CENTRO	1
TOTAL	29

BARRIOS	NOTIF.
CENTRO	7
COM INDIG YVOPEY RENDA	1
SD	2
TOTAL	10

BARRIOS	NOTIF.
SAN MIGUEL	5
SANTA LIBRADA	2
ESTACIÓN	1
CAROVENI	2
TUYUTIMI	4
OTROS	8
TOTAL	22

REGIONES CON AUMENTO DE NOTIFICACIONES DE DENGUE (SE 05, 06 y 07/2025)

CAAZAPÁ

SAN JUAN NEPOMUCENO

BARRIOS	NOTIF.
SAN LUI	1
ASENT MANDUARA	1
SAN VICENTE	1
SAGRADO CORAZON	1
NURUNDAY	1
TOTAL	5

PDTE. HAYES

VILLA HAYES

BARRIOS	NOTIF.
ALONSO	12
REMANSITO	10
PAÑETE	3
ASENT. REMANSITO	3
COSTA GUASU	2
OTROS BARRIOS	18
TOTAL	48

MISIONES

SANTA ROSA

BARRIOS	NOTIF.
CRISTO REY	2
GABINO ROJAS	2
PABLO VI	2
SAN ANTONIO	1
SAN JOSE	1
3 DE MAYO	1
SAN SOLANO	3
VIRGEN DEL PILAR	4
TOTAL	16

CANINDEYÚ

CURUGUATY

BARRIOS	NOTIF.
FATIMA	3
INDUSTRIAL	3
SANTA MARIA	2
ARTIGAS	2
OTROS BARRIOS	9
TOTAL	19

ALTO PARANÁ

MINGA GUAZÚ

BARRIOS	NOTIF.
CALLE 14 ACARAY	3
CALLE 14 MONDAY	2
CALLE 16 ACARAY	4
CALLE 22 ACARAY	4
CALLE 24 ACARAY	2
CALLE 28 MONDAY	2
OTROS BARRIOS	5
TOTAL	22

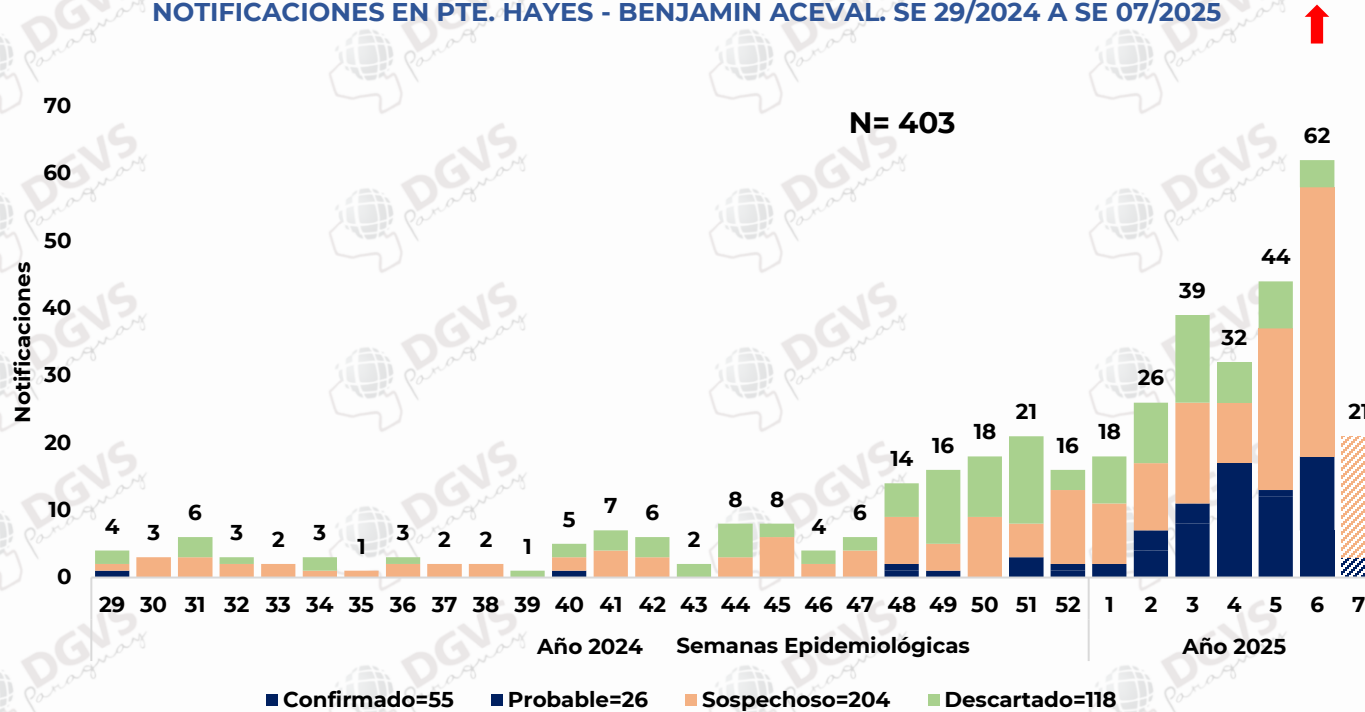
Brotos de dengue

Programa de Enfermedades Vectoriales Dirección de Vigilancia de Enfermedades Transmisibles

Situación Epidemiológica SE 07/2025

SITUACIÓN EPIDEMIOLÓGICA EN CONTEXTO DE BROTE DE DENGUE PRESIDENTE HAYES – BENJAMIN ACEVAL. SE 29/2024 A 07/2025

NOTIFICACIONES EN PTE. HAYES - BENJAMIN ACEVAL. SE 29/2024 A SE 07/2025



DATOS ACUMULADOS

Desde la SE 29/2024 a la SE 07/2025 se reportan 330 notificaciones, de los cuales, **81 corresponden a casos de dengue (20%)**, 118 casos se descartaron (29%) y 204 son sospechas (51%).

La TIA es de 124 casos/ 10.000 habitantes – población 23.075 habitantes

Tasa de hospitalización: 3%

BENJAMIN ACEVAL. Últimas tres semanas (SE 05, 06 y 07/2025)

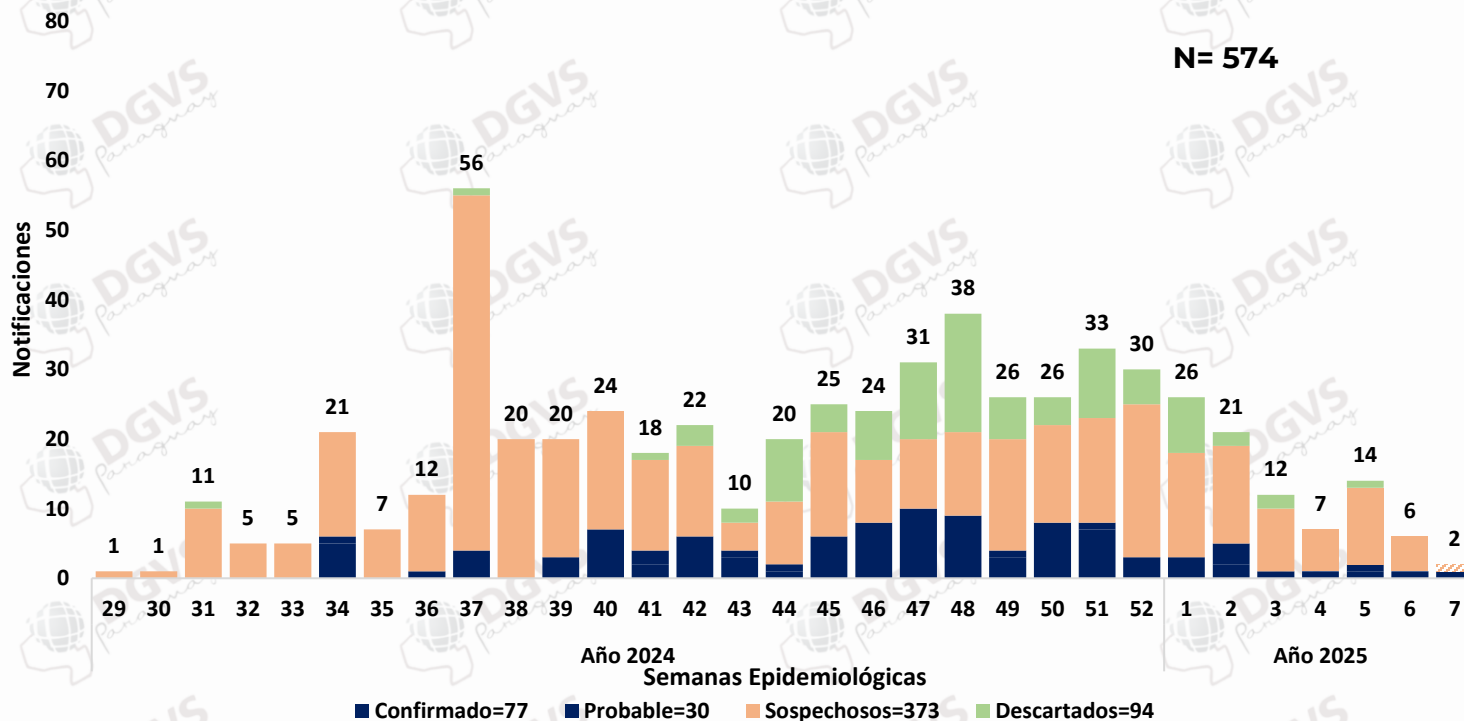
BENJAMIN ACEVAL	CONF	PROB	SOSP	TOTAL
MARISCAL LOPEZ	8	2	15	25
15 DE AGOSTO	4	3	10	17
SAN AGUSTIN	3	1	11	15
CENTRAL	3	4	8	15
ZONA CERRITO	1	1	9	11
(en blanco)	0	0	8	8
PASITO	0	1	7	8
CERRITO SUB-URBANO	0	3	4	7
COSTA	0	0	6	6
COM INDIG SAN FRANCISCO DE ASIS	0	0	3	3
COM INDIG RIO VERDE	0	0	1	1
TOTAL	19	15	82	116

Confirmados y probables

- Se registran 34 casos de DENV.
- **Positividad 76%** (método molecular).
- El 53% de los casos son del **sexo masculino**.
- La franja etaria mas afectada es la de **40 a 49 años** con el 25%.
- **Hospitalizados:** 1 casos probable en las últimas semanas, 54 años, SE 06. B° Zona Cerrito. (IPS Regional)
- Se detecta la circulación de **DENV-1**
- 7 Localidades registran casos

SITUACIÓN EPIDEMIOLÓGICA EN CONTEXTO DE BROTE DE DENGUE ALTO PARAGUAY - PUERTO CASADO. SE 29/2024 A 07/2025

NOTIFICACIONES EN ALTO PARAGUAY-PUERTO CASADO. SE 29/2024 A SE 07/2025)



Desde la SE 29/2024 a la SE 07/2025 se reportan 574 notificaciones, de los cuales, **107 corresponden a casos de dengue (19%)**, 94 casos se descartaron (16%) y 373 son sospechas (65%).

El serotipo identificado es **DENV-2**.

La TIA es de 62 casos/1.000 habitantes – población 7.743 habitantes

Tasa de hospitalización: 4%

PUERTO CASADO. Últimas tres semanas (SE 05, 06 y 07/2025)

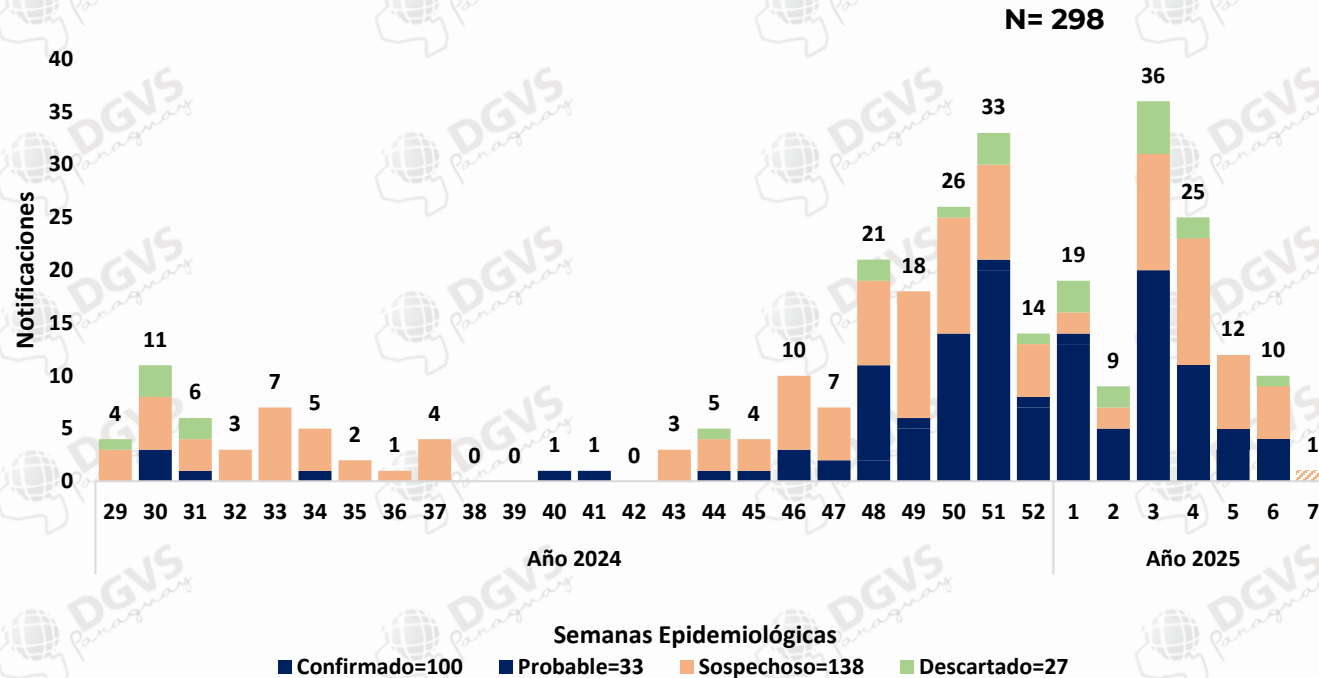
PUERTO CASADO – LA VICTORIA	CONF	PROB	SOSP	TOTAL
SAN MIGUEL	2	1	3	6
SAN JUAN	0	0	4	4
MARIA AUXILIADORA	0	0	3	3
(en blanco)	0	0	3	3
SAN RAMON	0	0	2	2
SANTA TERESITA	0	0	2	2
DON BOSCO	0	0	2	2
SAN ANTONIO	0	0	2	2
COM INDIG LIVIO FARIÑA	0	0	1	1
COM INDIG CASTILLA	1	0	0	1
TOTAL	3	1	22	26

Confirmados y probables

- Se registra 4 casos de dengue.
- **Positividad: 80%** (método molecular).
- Los casos son 50% del **sexo masculino** y 50% del **sexo femenino**.
- Las franjas etarias corresponden a **5 a 14 años (3)** y **20 a 39 años (1)**.
- No se registran hospitalizados en las últimas semanas.
- Se detecta la circulación de **DENV-2**
- 2 Localidades con casos.

SITUACIÓN EPIDEMIOLÓGICA EN CONTEXTO DE BROTE DE DENGUE CONCEPCIÓN - SAN LÁZARO. SE 29/2024 A 07/2025

NOTIFICACIONES EN CONCEPCIÓN-SAN LÁZARO. SE SE 29/2024 A 07/2025



SAN LÁZARO. (SE 05, 06 y 07/2025)

BARRIOS DE SAN LAZARO	CONF	PROB	SOSP	TOTAL
VALLEMI SAN CARLOS	0	1	3	4
VALLEMI SAN JOSE	1	1	1	3
SANTO DOMINGO	1	1	1	3
VALLEMI VIRGEN DE FATIMA	0	1	2	3
VALLEMI SAN BLAS	0	1	1	2
VALLEMI SAN JUAN	0	0	1	1
VALLEMI SAN RAMON	0	1	0	1
VALLEMI CAACUPEMI	0	0	1	1
VALLEMI SAN ANTONIO	0	0	1	1
(en blanco)	0	0	1	1
SAN ANTONIO	1	0	0	1
VALLEMI SAN GERARDO	0	0	1	1
TOTAL	3	6	13	22

Desde la SE 29/2024 a la SE 07/2025 se reportan 298 notificaciones, de los cuales, **133 corresponden a casos de dengue (45%)**, 27 casos se descartaron (9%) y 138 son sospechas (46%).

El serotipo identificado predominantemente es **DENV-2**.

La TIA es de 115 casos/ 10.000 habitantes – población 12.599 habitantes

Tasa de hospitalización: 4%

- Se registran 9 casos de dengue.
- **Positividad: 75%** (método molecular)
- El 67% (6/9) de los casos corresponden al sexo femenino.
- El grupo etario más afectado es el de 5 a 14 años con 44%.
- No se registraron hospitalizados en las últimas 3 SE.

CHIKUNGUNYA

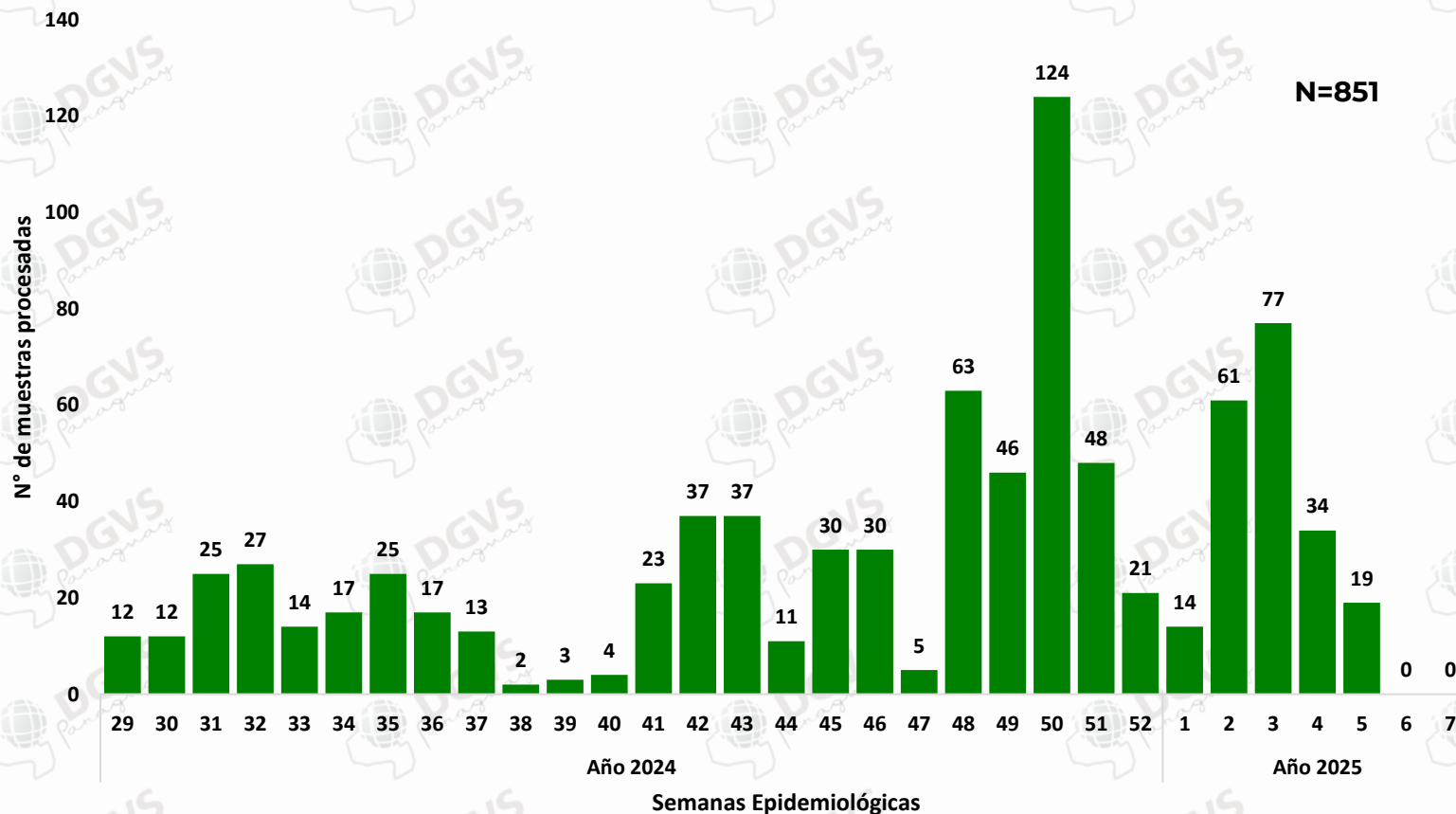
- En las últimas 3 SE, no se han registrado casos confirmados ni probables.

ZIKA

- No se registran casos confirmados ni probables en el presente periodo.

VIGILANCIA DEL VIRUS OROPOUCHE. SE 29/2024 A 07/2025.

CANTIDAD DE MUESTRAS PROCESADAS PARA DETECCIÓN DE OROPOUCHE SEGÚN SEMANAS EPIDEMIOLÓGICAS DE INICIO DE SÍNTOMAS. SE 29/2024 A SE 07/2025.



CANTIDAD DE MUESTRAS PROCESADAS PARA DETECCIÓN DE OROPOUCHE SEGÚN DEPARTAMENTO. SE 29/2024 A SE 07/2025.

DEPARTAMENTO	Nº MUESTRAS PROCESADAS	%
CENTRAL	453	53%
ASUNCION	118	14%
CORDILLERA	54	6%
ÑEEMBUCU	37	4%
ALTO PARANA	36	4%
PARAGUARI	32	4%
PTE. HAYES	31	4%
BOQUERON	27	3%
AMAMBAY	16	2%
ALTO PARAGUAY	13	2%
CAAGUAZU	8	1%
CANINDEYU	8	1%
GUAIRA	6	1%
CAAZAPA	5	1%
CONCEPCION	4	0%
SAN PEDRO	2	0%
ITAPUA	1	0%
TOTAL	851	100%

16 mujeres embarazadas, todas negativas.

- Se han procesado 851 muestras para Oropouche, todas con resultado de RT-PCR negativo.
- La mayor cantidad de muestras se procesaron en la SE 50.
- El 54% (442/817) corresponde a Central.

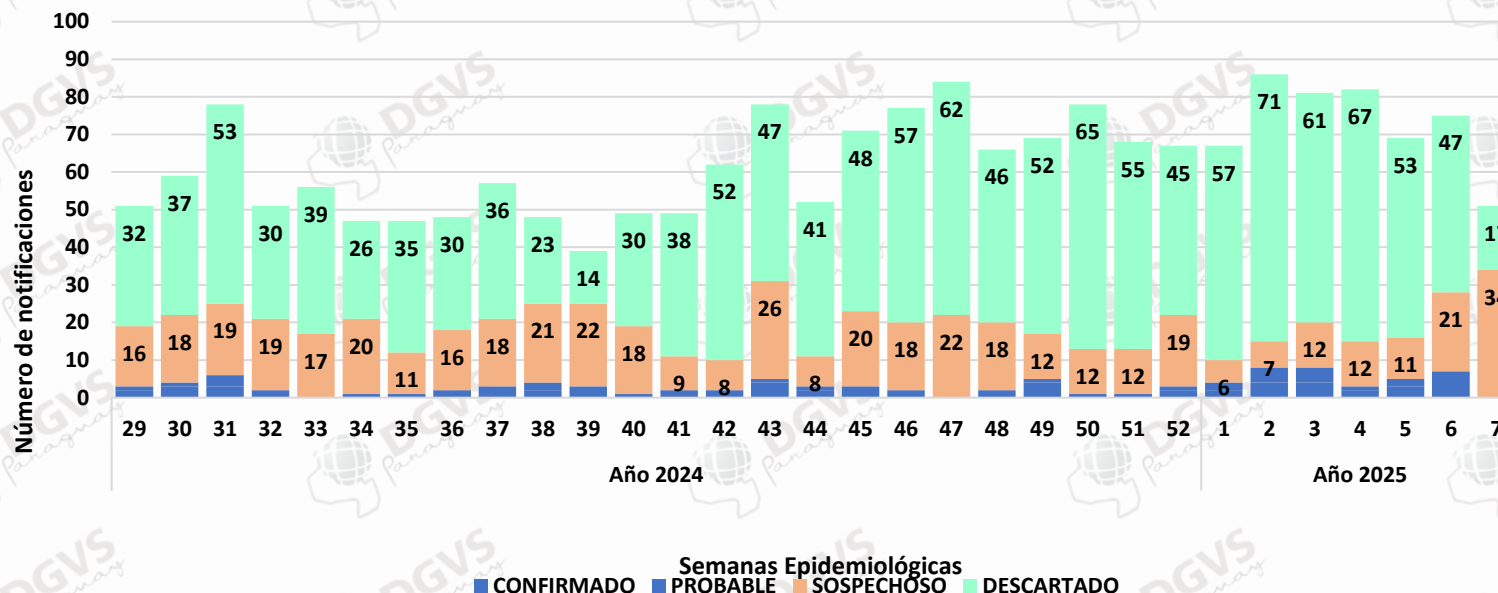
Vigilancia de hospitalizados.

Programa de Enfermedades Vectoriales Dirección de Vigilancia de Enfermedades Transmisibles

Situación Epidemiológica SE 07/2025

Dengue. Hospitalizados según clasificación. Confirmados, Probables y Sospechosos.

SE 29 2024 a la SE 07*/2025. Paraguay.



Los casos confirmados y probables provienen de:

Lugar de Residencia	Total
CENTRAL	29
ASUNCION	24
ALTO PARAGUAY	11
CONCEPCION	10
PTE. HAYES	7
CAAZAPA	3
PARAGUARI	2
CAAGUAZU	2
GUAIRA	2
MISIONES	1
AMAMBAY	1
SAN PEDRO	1
ITAPUA	1
Total	94

Hospitalizados Notificados: 1.962

El 5% de los pacientes (94/1962) hospitalizados desde la SE 29 a la SE 07*/2025 cuentan con diagnóstico laboratorial de dengue: 58 casos confirmados y 36 casos probables.

Clasificación	Nº	%
CONFIRMADO	58	3%
PROBABLE	36	2%
SOSPECHOSO	502	25%
DESCARTADO	1366	70%
Total	1962	100%

De los 480 sospechosos:

164 inmunocromatográfico,
144 PCR
8 ELISA
1 Cultivo.

163 pacientes sin muestras.
(30%)

59% corresponden al sexo femenino

14% son **pacientes pediátricos (13)**
38% corresponden al grupo de 20 a 39 años
El 3% (3/94) ingresaron a UCI

Vigilancia de la Mortalidad

Dirección de Vigilancia y Respuesta a Emergencias en Salud

Observación: las semanas están distribuidas según la fecha de defunción de cada caso notificado. Los cierres son retrospectivos y se distribuyen según las fechas de cierres. No se incluyen los casos probables.

Fallecidos Dengue - Datos desde la SE 29 - 2024 a la SE 8* - 2025

TOTAL
NOTIFICADOS

285

DESCARTADOS
93.7%

267

EN ESTUDIO
1.1%

3

CONFIRMADOS
0.5%

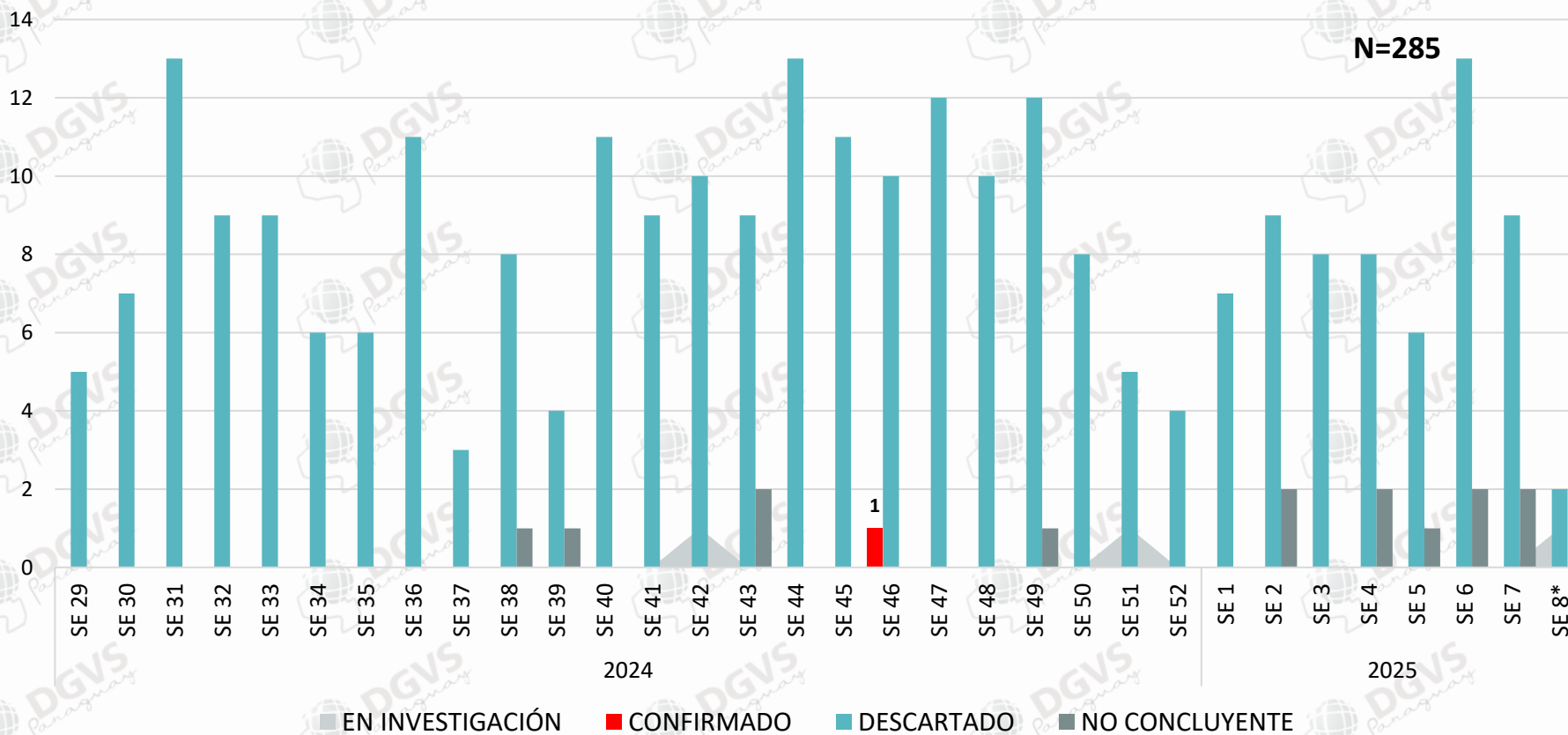
1

Se agregan además 14 casos de fallecidos de causa NO CONCLUYENTE (4.9%)

Los datos presentados se analizan en base a la fecha de defunción y son sujetos a modificación de acuerdo a la dinámica de los cierres de caso.

Resumen fallecidos Dengue

CURVA DE NOTIFICACIONES DE FALLECIDOS CON FICHA DE DENGUE, SEGUN SEMANA EPIDEMIOLÓGICA, DESDE LA SE 29 - 2024 A LA SE 8*- 2025, PARAGUAY



AÑO	N FALLECIDOS CONFIRMADOS	TASA DE LETALIDAD
2023	16	0.9
2024	135	1.5
Total general	151	1.4

Material elaborado por equipos técnicos de:



DIVET

Dirección de Vigilancia de Enfermedades Transmisibles
DGVS - MSPBS



DIRECCIÓN DE VIGILANCIA Y RESPUESTA A EMERGENCIAS EN SALUD PÚBLICA



DIRECCIÓN DEL CENTRO NACIONAL DE INFORMACIÓN EPIDEMIOLÓGICA Y VIGILANCIA DE LA SALUD
DGVS - MSPBS



Programa Nacional de Enfermedades Vectoriales



VIGILANCIA DE LA MORTALIDAD