

# Sala de Situación

## Arbovirosis

### Dengue, Chikungunya y Zika

### Año 2025

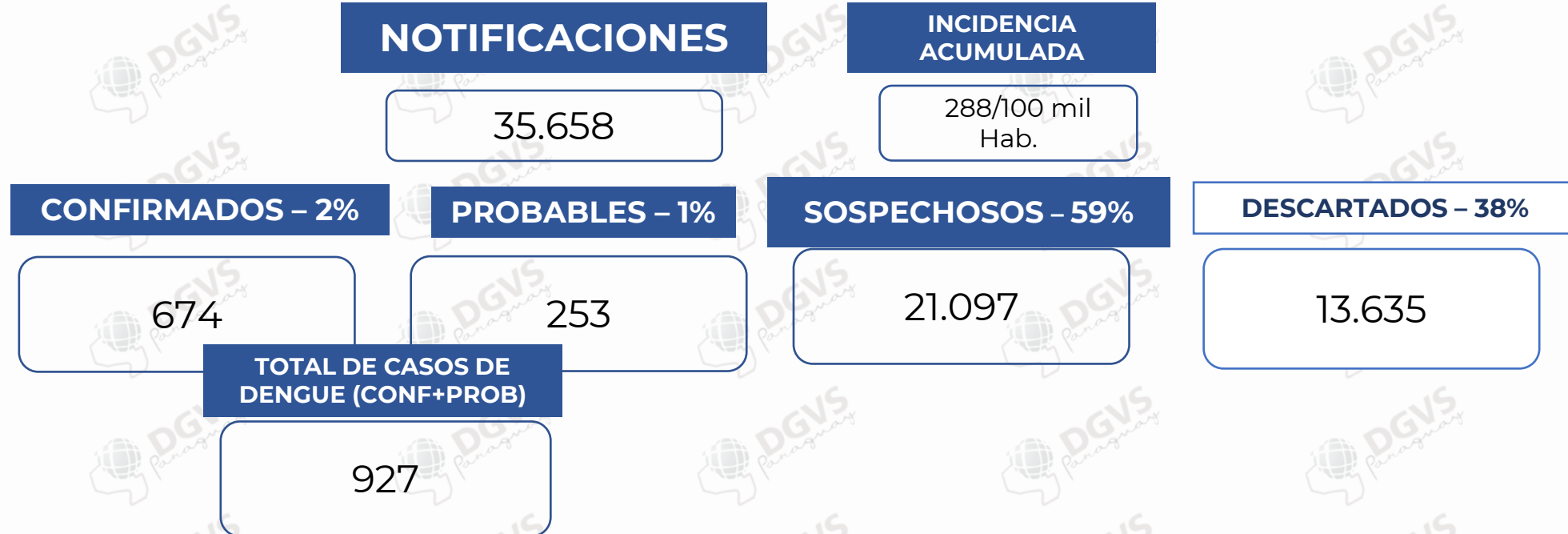
Datos actualizados a SE 08 (22 de febrero)

Fecha de publicación: 27 de Febrero del 2025

**DENGUE – PERIODO EPIDEMIOLÓGICO  
2024/2025  
SE 29/2024 a SE 08/2025**

## DENGUE - DATOS ACUMULADOS A NIVEL PAÍS

### PERIODO EPIDEMIOLÓGICO 2024/2025 - (SE 29/2024 a SE 08/2025)



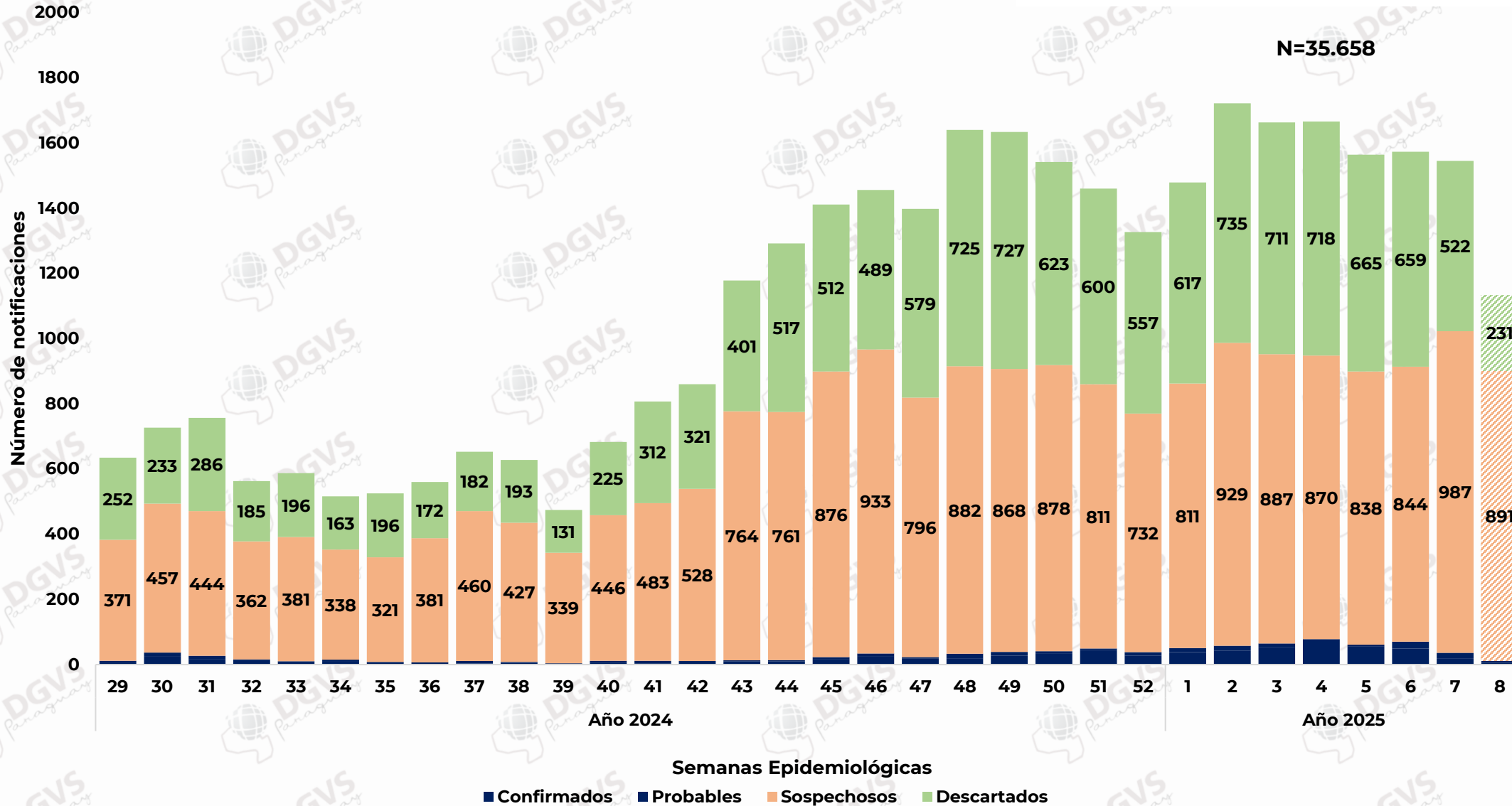
### \*Clasificación clínica del dengue según gravedad - N= 22.024



\*Incluyen casos sospechosos, probables y confirmados

\* Los datos están sujetos a verificaciones y correcciones semanales del sistema conforme a los criterios de definición de casos

# DENGUE - NOTIFICACIONES A NIVEL PAÍS – SE 29/2024 A SE 08/2025



# DENGUE – ÚLTIMAS TRES SEMANAS (SE 06, 07 y 08/2025)



PARAGUÁI  
TESÁI HA TEKO  
PORÁVE  
MOTENONDEHA



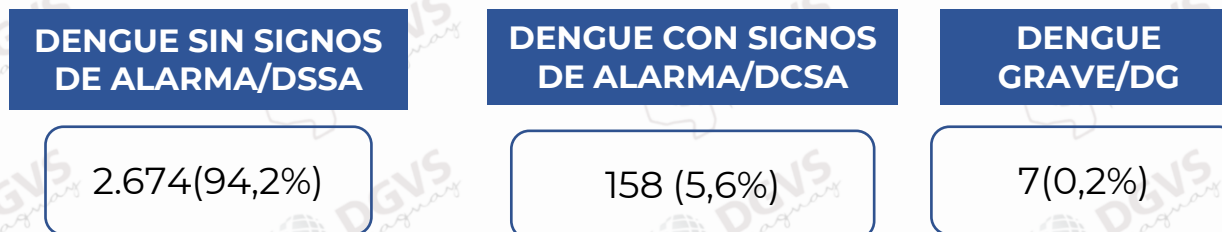
CIERRE DE CASOS	SE 06	SE 07	SE 08	ÚLTIMAS 3 SE	%
<b>CONFIRMADOS</b>	49	19	6	74	2%
<b>PROBABLES</b>	21	17	5	43	1%
<b>SOSPECHOSOS</b>	844	987	891	2.722	64%
<b>DESCARTADOS</b>	659	522	231	1.412	33%
<b>NOTIFICACIONES</b>	<b>1.573</b>	<b>1.545</b>	<b>1.133</b>	<b>4.251</b>	<b>100%</b>

Promedio de **946** notificaciones por semana (sin descartados)

**117** casos de **DENV** en las últimas 3 SE (74 confirmados + 43 probables).

**Incidencia de 37 casos**/100.000 habitantes.

## • Clasificación clínica del dengue según gravedad - N=2.839



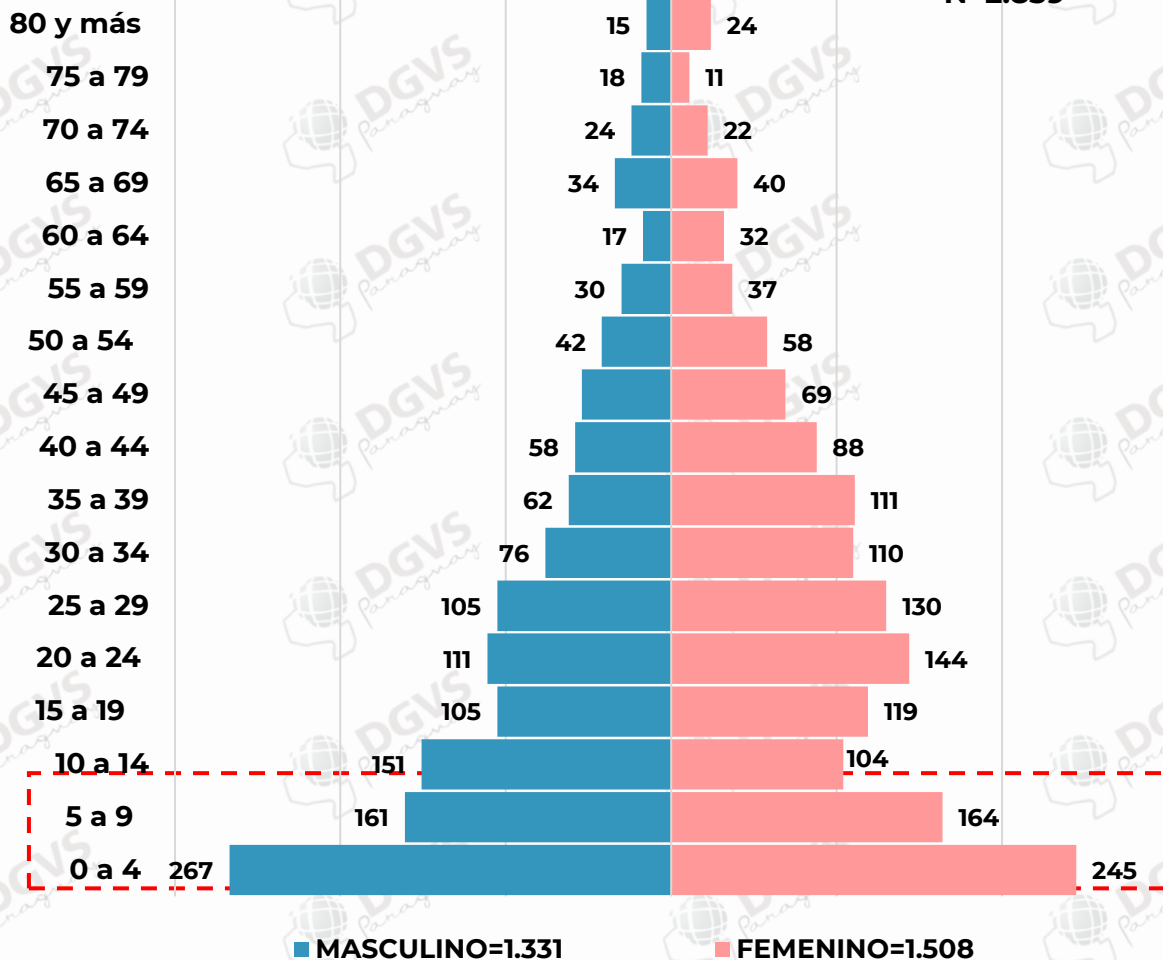
\*Incluyen casos sospechosos, probables y confirmados

# DENGUE. PIRÁMIDE DE SEXO Y EDAD – SE 06 A SE 08/2025

Casos de dengue según grupos de edad. SE 6 a SE 08/2025.

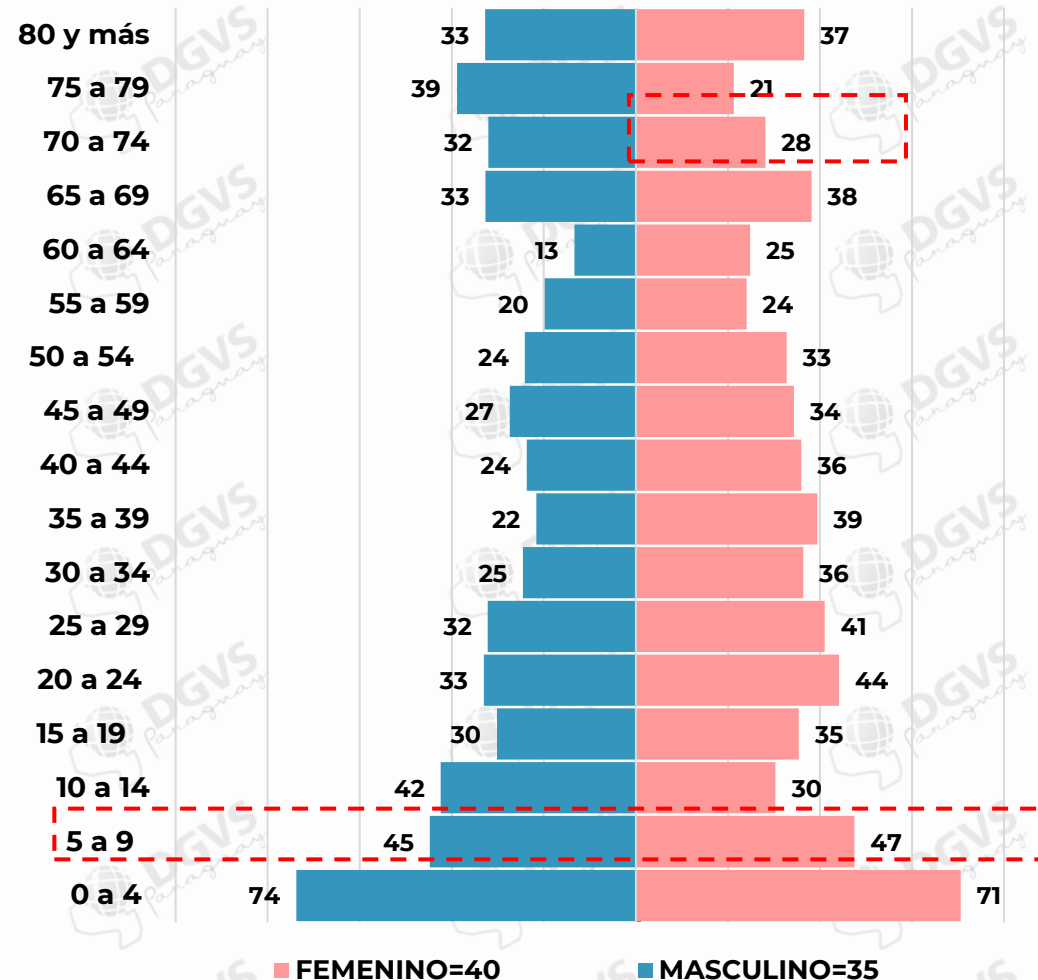
Incluyen casos probables, confirmados y sospechosos

N=2.839



53% corresponde al sexo femenino  
Con el 18% se encuentran los grupos etarios de 0 a 4 años , 11% de 5 a 9 años, seguido del 10 a 14 años y 20 a 24 años con el 9%.

Incidencia de Casos de Dengue según grupo de edad. SE 06 a SE 08/2025.



TIA por 100.000 habitantes



# DENGUE – ÚLTIMAS TRES SEMANAS (SE 06, 07 y 08/2025)

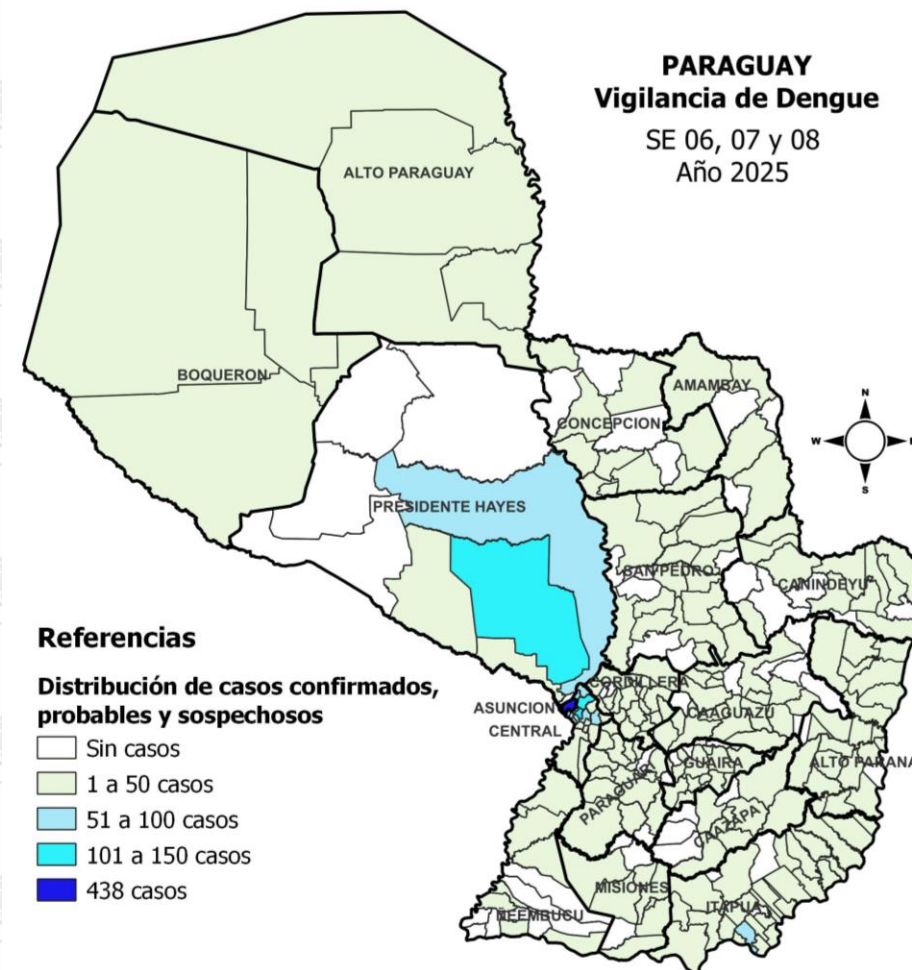
## NOTIFICACIONES POR DEPARTAMENTO (confirmados + probables + sospechosos)

DEPARTAMENTOS	CONFIRMADO	PROBABLE	SOSPECHOSO	TOTAL NOTIF
<b>CENTRAL</b>	<b>19</b>	<b>6</b>	946	971
<b>ASUNCIÓN</b>	<b>20</b>	<b>5</b>	413	438
<b>ITAPÚA</b>	<b>0</b>	<b>1</b>	230	231
<b>PDTE. HAYES</b>	<b>17</b>	<b>21</b>	152	190
ALTO PARANÁ	0	0	133	133
<b>PARAGUARÍ</b>	<b>0</b>	<b>2</b>	114	116
<b>SAN PEDRO</b>	<b>0</b>	<b>1</b>	106	107
<b>CORDILLERA</b>	<b>1</b>	<b>0</b>	94	95
<b>CANINDEYÚ</b>	<b>0</b>	<b>1</b>	85	86
<b>GUAIRÁ</b>	<b>2</b>	<b>0</b>	79	81
<b>CONCEPCIÓN</b>	<b>4</b>	<b>2</b>	73	79
<b>CAAGUAZÚ</b>	<b>0</b>	<b>1</b>	68	69
ÑEEMBUCÚ	0	0	67	67
<b>AMAMBAY</b>	<b>8</b>	<b>0</b>	41	49
MISIONES	0	0	48	48
<b>ALTO PARAGUAY</b>	<b>3</b>	<b>3</b>	37	43
CAAZAPÁ	0	0	23	23
BOQUERÓN	0	0	13	13
<b>TOTAL</b>	<b>74</b>	<b>43</b>	<b>2.722</b>	<b>2.839</b>

**13/18** de las Regiones registran casos de DEN (72%)

El 64% de las notificaciones se concentra en los departamentos Central, Asunción, Itapúa y Presidente Hayes.

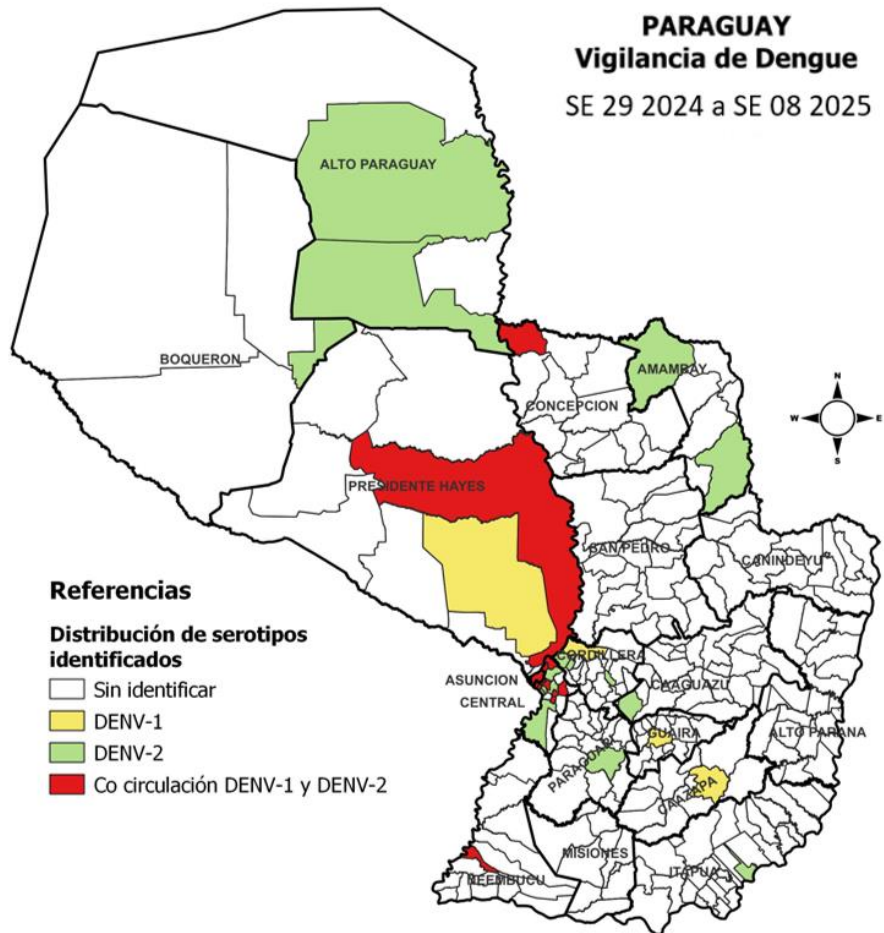
**El 68%** de las notificaciones ingresó por mediante el **Sistema HIS**.



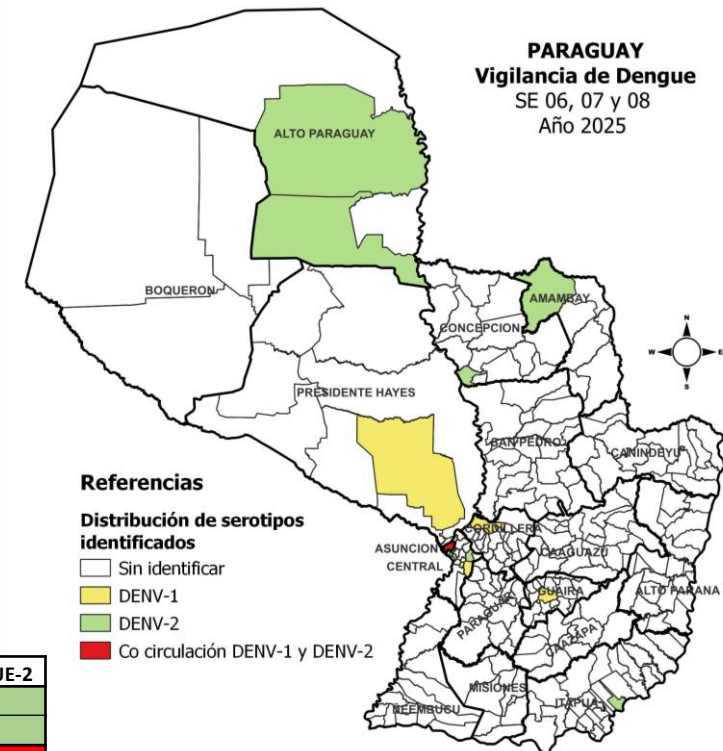
# SEROTIPOS DE DENGUE

DATOS ACUMULADOS (SE 29 2024 a SE 08 2025)

ÚLTIMAS TRES SEMANAS (SE 06, 07 y 08/2025)



Serotipos	N° de casos	%
DENV-1	35	58%
DENV-2	25	42%
<b>Total</b>	<b>60</b>	<b>100%</b>



DEPARTAMENTOS	DISTRITOS	DENGUE-1	DENGUE-2
ALTO PARAGUAY	FUERTE OLIMPO		
	PUERTO CASADO - LA VICTORIA		
ASUNCION	ASUNCIÓN		
CENTRAL	FERNANDO DE LA MORA		
	GUARAMBARE		
	ITAUGUA		
	MARIANO ROQUE ALONSO		
	ÑEMBY		
	VILLA ELISA		
	ITA		
CORDILLERA	ARROYOS Y ESTEROS		
GUAIRA	VILLARRICA		
PTE. HAYES	BENJAMIN ACEVAL		
CONCEPCION	CONCEPCION		
AMAMBAY	BELLA VISTA		



# DENGUE - ÚLTIMAS TRES SEMANAS (SE 06, 07 Y 08/2025)

## CASOS CONFIRMADOS Y PROBABLES POR DEPARTAMENTO, DISTRITO Y BARRIO



PARAGUÁI  
TESÁI HA TEKO  
PORÁVE  
MOTENONDEHA



DEPARTAMENTO/DISTRITO BARRIO	CONF	PROB	TOTAL
<b>ASUNCIÓN</b>	<b>20</b>	<b>5</b>	<b>25</b>
(en blanco)*	4	1	5
LOMA PYTÃ	5	0	5
ZEBALLOS CUE	3	0	3
SAN VICENTE	0	2	2
OBRAERO INTENDENTE B. GUGGIARI	2	0	2
JARA	1	1	2
YKUA SATÍ	1	0	1
SAN PABLO	0	1	1
LOS LAURELES	1	0	1
SANTÍSIMA TRINIDAD	1	0	1
TABLADA NUEVA	1	0	1
SAN ROQUE	1	0	1

\* Corresponde a Misiones. San Patricio Potrerito

DEPARTAMENTO/DISTRITO BARRIO	CONF	PROB	TOTAL
<b>CENTRAL</b>	<b>19</b>	<b>6</b>	<b>25</b>
<b>MARIANO ROQUE ALONSO</b>	<b>6</b>	<b>0</b>	<b>6</b>
LA CONCORDIA MONS. BOGARÍN	2	0	2
AREKAJA	2	0	2
SAN RAMÓN	1	0	1
CAACUPEMI	1	0	1
<b>SAN LORENZO</b>	<b>3</b>	<b>2</b>	<b>5</b>
SAN ISIDRO	1	0	1
FÁTIMA	0	1	1
(en blanco)	0	1	1
LAURELTY	1	0	1
REDUCTO	1	0	1
<b>VILLA ELISA</b>	<b>3</b>	<b>0</b>	<b>3</b>
PICADA	2	0	2
YPATI	1	0	1
<b>ÑEMBY</b>	<b>2</b>	<b>1</b>	<b>3</b>
CAAGUASU	1	1	2
CAÑADITA	1	0	1
<b>LAMBARE</b>	<b>1</b>	<b>1</b>	<b>2</b>
PALOMAR	0	1	1
MBACHIO II	1	0	1
<b>GUARAMBARE</b>	<b>1</b>	<b>0</b>	<b>1</b>
ALEGRE	1	0	1
<b>ITAUGUA</b>	<b>1</b>	<b>0</b>	<b>1</b>
YBYRATY	1	0	1
<b>ITA</b>	<b>1</b>	<b>0</b>	<b>1</b>
MARIA AUXILIADORA SUB-URBANO	1	0	1
<b>LIMPIO</b>	<b>0</b>	<b>1</b>	<b>1</b>
ASENT.15 DE AGOSTO R. DEL PEÑÓN	0	1	1
<b>CAPIATÁ</b>	<b>0</b>	<b>1</b>	<b>1</b>
SANTO DOMINGO	0	1	1
<b>FERNANDO DE LA MORA</b>	<b>1</b>	<b>0</b>	<b>1</b>
VILLA OFELIA	1	0	1

# DENGUE - ÚLTIMAS TRES SEMANAS (SE 06, 07 Y 08/2025)

## CASOS CONFIRMADOS Y PROBABLES POR DEPARTAMENTO, DISTRITO Y BARRIO

DEPARTAMENTO/DISTRITO BARRIO	CONF	PROB	TOTAL
<b>PTE. HAYES</b>	<b>17</b>	<b>21</b>	<b>38</b>
<b>BENJAMÍN ACEVAL</b>	<b>16</b>	<b>20</b>	<b>36</b>
15 DE AGOSTO	3	7	10
MARISCAL LÓPEZ	4	4	8
SAN AGUSTÍN	3	1	4
PASITO	2	2	4
CERRITO SUB-URBANO	1	2	3
CENTRAL	1	2	3
ZONA CERRITO	2	1	3
COSTA	0	1	1
<b>VILLA HAYES</b>	<b>1</b>	<b>1</b>	<b>2</b>
PAÑETE	1	0	1
ASENT. EL PROGRESO	0	1	1
<b>ALTO PARAGUAY</b>	<b>3</b>	<b>3</b>	<b>6</b>
<b>FUERTE OLIMPO</b>	<b>2</b>	<b>1</b>	<b>3</b>
DON BOSCO	2	0	2
SAN MIGUEL	0	1	1
<b>PUERTO CASADO - LA VICTORIA</b>	<b>1</b>	<b>1</b>	<b>2</b>
SAN MIGUEL	0	1	1
COM. INDIG. CASTILLA	1	0	1
<b>CARMELO PERALTA</b>	<b>0</b>	<b>1</b>	<b>1</b>
(en blanco)	0	1	1
<b>CONCEPCIÓN</b>	<b>4</b>	<b>2</b>	<b>6</b>
<b>SAN LÁZARO</b>	<b>3</b>	<b>2</b>	<b>5</b>
VALLEMI SAN RAMÓN	0	1	1
SANTO DOMINGO	1	0	1
VALLEMI VIRGEN DE FÁTIMA	0	1	1
VALLEMI SAN BLÁS	1	0	1
VALLEMI SAN JOSÉ	1	0	1
<b>CONCEPCIÓN</b>	<b>1</b>	<b>0</b>	<b>1</b>
CENTRO	1	0	1

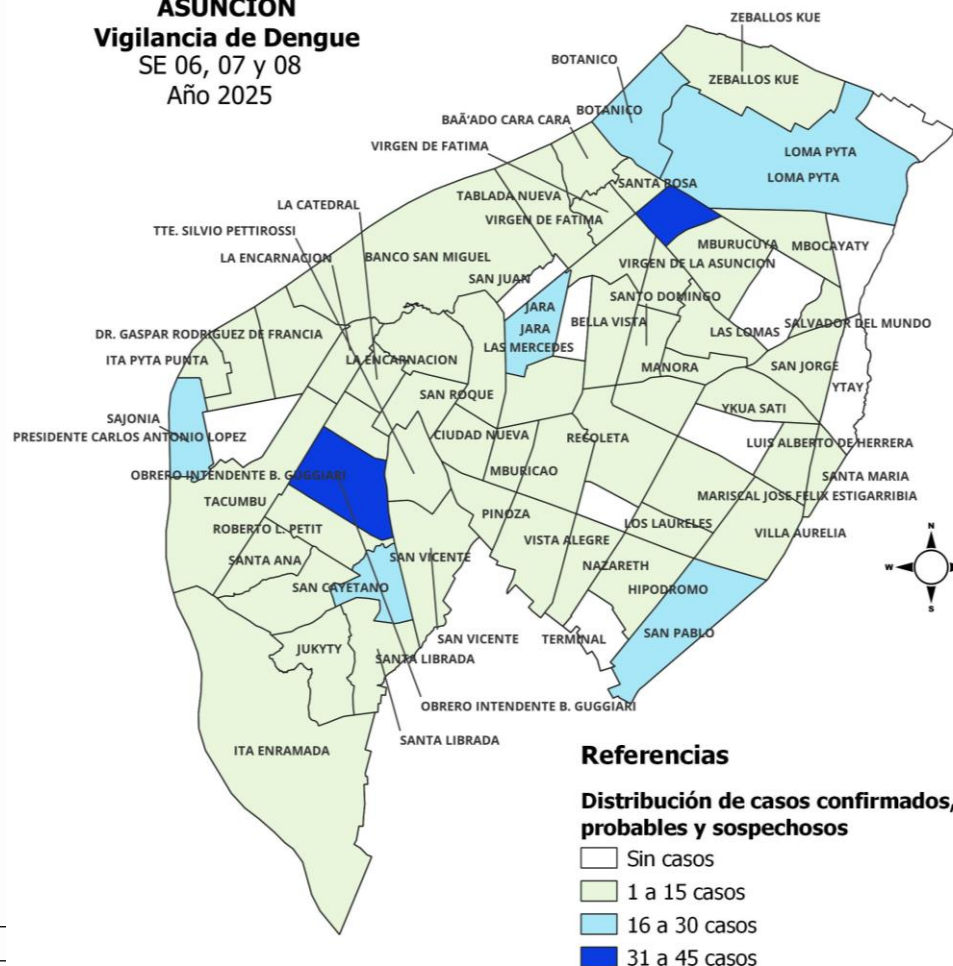
DEPARTAMENTO/DISTRITO BARRIO	CONF	PROB	TOTAL
<b>AMAMBAY</b>	<b>8</b>	<b>0</b>	<b>8</b>
<b>BELLA VISTA</b>	<b>7</b>	<b>0</b>	<b>7</b>
INMACULADA CONCEPCIÓN	2	0	2
SAN ISIDRO	2	0	2
OBRERO	2	0	2
SAN ANTONIO	1	0	1
<b>PEDRO JUAN CABALLERO</b>	<b>1</b>	<b>0</b>	<b>1</b>
(en blanco)	1	0	1
<b>PARAGUARÍ</b>	<b>0</b>	<b>2</b>	<b>2</b>
<b>PARAGUARÍ</b>	<b>0</b>	<b>2</b>	<b>2</b>
URBANIZACIÓN LA NEGRITA	0	1	1
COSTA SEGUNDA	0	1	1
<b>GUAIRÁ</b>	<b>2</b>	<b>0</b>	<b>2</b>
<b>VILLARRICA</b>	<b>1</b>	<b>0</b>	<b>1</b>
ESTACIÓN	1	0	1
<b>PASO YOBÁI</b>	<b>1</b>	<b>0</b>	<b>1</b>
SANTA MARÍA	1	0	1
<b>CAAGUAZÚ</b>	<b>0</b>	<b>1</b>	<b>1</b>
<b>CAAGUAZÚ</b>	<b>0</b>	<b>1</b>	<b>1</b>
CENTENARIO	0	1	1
<b>CORDILLERA</b>	<b>1</b>	<b>0</b>	<b>1</b>
<b>ARROYOS Y ESTEROS</b>	<b>1</b>	<b>0</b>	<b>1</b>
CAÑADA DOMINGUEZ	1	0	1
<b>SAN PEDRO</b>	<b>0</b>	<b>1</b>	<b>1</b>
<b>CAPIIBARY</b>	<b>0</b>	<b>1</b>	<b>1</b>
ASENT. SAN NICOLÁS	0	1	1
<b>CANINDEYÚ</b>	<b>0</b>	<b>1</b>	<b>1</b>
<b>SALTOS DEL GUAIRÁ</b>	<b>0</b>	<b>1</b>	<b>1</b>
ASENT. KO'E RORY	0	1	1
<b>ITAPÚA</b>	<b>0</b>	<b>1</b>	<b>1</b>
<b>OBLIGADO</b>	<b>0</b>	<b>1</b>	<b>1</b>
VILLA GRACIELA	0	1	1
<b>TOTAL GENERAL</b>	<b>74</b>	<b>43</b>	<b>117</b>

# ASUNCIÓN. NOTIFICACIONES DE DENGUE – (SE 06, 07 y 08/2025)

ASUNCIÓN	CONFIRMADO	PROBABLE	SOSPECHOSO	TOTAL
SANTISIMA TRINIDAD	2	0	40	42
OBRERO	2	0	30	32
SAJONIA	0	0	29	29
LOMA PYTÁ	5	0	15	20
SAN PABLO	0	1	18	19
ZEBALLOS CUÉ	3	0	16	19
BOTÁNICO	0	0	19	19
JARA	1	1	16	18
REPUBLICANO	0	0	16	16
SANTA ANA	0	0	15	15
SAN VICENTE	0	2	12	14
BELLA VISTA	0	0	12	12
TABLADA NUEVA	1	0	10	11
TACUMBÚ	0	0	9	9
BANCO SAN MIGUEL	0	0	9	9
SANTA MARIA	0	0	8	8
RICARDO BRUGADA	0	0	8	8
VISTA ALEGRE	0	0	8	8
LUIS ALBERTO DE HERRERA	0	0	7	7
CIUDAD NUEVA	0	0	6	6
ROBERTO L. PETIT	0	0	6	6
SAN CAYETANO	0	0	6	6
TTE. SILVIO PETTIROSSI	0	0	5	5
RECOLETA	0	0	5	5
SAN ROQUE	1	0	2	3
LOS LAURELES	1	0	1	2
YKUA SATI	1	0	1	2
OTROS BARRIOS Y SD	3	1	84	88
<b>TOTAL</b>	<b>20</b>	<b>5</b>	<b>413</b>	<b>438</b>

**11 barrios con casos confirmados/probables de dengue.**

## ASUNCIÓN Vigilancia de Dengue SE 06, 07 y 08 Año 2025



**Barrios de Asunción con aumento de notificaciones:**

- SAJONIA
- STMA TRINIDAD
- OBRERO
- SAN PABLO
- SANTA ANA
- RECOLETA
- RICARDO BRUGADA
- ROBERTO L. PETIT
- SAN CAYETANO
- VISTA ALEGRE

### Referencias

**Distribución de casos confirmados, probables y sospechosos**

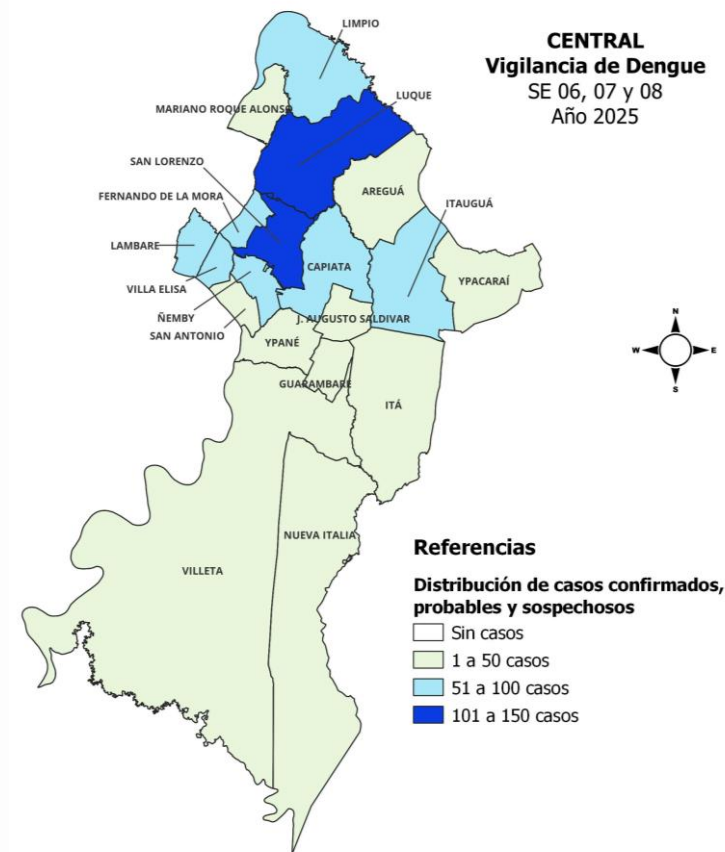
- Sin casos
- 1 a 15 casos
- 16 a 30 casos
- 31 a 45 casos

## CENTRAL. NOTIFICACIONES DE DENGUE- (SE 06, 07, 08/2025)

CENTRAL	CONFIRMADO	PROBABLE	SOSPECHOSO	TOTAL	INCIDENCIA
LUQUE	0	0	146	146	49
<b>SAN LORENZO</b>	<b>3</b>	<b>2</b>	114	119	45
<b>LIMPIO</b>	<b>0</b>	<b>1</b>	74	75	44
<b>LAMBARÉ</b>	<b>1</b>	<b>1</b>	70	72	37
<b>ITAUGUÁ</b>	<b>1</b>	<b>0</b>	70	71	57
<b>CAPIATÁ</b>	<b>0</b>	<b>1</b>	67	68	26
<b>ÑEMBY</b>	<b>2</b>	<b>1</b>	61	64	39
<b>VILLA ELISA</b>	<b>3</b>	<b>0</b>	61	64	74
<b>FERNANDO DE LA MORA</b>	<b>1</b>	<b>0</b>	59	60	31
<b>MARIANO ROQUE ALONSO</b>	<b>6</b>	<b>0</b>	44	50	44
<b>ITÁ</b>	<b>1</b>	<b>0</b>	44	45	51
YPANÉ	0	0	40	40	61
AREGUÁ	0	0	29	29	34
J. AUGUSTO SALDÍVAR	0	0	18	18	31
SAN ANTONIO	0	0	17	17	22
VILLETA	0	0	15	15	33
YPACARAÍ	0	0	8	8	27
NUEVA ITALIA	0	0	7	7	52
<b>GUARAMBARÉ</b>	<b>1</b>	<b>0</b>	2	3	7
<b>TOTAL</b>	<b>19</b>	<b>6</b>	<b>946</b>	<b>971</b>	<b>41</b>

**11 distritos de 19**, cuentan con casos confirmados/probables de dengue (58%).

Los distritos con más de 100 notificaciones en las últimas tres semanas son **Luque y San Lorenzo**.



### Distritos con aumento de notificaciones:

Capiatá  
Villa Elisa  
Limpio



# CENTRAL. DISTRITOS Y BARRIOS, NOTIFICACIONES DE DENGUE (SE 06, 07 y 08/2025)



PARAGUÁI  
TESÁI HA TEKO  
PORÁVE  
MOTENONDEHA



## LUQUE

BARRIOS	NOTIF
MORA CUÉ	16
TERCER BARRIO	12
CAÑADA SAN RAFAEL	9
MACA-I	8
ISLA BOGADO	8
CAMPO GRANDE	7
LAURELTY	7
ITAPUAMI 2	6
CUARTO BARRIO	6
SEGUNDO BARRIO	5
CAÑADA GARAY	5
OTROS BARRIOS Y SD	57
<b>TOTAL</b>	<b>146</b>

## SAN LORENZO

BARRIOS	NOTIF
BARCEQUILLO	17
REDUCTO	16
LAURELTY	7
SAN MIGUEL	6
SAN ISIDRO	6
VIRGEN DE REMEDIOS	5
<b>FÁTIMA</b>	<b>3</b>
OTROS BARRIOS Y SD	59
<b>TOTAL</b>	<b>119</b>

## LIMPIO

BARRIOS	NOTIF
RINCON DEL PEÑÓN	11
ISLA ARANDA	5
PIQUETE CUÉ CENTRO	4
AGUAPEY	4
SALADO	3
PASO CORREO	3
<b>ASENT.15 DE AGOSTO</b>	<b>2</b>
OTROS BARRIOS Y SD	43
<b>TOTAL</b>	<b>75</b>

## VILLA ELISA

BARRIOS	NOTIF
VILLA BONITA	8
CENTRO	8
<b>YPATÍ</b>	<b>6</b>
8 DE DICIEMBRE	6
MBOKAJATY	6
GLORIA MARÍA	5
29 DE SETIEMBRE	4
ROSEDAL	4
TRES BOCAS	4
<b>PICADA</b>	<b>4</b>
SAN JUAN	3
OTROS BARRIOS Y SD	6
<b>TOTAL</b>	<b>64</b>

## ÑEMBY

BARRIOS	NOTIF
PA'I ÑU	15
<b>CAAGUASÚ</b>	<b>11</b>
<b>CAÑADITA</b>	<b>10</b>
MBOKAJATY	5
SALINAS	3
VISTA ALEGRE	2
OTROS BARRIOS Y SD	18
<b>TOTAL</b>	<b>64</b>

## LAMBARÉ

BARRIOS	NOT
SANTA ROSA I	8
CAÑADA SAN MIGUEL	6
SAN ISIDRO	6
PUERTO PABLA	6
KENNEDY	4
VILLA VIRGINIA	4
VALLE YVATÉ	3
VALLE APU'A I	3
SAN ROQUE G SANTACRUZ	3
SANTA LUCÍA	3
SAN RAFAEL	3
SAN ANTONIO	3
<b>MBACHIO II</b>	<b>2</b>
<b>PALOMAR</b>	<b>2</b>
OTROS BARRIOS Y SD	16
<b>TOTAL</b>	<b>72</b>

## ITAUGUÁ

BARRIOS	NOTIF
<b>YBYRATY</b>	<b>6</b>
POTRERITO	5
VALLE CARÉ	5
GUADALUPE	5
ITA GUAZÚ	4
ITAUGUA GUAZÚ	3
CAÑADITA	3
ALDAMA CAÑADA	3
SAN ANTONIO	2
ASENT ITAGUÁ GUAZÚ	2
SAN ROQUE	2
GUAZU VIRÁ	2
ASENT MBOCAYATY DEL N	2
MBOCAYATY DEL SUR	2
6 DE ENERO	2
OTROS BARRIOS Y SD	23
<b>TOTAL</b>	<b>71</b>

## CAPIATÁ

BARRIOS	NOTIF
ROJAS CAÑADA	6
KENNEDY	6
ALDANA CAÑADA	4
YATAITY	4
RETIRO	3
CERRITO	3
LAURELTY	3
POSTA YBYCUÁ	3
SAN MIGUEL	2
SANTA LIBRADA	2
<b>SANTO DOMINGO</b>	<b>1</b>
OTROS BARRIOS	31
<b>TOTAL</b>	<b>68</b>

## FERNANDO DE LA MORA

BARRIOS	NOTIF
CENTRAL	12
ITA KA'AGUY	10
PITIA NTUTA	7
KOKUE GUASÚ	6
<b>VILLA OFELIA</b>	<b>4</b>
SAN JUAN	4
TRES BOCAS	3
DOMINGO SAVIO	3
BERNARDINO CABALLERO	3
OTROS BARRIOS Y SD	8
<b>TOTAL</b>	<b>60</b>

## MARIANO ROQUE ALONSO

BARRIOS	NOTIF
CENTRAL	16
<b>LA CONCORDIA MONSEÑOR</b>	<b>4</b>
CORUMBA CUÉ - UNIVERSO	3
SAN LUIS	3
SAN BLAS	3
<b>CAACUPÉ</b>	<b>3</b>
<b>SAN RAMÓN</b>	<b>3</b>
<b>AREKAJÁ</b>	<b>3</b>
ROSA MÍSTICA	2
REMANSO	2
OTROS BARRIOS Y SD	8
<b>TOTAL</b>	<b>50</b>



# REGIONES CON AUMENTO DE NOTIFICACIONES DE DENGUE (SE 06, 07 y 08/2025)

## ALTO PARANÁ

ITAKYRY	NOTIF.
ASENT. CHINO CUÉ - PRIMERA LÍNEA	3
ASENT. TRES MARÍA	2
SAN LORENZO	2
OTROS BARRIOS Y SD	15
<b>TOTAL</b>	<b>22</b>

MINGA GUAZÚ	NOTIF.
CALLE 16 ACARAY	5
CALLE 14 ACARAY	3
CALLE 14 MONDAY	3
CALLE 22 ACARAY	2
OTROS BARRIOS Y SD	9
<b>TOTAL</b>	<b>22</b>

CIUDAD DEL ESTE	NOTIF.
11 A 13 ACARAY	4
11 A 13 MONDAY	3
SANTA ANA	3
SAN JUAN - 7 A 9 ACARAY	2
CIUDAD NUEVA	2
OTROS BARRIOS Y SD	7
<b>TOTAL</b>	<b>21</b>

PARAGUARÍ	NOTIF.
CENTRO	2
SAN FRANCISCO	2
URBANIZACIÓN ARASA POTY	1
CALLE	1
URBANIZACIÓN LOS GUAYABOS	1
ASENT. SANTO DOMINGO	1
<b>COSTA SEGUNDA</b>	<b>1</b>
<b>URBANIZACIÓN LA NEGRITA</b>	<b>1</b>
OTROS BARRIOS Y SD	7
<b>TOTAL</b>	<b>17</b>

YAGUARÓN	NOTIF.
KARUNGUÁ	2
PEGUAHÓ	2
PIRAYÚ CALLE	2
TAKUARINDY	1
SAN JOSÉ	1
MBARITÚ	1
ITA POTRERO	1
SAN ROQUE	1
ZAYAS	1
YSATY	1
ASENT. IRO DE MAYO	1
SAN FRANCISCO	1
POTRERITO	1
<b>TOTAL</b>	<b>16</b>

## PARAGUARÍ

QUIINDY	NOTIF.
COMANDANTE CARMELO PERALTA	3
VALLE APU'A	2
SAN LORENZO	2
SAGRADO CORAZÓN DE JESÚS	2
ITA CAJÓN	2
OTROS BARRIOS Y SD	6
<b>TOTAL</b>	<b>17</b>

CARAPEGUÁ	NOTIF.
SAN FRANCISCO	2
TAJY LOMA	2
KA'AZAPÁ	2
CALIXTRO	1
SAN ROQUE	1
EL PORTAL SAN VICENTE	1
ESPARTILLAR	1
SANTO DOMINGO	1
AGUAIY	1
VIRGEN DEL CARMEN	1
SAN BLAS	1
ASENT. NUEVA ESPERANZA	1
<b>TOTAL</b>	<b>15</b>

# REGIONES CON AUMENTO DE NOTIFICACIONES DE DENGUE (SE 06, 07 y 08/2025)

## SAN PEDRO

SAN PEDRO DEL YKUAMANDYJÚ	NOTIF.
AGUARAYMÍ	3
SAN RAFAEL	2
CORREA RUGUÁ	2
ASENT. VIRGEN DE FÁTIMA	2
OTROS BARRIOS Y SD	9
<b>TOTAL</b>	<b>18</b>

## CANINDEYÚ

CURUGUATY	NOTIF.
CENTRO	7
INDUSTRIAL	4
GENERAL ARTIGAS	2
FÁTIMA	2
OTROS BARRIOS Y SD	6
<b>TOTAL</b>	<b>21</b>

## GUAIRÁ

VILLARRICA	NOTIF.
SAN MIGUEL	4
TUYUTIMÍ	2
SANTA LIBRADA	2
CAROVENÍ	2
RINCÓN	2
<b>ESTACIÓN</b>	<b>1</b>
OTROS BARRIOS Y SD	8
<b>TOTAL</b>	<b>21</b>

GENERAL RESQUIN	NOTIF.
NARANJITO CALLE MARIA AUXILIADORA	3
SAN VICENTE CALLE SANTA ANA	3
NARANJITO CALLE SAN MARTÍN	2
OTROS BARRIOS Y SD	5
<b>TOTAL</b>	<b>13</b>

SALTOS DEL GUAIRÁ	NOTIF.
COLONIA CANINDEYÚ	3
<b>ASENT. KO'E RORY</b>	<b>2</b>
OTROS BARRIOS Y SD	11
<b>TOTAL</b>	<b>16</b>

COLONIA INDEPENDENCIA	NOTIF.
YROYSÁ LÍNEA 2	1
SAN GERVAICIO	1
CARLOS PFANNL	1
SANTA CECILIA SUB-URBANO	1
KURUSÚ PE	1
YROYSÁ LÍNEA 6	1
MARIA AUXILIADORA	1
CALLE FLORIDA	1
PIRECA ALTA SUB-URBANO	1
OTROS BARRIOS Y SD	1
<b>TOTAL</b>	<b>10</b>

LIBERACIÓN	NOTIF.
SANTA CLARA	4
SAN JORGE	3
CRUCE LIBERACIÓN	2
OTROS BARRIOS Y SD	4
<b>TOTAL</b>	<b>13</b>

# REGIONES CON AUMENTO DE NOTIFICACIONES DE DENGUE (SE 06, 07 y 08/2025)



PARAGUÁI  
TESÁI HA TEKO  
PORÁVE  
MOTENONDEHA



## CAAGUAZÚ

CORONEL OVIEDO	NOTIF.
AZUCENA	2
PRIMERO DE MARZO	2
OTROS BARRIOS Y SD	14
<b>TOTAL</b>	<b>18</b>

CAAGUAZÚ	NOTIF.
SAN RAMÓN	1
VILLA CONSTITUCIÓN	1
SEGUNDA LINEA AGUA	1
2DA LINEA BALANZ	1
WALTER INSFRÁN	1
CENTENARIO	1
SANTA ISABEL	1
CENTRO	1
TAKURÚ	1
FLORIDA	1
VILLA INDUSTRIAL	1
SAN LORENZO	1
13 LINEA WALTER INSFRÁN	1
SAN MIGUEL	1
<b>TOTAL</b>	<b>14</b>

## AMAMBAY

BELLA VISTA	NOTIF.
<b>OBRERO</b>	<b>10</b>
<b>INMACULADA CONCEPCIÓN</b>	<b>7</b>
<b>SAN ANTONIO</b>	<b>6</b>
<b>SAN ISIDRO</b>	<b>3</b>
SARGENTO DURÉ	2
APA	2
SAN ANTONIO-INMACULADA	2
OTROS BARRIOS Y SD	2
<b>TOTAL</b>	<b>34</b>

## MISIONES

MISIONES	NOTIF.
VIRGEN DEL PILAR	4
SAN SOLANO	3
PABLO VI	3
SAN ISIDRO	2
GABINO ROJAS	2
3 DE MAYO	2
SAN JOSÉ	1
SAN ANTONIO	1
<b>TOTAL</b>	<b>18</b>

AYOLAS	NOTIF.
SIRENA	3
VILLA PERMANENTE	2
MIL VIVIENDAS	2
ASENT. MISIONES POTY	1
OTROS BARRIOS Y SD	5
<b>TOTAL</b>	<b>13</b>

# Brotos de dengue

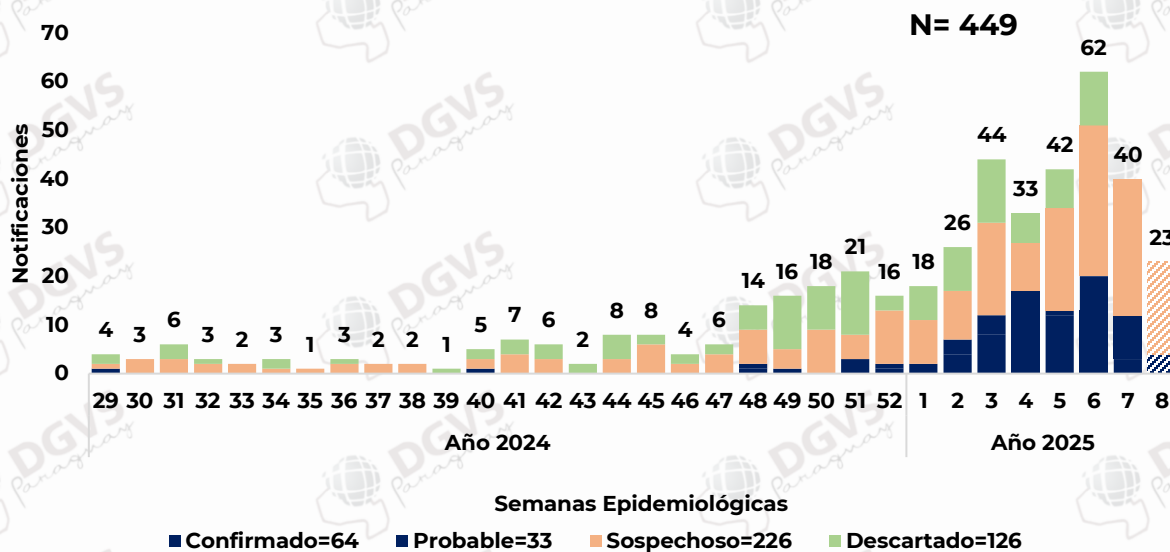
## Programa de Enfermedades Vectoriales Dirección de Vigilancia de Enfermedades Transmisibles

**Situación Epidemiológica SE 08/2025**

# SITUACIÓN EPIDEMIOLÓGICA EN CONTEXTO DE BROTE DE DENGUE PRESIDENTE HAYES – BENJAMIN ACEVAL. SE 29/2024 A 08/2025

## DATOS ACUMULADOS

NOTIFICACIONES EN PTE. HAYES - BENJAMIN ACEVAL. SE 29/2024 A SE 08/2025



Ultimas tres semanas  
(SE 06, 07 y 08/2025)

BENJAMIN ACEVAL	CONF	PROB	SOSP	TOTAL
15 DE AGOSTO	3	7	12	22
SAN AGUSTIN	3	1	15	19
MARISCAL LOPEZ	4	4	9	17
PASITO	2	2	8	12
ZONA CERRITO	2	1	8	11
CENTRAL	1	2	6	9
CERRITO SUB-URBANO	1	2	5	8
(en blanco)	0	0	6	6
COSTA	0	1	5	6
COM INDIG SAN FRANCISCO DE ASIS	0	0	2	2
COM INDIG RIO VERDE	0	0	1	1
<b>TOTAL</b>	<b>16</b>	<b>20</b>	<b>78</b>	<b>114</b>

### Confirmados y probables

- Se registran 36 casos de DENV.
- **Positividad 59%** (método molecular).
- El 53% de los casos son del **sexo femenino**.
- La franja etaria mas afectada es la de **20 a 39 años** con el 42%.
- **Hospitalizados: 3** (1 caso confirmado y 2 sospechosos)
- Se identifica circulación de DENV-1
- 8 Localidades registran casos

Desde la SE 29/2024 a la SE 08/2025 se reportan 449 notificaciones, de los cuales, **97 corresponden a casos de dengue (22%)**, 126 casos se descartaron (28%) y 226 son sospechas (50%).

**La TIA es de 140 casos/ 10.000 habitantes** – población 23.075 habitantes

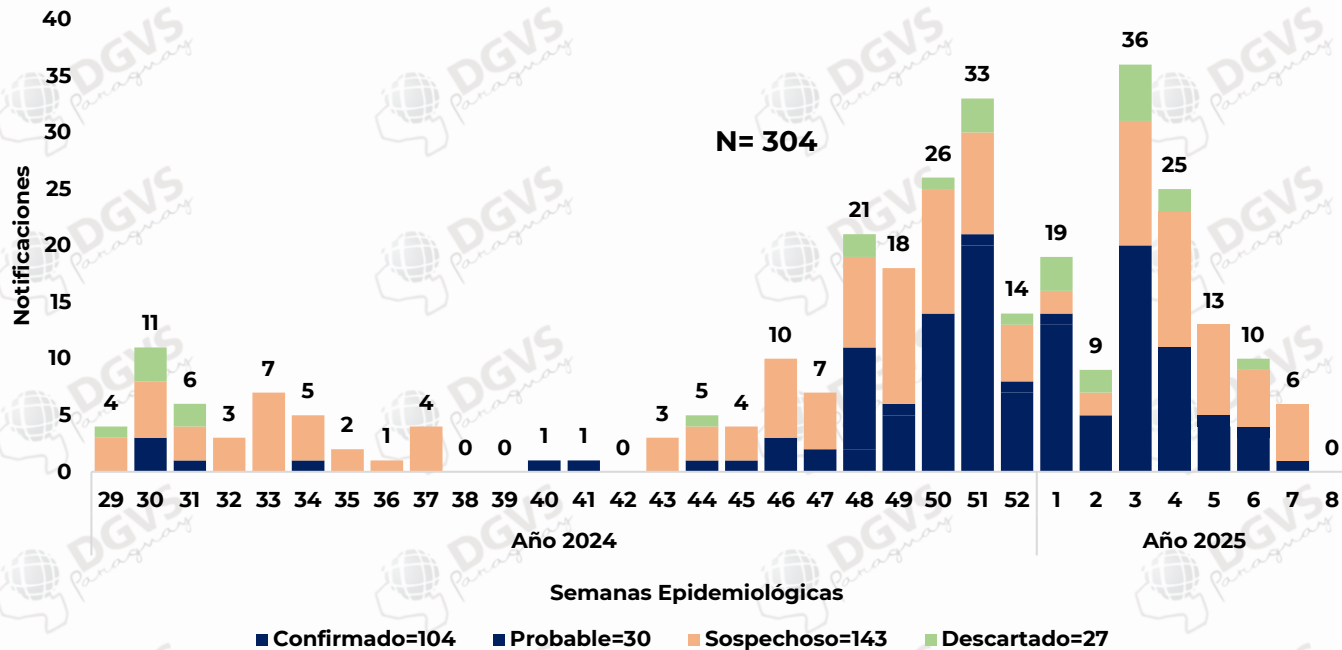
**Tasa de hospitalización: 4% (13/323)**

Serotipo: **DENV-1**



# SITUACIÓN EPIDEMIOLÓGICA EN CONTEXTO DE BROTE DE DENGUE CONCEPCIÓN - SAN LÁZARO. SE 29/2024 A 08/2025

## NOTIFICACIONES EN CONCEPCIÓN-SAN LÁZARO. SE 29/2024 A 08/2025



Desde la SE 29/2024 a la SE 08/2025 se reportan 304 notificaciones, de los cuales, **134 corresponden a casos de dengue (44%)**, 27 casos se descartaron (9%) y 143 son sospechas (47%).

Serotipo: **DENV-2**.

La TIA es de **220 casos/ 10.000 habitantes** – población 12.599 habitantes

Tasa de hospitalización: **4%**

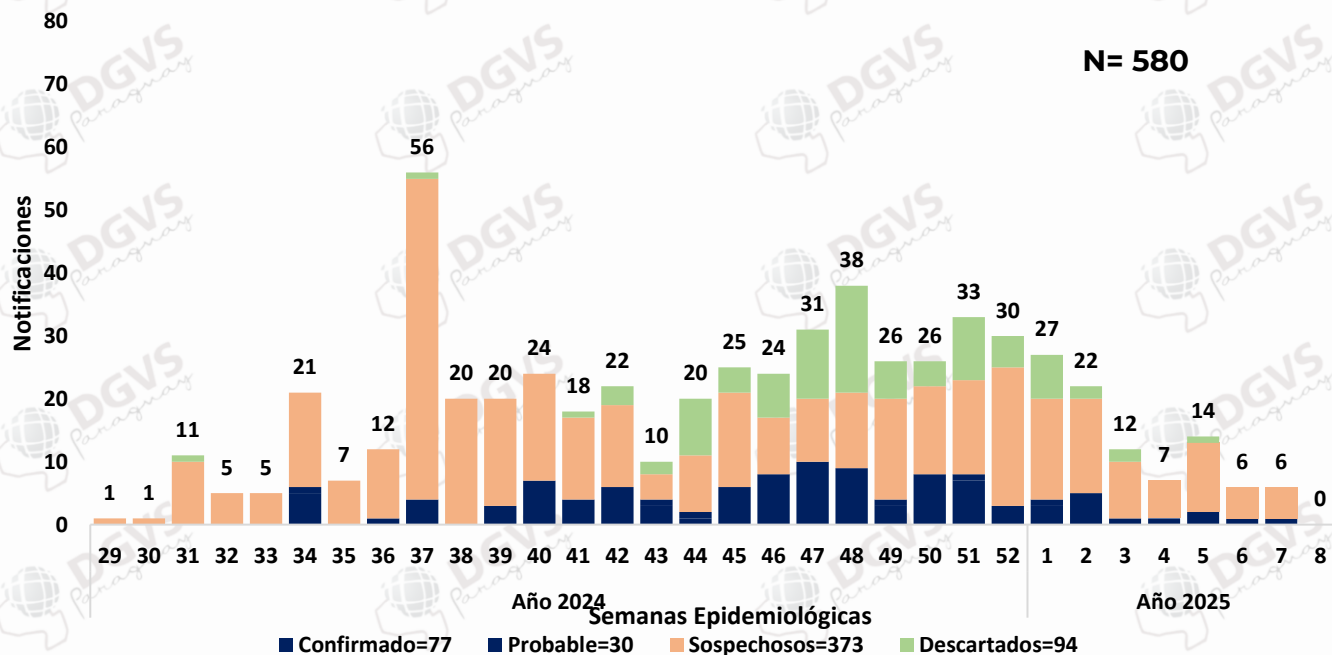
## SAN LÁZARO. (SE 06, 07 y 08/2025)

BARRIOS DE SAN LAZARO	CONF	PROB	SOSP	TOTAL
SANTO DOMINGO	1	0	2	3
VALLEMI VIRGEN DE FATIMA	0	1	1	2
VALLEMI SAN JOSE	1	0	1	2
VALLEMI SAN ANTONIO	0	0	2	2
VALLEMI SAN BLAS	1	0	1	2
SANTA ELENA	0	0	1	1
VALLEMI SAN RAMON	0	1	0	1
VALLEMI SAN CARLOS	0	0	1	1
VALLEMI CAACUPEMI	0	0	1	1
<b>TOTAL</b>	<b>3</b>	<b>2</b>	<b>10</b>	<b>15</b>

- Se registran 5 casos de dengue.
- El 67% (6/10) de los casos corresponden al sexo masculino.
- El grupo etario más afectado es el de 5 a 14 años con 50%.
- No se registraron hospitalizados en las últimas 3 SE.

# SITUACIÓN EPIDEMIOLÓGICA EN CONTEXTO DE BROTE DE DENGUE ALTO PARAGUAY - PUERTO CASADO. SE 29/2024 A 08/2025

NOTIFICACIONES EN ALTO PARAGUAY-PUERTO CASADO. SE 29/2024 A SE 08/2025)



Desde la SE 29/2024 a la SE 08/2025 se reportan 580 notificaciones, de los cuales, **108 corresponden a casos de dengue (19%)**, 93 casos se descartaron (16%) y 379 son sospechas (65%).

Serotipo: **DENV-2**.

La TIA es de **62 casos/1.000 habitantes** – población 7.743 habitantes

Tasa de hospitalización: **4%**

PUERTO CASADO. Ultimas tres semanas  
(SE 06, 07 y 08/2025)

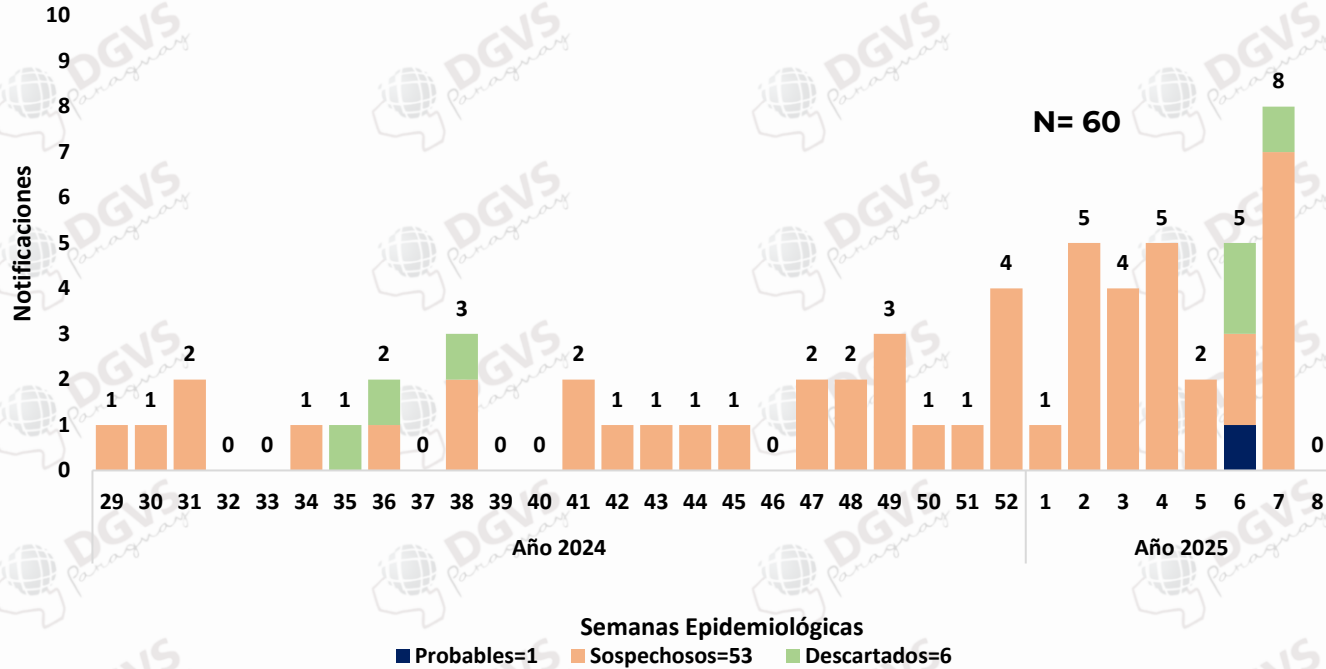
PUERTO CASADO – LA VICTORIA	CONF	PROB	SOSP	TOTAL
SAN MIGUEL	0	1	2	3
SAN JUAN	0	0	2	2
MARIA AUXILIADORA	0	0	2	2
SAN RAMON	0	0	2	2
COM INDIG CASTILLA	1	0	0	1
SAN ANTONIO	0	0	1	1
<b>TOTAL</b>	<b>1</b>	<b>1</b>	<b>10</b>	<b>12</b>

## Confirmados y probables

- Se registran 2 casos de dengue
- **Positividad: 100%** (método molecular).
- Los casos son 50% del sexo masculino y 50% del sexo femenino.
- Las franjas etarias corresponden a **5 a 14 años (1)** y **20 a 39 años (1)**.
- No se registran hospitalizados en las últimas semanas.
- Se detecta la circulación de **DENV-2**
- 2 Localidad con casos.

# SITUACIÓN EPIDEMIOLÓGICA EN CONTEXTO DE BROTE DE DENGUE ALTO PARAGUAY – CARMELO PERALTA. SE 29/2024 A 08/2025

## NOTIFICACIONES EN ALTO PARAGUAY-CARMELO PERALTA. SE 29/2024 A SE 08/2025



Desde la SE 29/2024 a la SE 08/2025 se reportan 60 notificaciones, de los cuales, **1 corresponden a casos de dengue (2%)**, 6 casos se descartaron (10%) y 53 son sospechas (88%).

No se identifican serotipos.

**La TIA es de 11 casos/1.000 habitantes** – población 4.818 habitantes

## CARMELO PERALTA. Últimas tres semanas (SE 06, 07 y 08/2025)

CARMELO PERALTA	CONF	PROB	SOSP	TOTAL
PUERTO SASTRE	0	1	7	8
CARMELO PERALTA	0	0	2	2
<b>TOTAL</b>	<b>0</b>	<b>1</b>	<b>9</b>	<b>10</b>

### ALTO PARAGUAY - CARMELO PERALTA Vigilancia de Dengue SE 06, 07 y 08 Año 2025



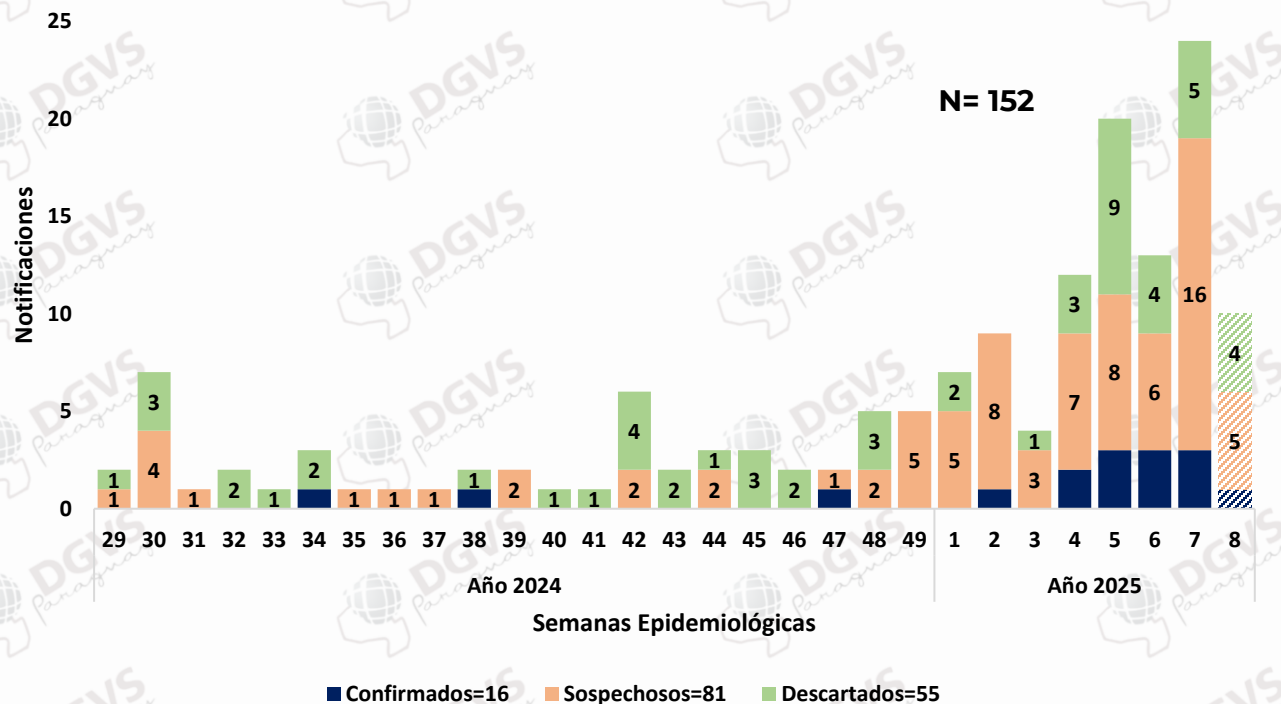
#### Referencias

#### Distribución de casos confirmados, probables y sospechosos

- Sin casos
- 1 a 5 casos
- 6 a 10 casos

# SITUACIÓN EPIDEMIOLÓGICA EN CONTEXTO DE BROTE DE DENGUE AMAMBAY- BELLA VISTA. SE 29/2024 A 08/2025

NOTIFICACIONES EN AMAMBAY-BELLA VISTA. SE 29/2024 A SE 08/2025)



Desde la SE 29/2024 a la SE 08/2025 se reportan 152 notificaciones, de los cuales, **16 corresponden a casos de dengue (11%)**, 55 casos se descartaron (36%) y 81 son sospechas (53%). No se identifican serotipos.

**La TIA es de 48 casos/10.000 habitantes** – población 20.111 habitantes

Serotipo: **DENV-2**

BELLA VISTA. Últimas tres semanas (SE 06, 07 y 08/2025)

BELLA VISTA	CONF	PROB	SOSP	TOTAL
OBRERO	2	0	8	10
INMACULADA CONCEPCIÓN	2	0	5	7
SAN ANTONIO	1	0	5	6
SAN ISIDRO	2	0	1	3
SARGENTO DURE	0	0	2	2
APA	0	0	2	2
SAN ANTONIO-INMACULADA	0	0	2	2
(en blanco)	0	0	1	1
CENTRO	0	0	1	1
<b>TOTAL</b>	<b>7</b>	<b>0</b>	<b>27</b>	<b>34</b>

## Confirmados y probables

- Se registran 7 casos de dengue
- El 71% de los casos corresponden al sexo masculino.
- Las franjas etarias corresponden a **5 a 14 años (2)** y **20 a 39 años (3)**.
- No se registran hospitalizados en las últimas semanas.
- 4 Localidades con casos.

## CHIKUNGUNYA

- En las últimas 3 SE, no se han registrado casos confirmados ni probables.

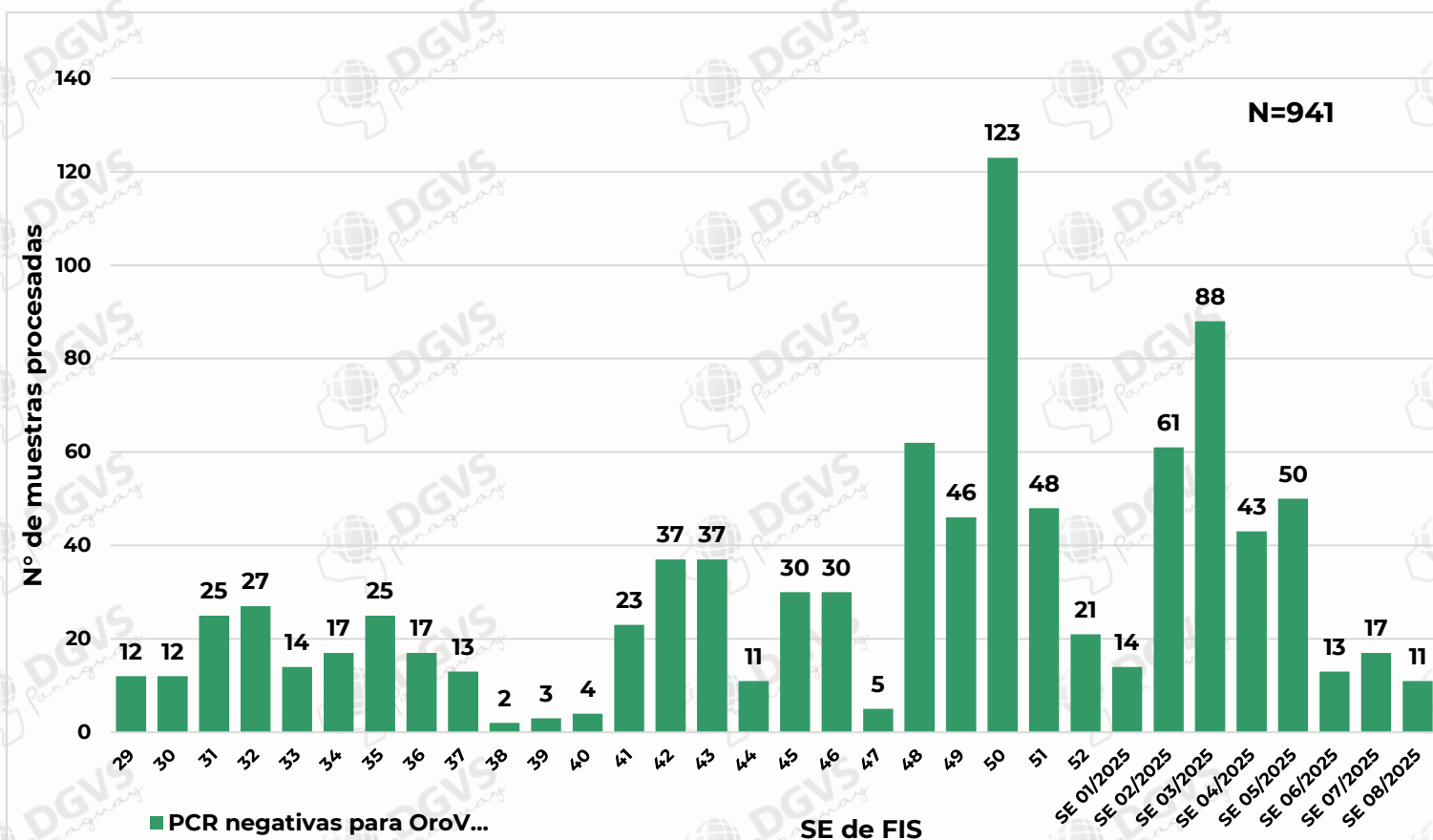
## ZIKA

- No se registran casos confirmados ni probables en el presente periodo.



# VIGILANCIA DEL VIRUS OROPOUCHE. SE 29/2024 A 08/2025.

CANTIDAD DE MUESTRAS PROCESADAS PARA DETECCIÓN DE OROPOUCHE SEGÚN SEMANAS EPIDEMIOLÓGICAS DE INICIO DE SÍNTOMAS. SE 29/2024 A SE 08/2025.



CANTIDAD DE MUESTRAS PROCESADAS PARA DETECCIÓN DE OROPOUCHE SEGÚN DEPARTAMENTO. SE 29/2024 A SE 08/2025.

DEPARTAMENTO	Nº MUESTRAS PROCESADAS	%
CENTRAL	481	51%
ASUNCIÓN	140	15%
CORDILLERA	54	6%
ALTO PARANÁ	47	5%
PTE. HAYES	42	4%
ÑEEMBUCÚ	38	4%
PARAGUARÍ	32	3%
BOQUERÓN	29	3%
AMAMBAY	23	2%
ALTO PARAGUAY	13	1%
CAAGUAZÚ	12	1%
CANINDEYÚ	7	1%
CAAZAPÁ	6	1%
ITAPÚA	5	1%
GUAIRÁ	5	1%
CONCEPCIÓN	4	0%
SAN PEDRO	3	0%
<b>TOTAL</b>	<b>941</b>	<b>100%</b>

- Se han procesado 941 muestras para Oropouche, todas con resultado de RT-PCR negativo.
- La mayor cantidad de muestras se procesó en la SE 50.
- El 51% (481/941) corresponde a Central.

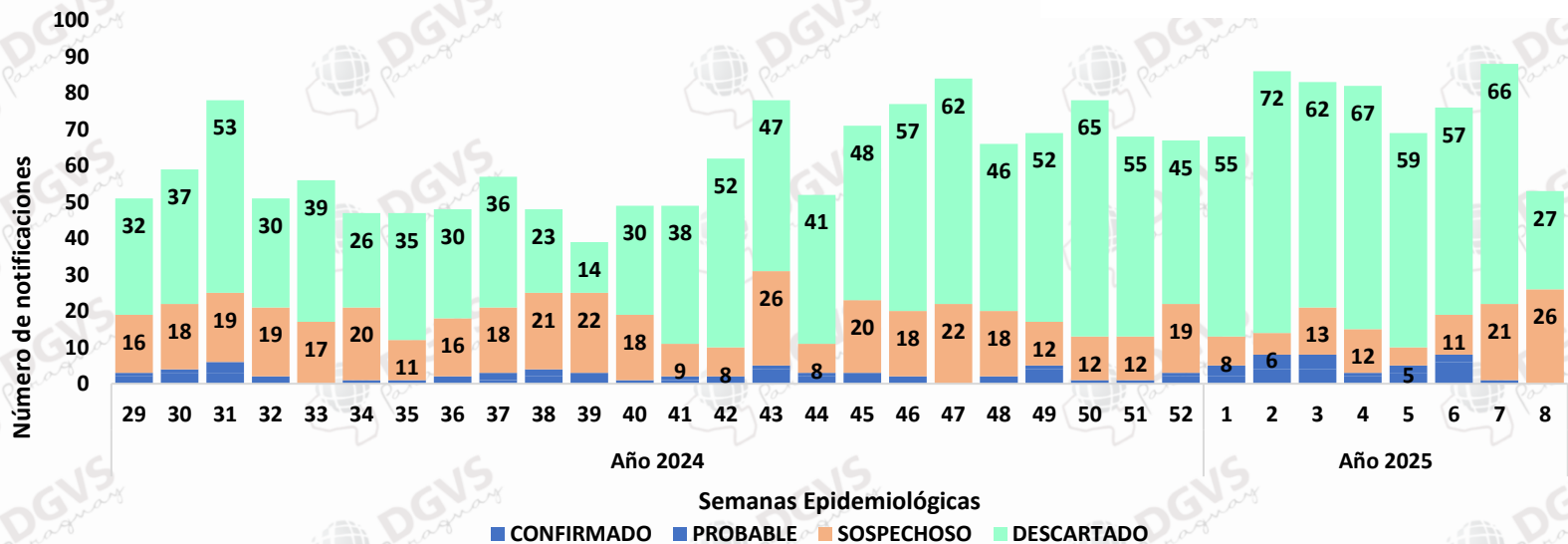
17 mujeres embarazadas, todas negativas

# Vigilancia de hospitalizados.

## Programa de Enfermedades Vectoriales Dirección de Vigilancia de Enfermedades Transmisibles

**Situación Epidemiológica SE 07/2025**

# Dengue. Hospitalizados según clasificación. Confirmados, Probables y Sospechosos. SE 29 2024 a la SE 08\*/2025. Paraguay.



## Hospitalizados Notificados: 2.056

El 5% de los pacientes (97/2.056) hospitalizados desde la SE 29 a la SE 08\*/2025 cuentan con diagnóstico laboratorial de dengue: 60 casos confirmados y 37 casos probables.

Clasificación	Nº	%
CONFIRMADO	60	3
PROBABLE	37	2
SOSPECHOSO	501	24
DESCARTADO	1458	71
<b>Total</b>	<b>2056</b>	<b>100</b>

## De los 501 sospechosos:

330 pacientes con muestras pendientes de resultado  
171 pacientes sin muestras. (34%)

## 60% corresponden al sexo femenino

15% son **pacientes pediátricos (15)**  
37% corresponden al grupo de 20 a 39 años  
El 3% (3/97) ingresaron a UCI

## Los casos confirmados y probables provienen de:

Lugar de Residencia	Total
CENTRAL	29
ASUNCION	24
ALTO	
PARAGUAY	12
CONCEPCION	10
PTE. HAYES	8
CAAZAPA	3
PARAGUARI	2
CAAGUAZU	2
GUAIRA	2
CANINDEYU	1
ITAPUA	1
SAN PEDRO	1
MISIONES	1
AMAMBAY	1

# Vigilancia de la Mortalidad

## Dirección de Vigilancia y Respuesta a Emergencias en Salud

Observación: las semanas están distribuidas según la fecha de defunción de cada caso notificado. Los cierres son retrospectivos y se distribuyen según las fechas de cierres. No se incluyen los casos probables.

## Fallecidos Dengue - Datos desde la SE 29 - 2024 a la SE 8 – 2025

**TOTAL  
NOTIFICADOS** **298**

**DESCARTADOS**  
**93.6%** **279**

**EN ESTUDIO**  
**1.3%** **4**

**CONFIRMADOS**  
**0.3%** **1**

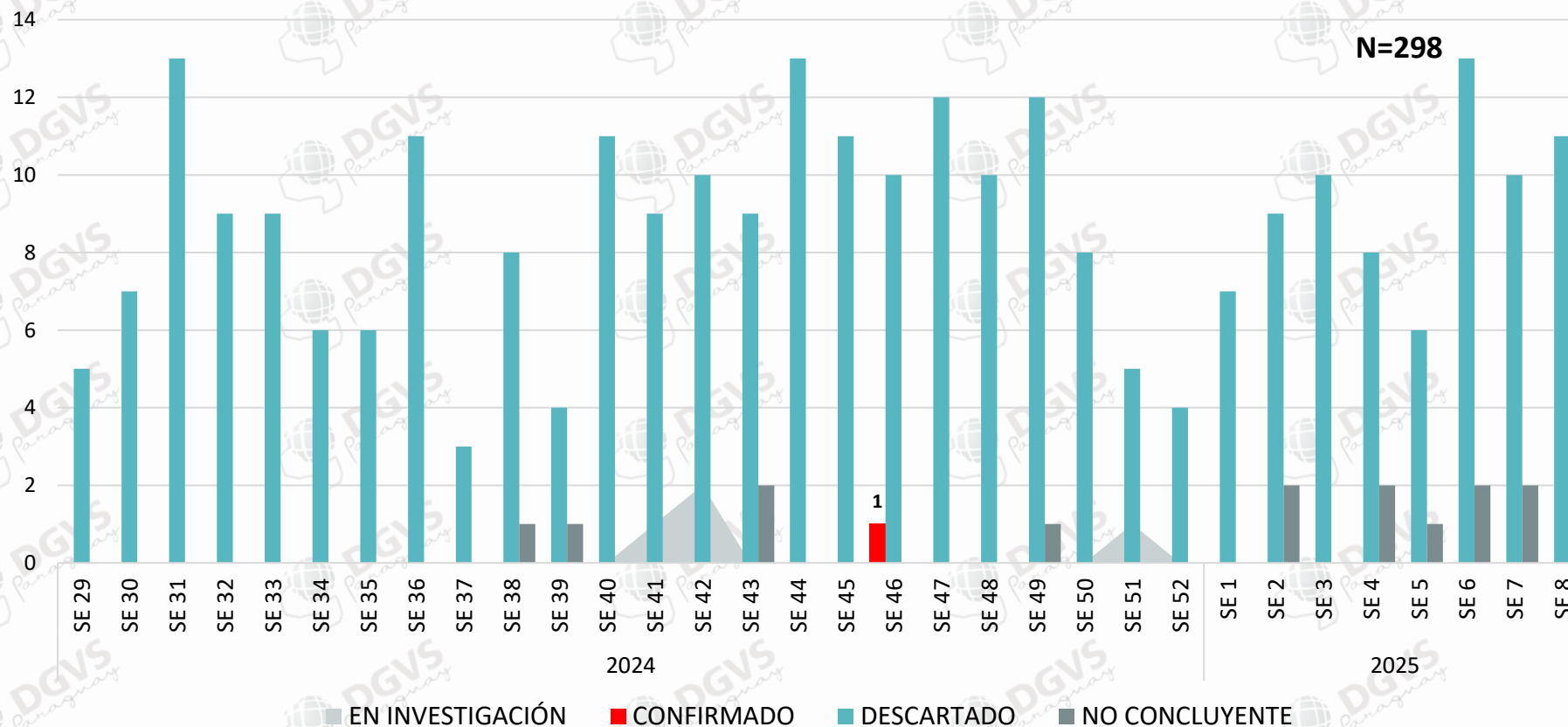
Se agregan además 14 casos de fallecidos de causa **NO CONCLUYENTE (4.7%)**

Los datos presentados se analizan en base a la fecha de defunción y son sujetos a modificación de acuerdo a la dinámica de los cierres de caso.



# Resumen fallecidos Dengue

**CURVA DE NOTIFICACIONES DE FALLECIDOS CON FICHA DE DENGUE, SEGUN SEMANA EPIDEMIOLÓGICA, DESDE LA SE 29 - 2024 A LA SE 8- 2025, PARAGUAY**



AÑO	N FALLECIDOS CONFIRMADOS	TASA DE LETALIDAD
2023	16	0.9
2024	135	1.5
<b>Total general</b>	<b>151</b>	<b>1.4</b>

# Material elaborado por equipos técnicos de:



# DIVET

Dirección de Vigilancia de Enfermedades Transmisibles  
DGVS - MSPBS



DIRECCIÓN DE VIGILANCIA Y RESPUESTA A EMERGENCIAS EN SALUD PÚBLICA



DIRECCIÓN DEL CENTRO NACIONAL DE INFORMACIÓN EPIDEMIOLÓGICA Y VIGILANCIA DE LA SALUD  
DGVS - MSPBS



Programa Nacional de Enfermedades Vectoriales



VIGILANCIA DE LA MORTALIDAD