

BOLETIN SEMANAL

ARBOVIROSIS

VII REGION SANITARIA- ITAPUA

**SE 29/2024 a la SE 09/2025 (14 de julio del 2024 al 01 de
marzo de 2025)**

Descripción

Este boletín contiene información actualizada de la Situación Epidemiológica de Arbovirosis: Dengue, Zika y Chikungunya.

Los datos presentados, tienen como fuente principal la base nacional de la Vigilancia de Arbovirosis.

Consideraciones

El contenido de este boletín puede modificarse según la dinámica de la vigilancia de las Arbovirosis: Dengue, Chikungunya y Zika.

Las notificaciones de Arbovirosis se definen operacionalmente, en este boletín, a partir de la Resolución N° 0335/2023 "Criterios de definición de casos de arbovirosis: dengue, chikungunya y zika".

Remitirse a este documento oficial para conocer las definiciones epidemiológicas de caso, utilizados en este material.

ELABORADO POR LA UNIDAD EPIDEMIOLOGICA REGIONAL

Epidemióloga Regional:

Dra. María Pastora Duarte Casco

Colaboradores:

Mg. Laura Mariola Bogado Aguilera

Lic. Marta Alvidez

Lic. Digna Caceres

Universitaria Diana Figueredo

Correo electrónico:

vigilanciaepidemiologica.itapua@mspbs.gov.py

Unidad Epidemiológica Regional: VII Región Sanitaria

Oficina: Encarnación

GRAFICO 1. CURVA DE NOTIFICACIONES DE CHIKUNGUNYA. SE 29/2024 a SE 09/2025 VII REGION SANITARIA- ITAPUA

Desde la SE 29 del 2024 a la SE 09 del 2025 se acumularon 10 notificaciones de Chikungunya, de las cuales el **5% (0/10)** corresponden a casos, **50%(5/10)** a descartados y **50% (5/10)** a sospechosos

En las últimas semanas se observó que no hubo de notificaciones. Los datos de las ultimas 3 semanas están sujetas a modificación

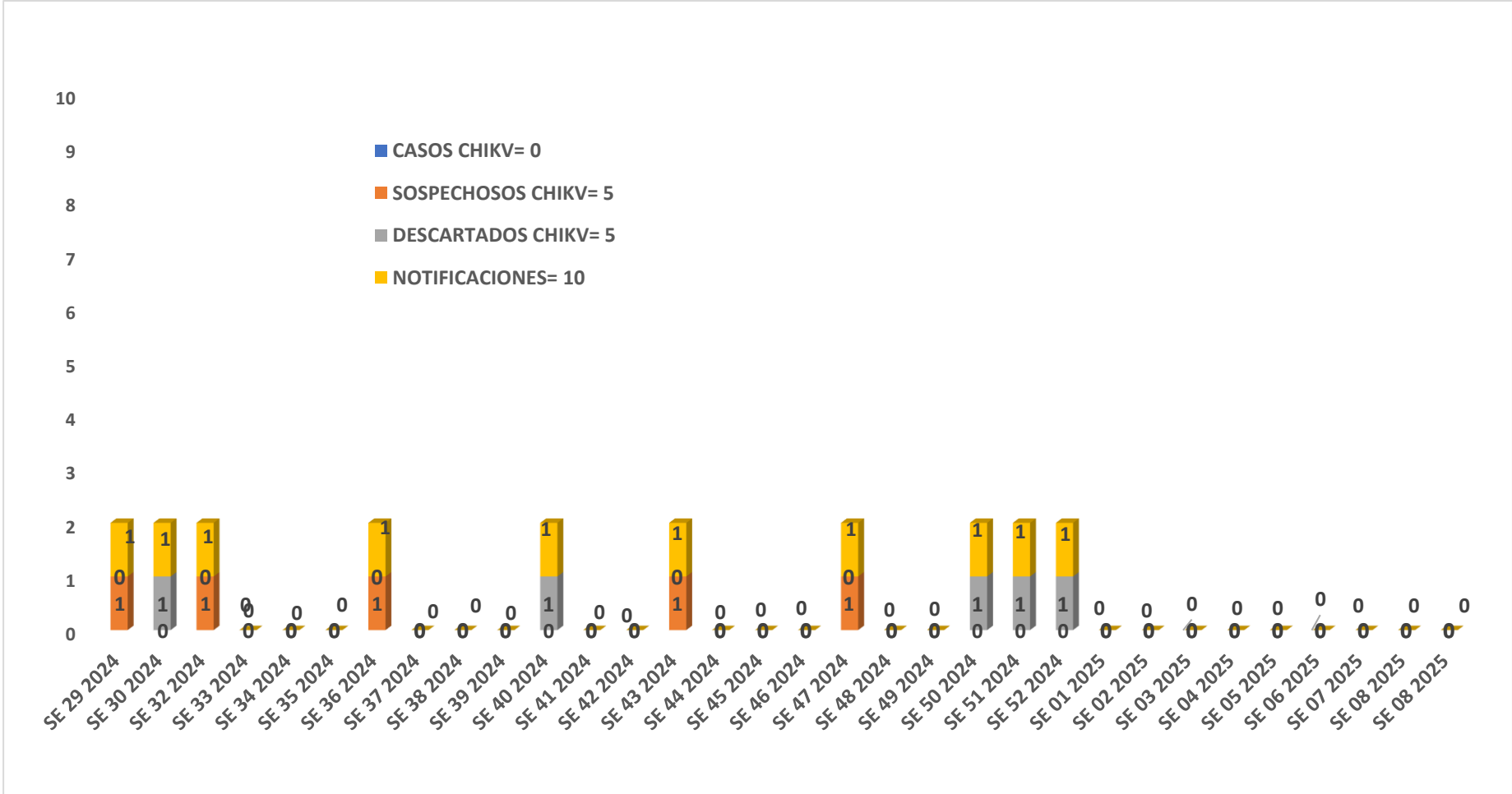


GRAFICO 1. CURVA DE CASOS DE CHIKUNGUNYA. SE 29/2024 a SE 09/2025 VII REGION SANITARIA- ITAPUA

Desde la SE 29 del 2024 a la SE 09 del 2025 se acumularon 10 notificaciones de Chikungunya, de las cuales el **5% (0/10)** corresponden a casos, **50%(5/10)** a descartados y **50%** (5/10) a sospechosos

En las últimas semanas se observó que no hubo de notificaciones. Los datos de las ultimas 3 semanas están sujetas a modificación

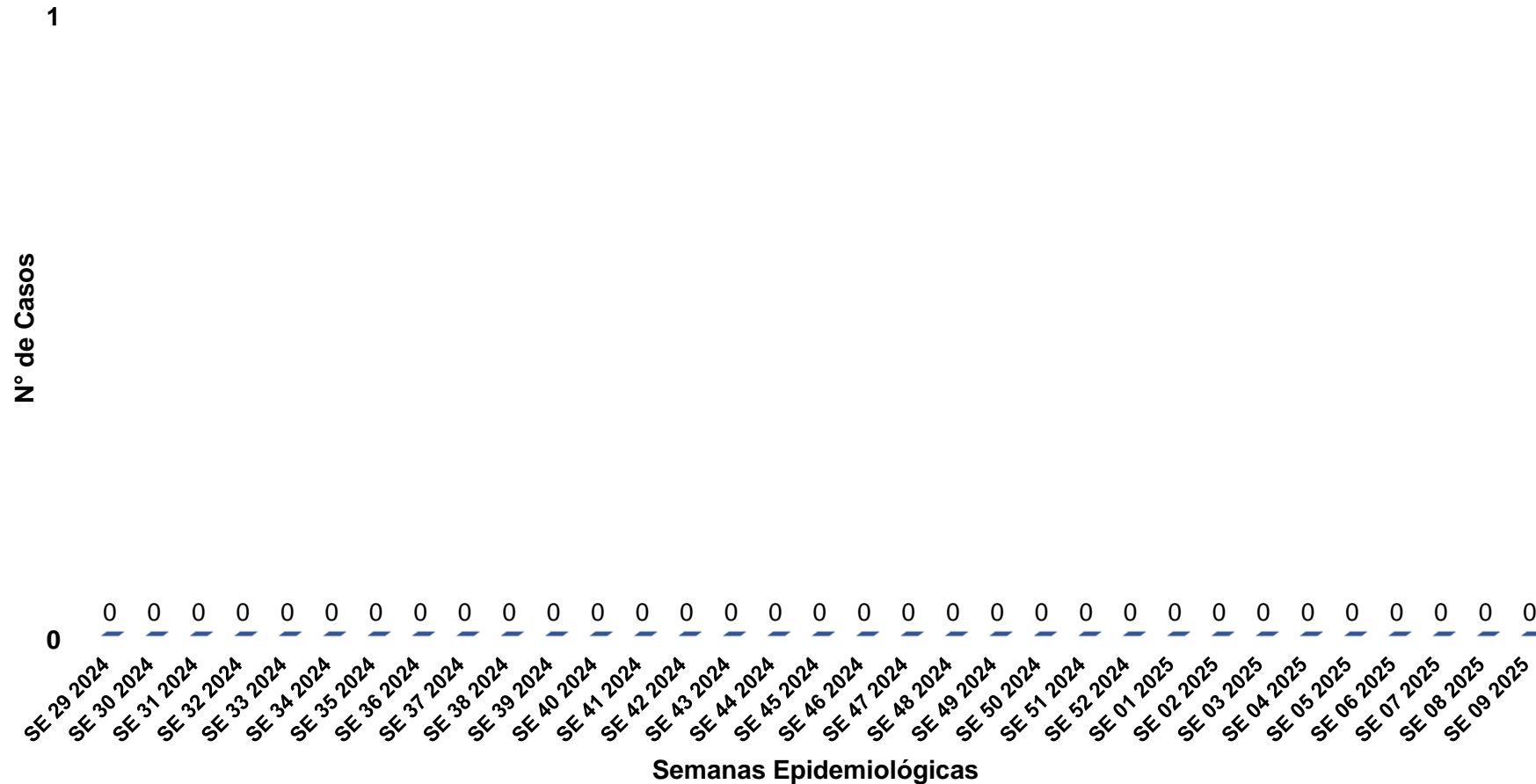


TABLA 1. CASOS ACUMULADOS DE CHIKUNGUNYA, DE LA SE 29/2024 A LA SE 09/2025 POR DISTRITOS Y BARRIOS DE RESIDENCIA

VII REGION SANITARIA-ITAPUA

DISTRITOS	DESCARTADO	SOSPECHOSO
BELLA VISTA		1
CAPITAN MEZA	1	
CAPITAN MIRANDA	1	
CARLOS ANTONIO LOPEZ	1	
CORONEL BOGADO	1	
ENCARNACION	1	1
NATALIO		1
NUEVA ALBORADA		1
SAN PEDRO DEL PARANA		1
Total general	5	5

En Itapúa no se detectaron casos positivos de Chikunguya en ningún distrito. En la tabla se observan los casos sospechosos y descartados

GRAFICO 3. NUMERO TOTAL DE NOTIFICACIONES DE DENGUE DE LA SE 29/2024 SE 09/2025 VII REGION SANITARIA- ITAPUA

Desde la SE 29 del 2024 a la SE 09 del 2025 se acumularon 1966 notificaciones de Dengue, de los cuales el 1% (12/1966) corresponden a casos, 82%(1597/1966) a sospechosos y 18 % (345/1966) a descartados.

En las últimas semanas se observó una tendencia ascendente de notificaciones. Los datos de las ultimas 3 semanas están sujetas a modificación

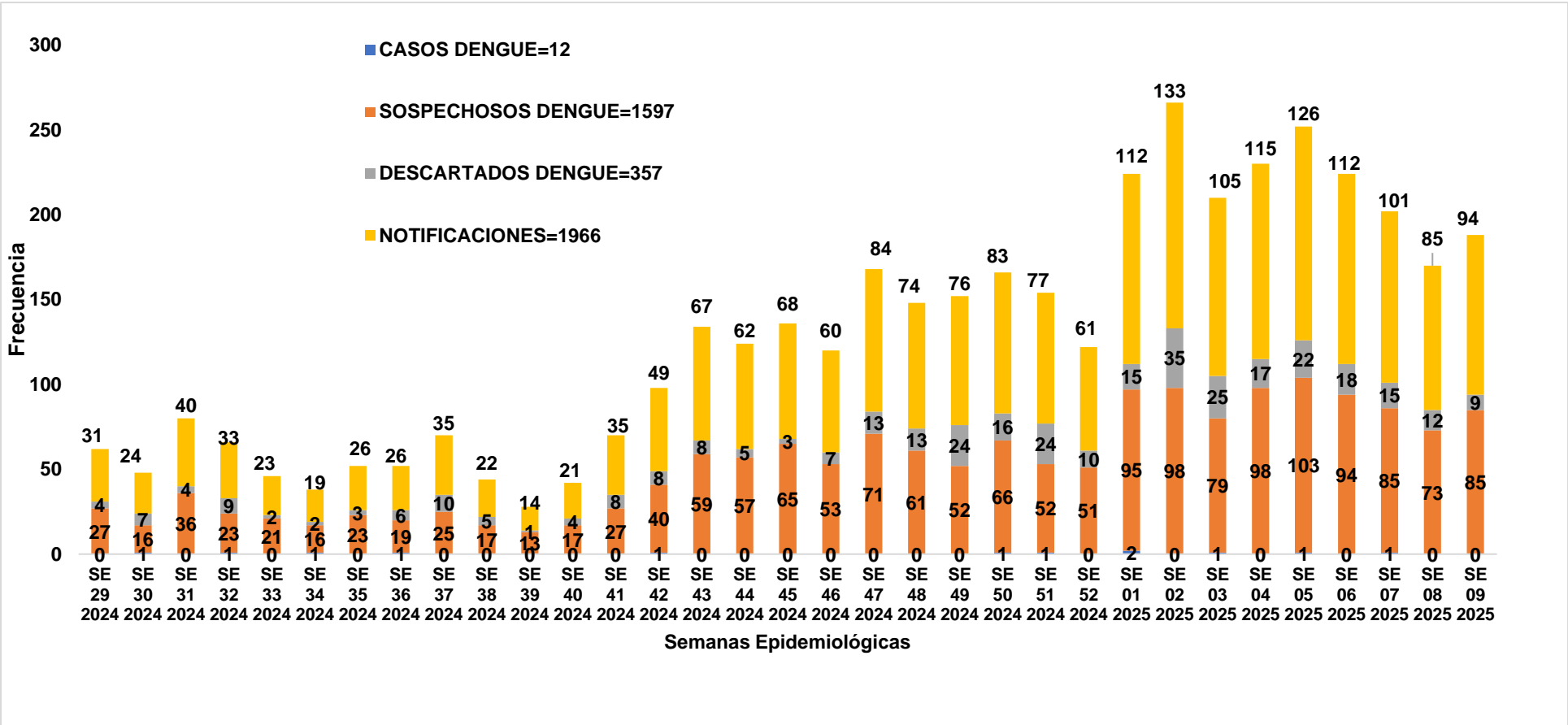


GRAFICO 4. NUMERO TOTAL DE CASOS DE DENGUE DE LA SE 29/2024 A LA SE 09/2025 VII REGION SANITARIA- ITAPUA

Desde la SE 29 del 2024 a la SE 09 del 2025 se acumularon 1966 notificaciones de Dengue, de los cuales el 1% (12/1966) corresponden a casos, 82%(1597/1966) a sospechosos y 18 % (345/1966) a descartados.

En las últimas semanas se observó una tendencia ascendente de notificaciones. Los datos de las ultimas 3 semanas están sujetas a modificación

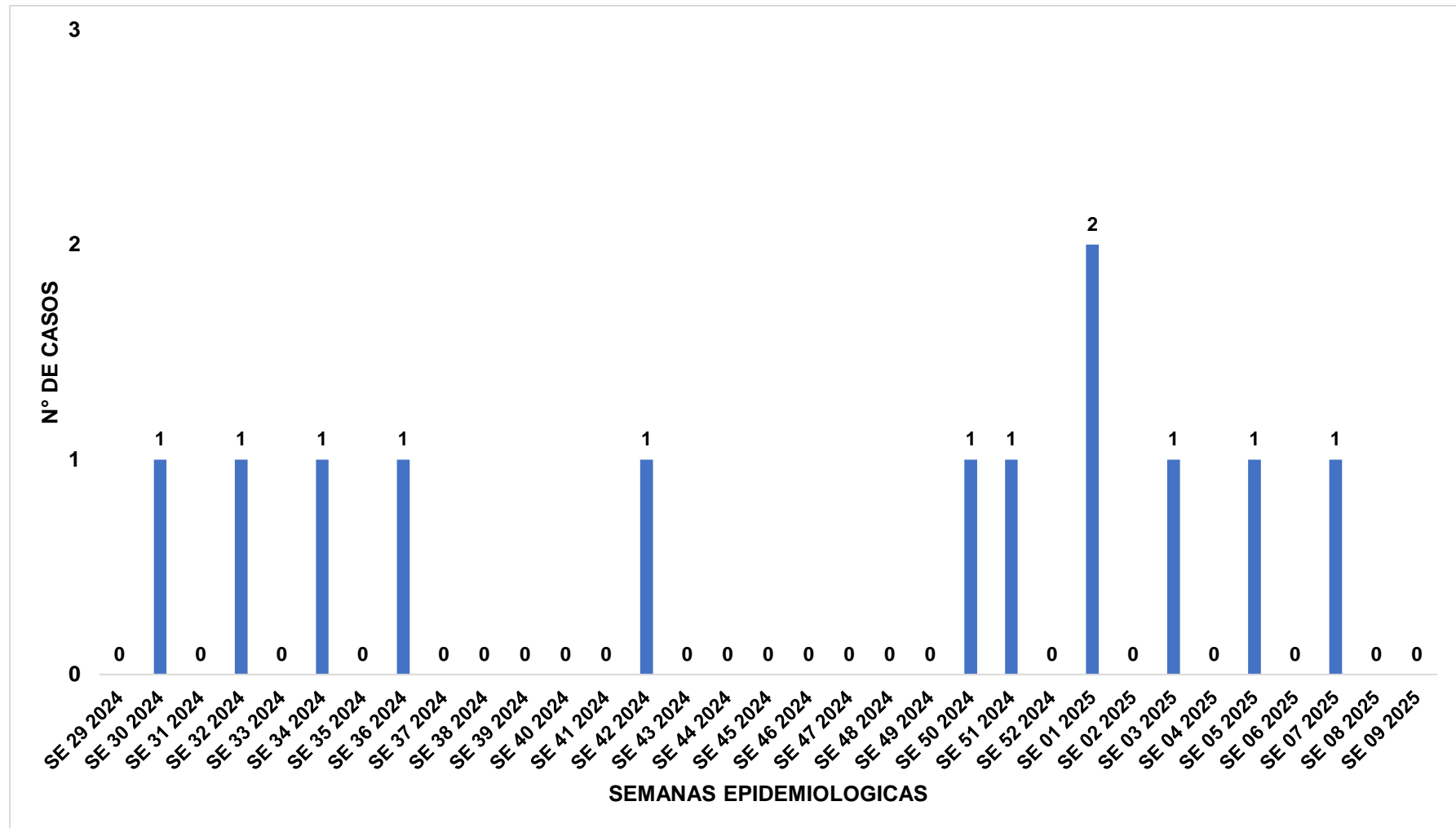


TABLA 4. CASOS DE DENGUE, DE LA SE 29/2024 A LA SE 09/2025 POR DISTRITOS DE RESIDENCIA VII REGION SANITARIA- ITAPUA

DISTRITOS	TOTAL
OBLIGADO	3
ENCARNACION	2
HOHENAU	2
BELLA VISTA	1
ITAPUA POTY	1
NATALIO	1
SAN JUAN DEL PARANA	1
TRINIDAD	1
ALTO VERA	0
CAMBYRETA	0
CAPITAN MEZA	0
CAPITAN MIRANDA	0
CARLOS ANTONIO LOPEZ	0
CARMEN DEL PARANA	0
CORONEL BOGADO	0
EDELIRA	0
FRAM	0
GENERAL ARTIGAS	0
GENERAL DELGADO	0
JESUS	0
LA PAZ	0
LEANDRO OVIEDO	0
MAYOR OTAÑO	0
NUEVA ALBORADA	0
PIRAPO	0
SAN COSME Y DAMIAN	0
SAN PEDRO DEL PARANA	0
SAN RAFAEL DEL PARANA	0
TOMAS ROMERO PEREIRA	0
YATYTAY	0
Total general	12

Los Distritos con casos confirmados en Itapúa desde la Semana 29 del 2024 a la Semana 06 del 2025 son Encarnación, Hohenau, Obligado, Bella Vista, Itapua Poty, Natalio, San Juan del Pna y Trinidad.

TABLA 4. NOTIFICACIONES Y CASOS DENGUEN DE LAS ULTIMAS 3 SEMANAS VII REGION SANITARIA - ITAPUA

DISTRITOS	DESCARTADO	PROBABLE	SOSPECHOSO
ALTO VERA	1		2
SAN ROQUE GONZALEZ	1		
URBANO			2
BELLA VISTA	1		3
8 DE DICIEMBRE	1		
ZONA LA TRINIDAD Y FORDI 15			1
URBANO			2
CAMBYRETA	7		26
ARROYO PORA SUB-URBANO	1		4
CAMPICHUELO	1		
COLONIA CAMBYRETA			2
JARDIN	1		
LAS MERCEDES			1
SAN FRANCISCO	1		1
SAN JUAN	1		2
SANTA LIBRADA			1
URBANO	2		15
CAPITAN MEZA			6
CAPITAN MEZA KILOMETRO 24			1
URBANO			5
CAPITAN MIRANDA	1		8
CALLE B SUR			1
CALLE C NORTE			1
FRACCION SOZONIC			3
INMACULADA CONCEPCIÓN			2
URBANO	1		1

CARLOS ANTONIO LOPEZ	1		3
CRUCE KIMEX			1
KRESSBURGO			1
URBANO	1		1
CARMEN DEL PARANA	1		3
CONJUNTO HABITACIONAL			1
JAKAREY			1
OBRERO	1		
URBANO			1
CORONEL BOGADO			1
SANTA LIBRADA			1
EDELIRA			9
EDELIRA 24 AL 27			1
EDELIRA 28			1
EDELIRA 70 ZONA BASE			1
PIRAPEY 50 AL 65			1
URBANO			1
URBANO			4

TABLA 4. NOTIFICACIONES Y CASOS DENGUEN DE LAS ULTIMAS 3 SEMANAS VII REGION SANITARIA - ITAPUA

ENCARNACION	18		66
4 POTRERO			1
ARROYO PORA			1
CARLOS ANTONIO LOPEZ	1		2
CHAIPE	3		5
GENERAL BERNARDINO CABALLERO	1		1
INMACULADA CONCEPCIÓN			1
ITA PASO SUB-URBANO			4
KA'AGUY RORY			2
KENNEDY			1
LA CATEDRAL			2
LA VICTORIA			2
MBOI KA'E			1
PACU KUA	2		4
PADRE BOLIK	1		
PARAISO			2
SAGRADA FAMILIA			1
SAN ANTONIO			2
SAN ISIDRO	4		9
SAN ISIDRO 1	1		1
SAN PEDRO	2		12
SANTA MARIA SANTILLAN			2
SANTO DOMINGO			4
VILLA CANDIDA			1
ZONA ALTA			1
URBANO	3		4
FRAM			4
8 DE DICIEMBRE			1
SAN JUAN			1
URBANO			2

GENERAL ARTIGAS			1
BARRIO 2			1
GENERAL DELGADO			4
CAACUPE			1
HUGUA GUASU			1
SAN PEDRITO			1
URBANO			1
HOHENAU	1		16
COLINAS DEL SUR			2
HOHENAU 2			2
HOHENAU 4			1
ITAPESYI			1
LOS COLONOS			1
SAN BLAS			1
SAN JOSE			1
SANTA CECILIA			1
URBANO	1		6
ITAPUA POTY	1		4
COLONIA ITAPÚA POTY	1		
ITAPÚA POTY-BARANA			1
URBANO			2
URBANO			1

JESUS			2
SAN ISIDRO			1
URBANO			1
LA PAZ			1
URBANO			1
LEANDRO OVIEDO			2
CAÑADA TEVIQUARY			1
GAONA CUE			1
MAYOR OTAÑO			2
8 DE DICIEMBRE			1
URBANO			1
NATALIO			6
FLORIDA			1
LA ESPERANZA			1
PUERTO TRIUNFO			2
PUERTO TRIUNFO SAN JOSE			1
PUERTO TRIUNFO-SUB URBANO			1
NUEVA ALBORADA			2
URBANO			2
OBLIGADO		1	20
ASENT. 20 DE JUNIO			1
CENTRO			4
COLONIA OBLIGADO KILOMETRO 17			1
LA VICTORIA			1
PANAMBI			9
VILLA GRACIELA		1	
URBANO			4
PIRAPO			3
CENTRO			1
KA'ARENDY			2

SAN COSME Y DAMIAN			2
SANTA MARIA			1
URBANO			1
SAN JUAN DEL PARANA			3
SAN ANTONIO			1
TERRAZA SAN JUAN			1
URBANO			1
SAN PEDRO DEL PARANA			6
FATIMA			1
KURUPIKAY			1
ÑU PYAJHU			1
SAN ROQUE 2			1
SANTA CRUZ			1
SANTIAGO CUE			1
SAN RAFAEL DEL PARANA	2		9
COLONIA SAN RAFAEL			1
NARANJITO			3
URBANO			1
YANQUI CUE			2
URBANO	2		2
TOMAS ROMERO PEREIRA	1		5
MARIA AUXILIADORA	1		1
SAN MIGUEL 2			2
URBANO			2
TRINIDAD	1		10
PRIMAVERA	1		
SAN MIGUEL			1
SAN PEDRO			1
VILLA SANTA MARIA			3
URBANO			5
YATYTAY			14
ASENT. SAN GERONIMO			1
BONANZA 2DA LINEA			1
JATYTAY KILOMETRO 13			2
JATYTAY KILOMETRO 16			2
JATYTAY KILOMETRO 8			2
SAN JORGE			2
SAN JOSE OBRERO			1
URBANO			3
Total general	36	1	243