

# BOLETIN SEMANAL

# ARBOVIROSIS

## VII REGION SANITARIA- ITAPUA

**SE 29/2024 a la SE 10/2025 ( 14 de julio del 2024 al 08 de marzo de 2025)**

## Descripción

Este boletín contiene información actualizada de la Situación Epidemiológica de Arbovirosis: Dengue, Zika y Chikungunya.

Los datos presentados, tienen como fuente principal la base nacional de la Vigilancia de Arbovirosis.

## Consideraciones

El contenido de este boletín puede modificarse según la dinámica de la vigilancia de las Arbovirosis: Dengue, Chikungunya y Zika.

Las notificaciones de Arbovirosis se definen operacionalmente, en este boletín, a partir de la Resolución N° 0335/2023 "Criterios de definición de casos de arbovirosis: dengue, chikungunya y zika".

Remitirse a este documento oficial para conocer las definiciones epidemiológicas de caso, utilizados en este material.

## ELABORADO POR LA UNIDAD EPIDEMIOLOGICA REGIONAL

### Epidemióloga Regional:

Dra. María Pastora Duarte Casco

### Colaboradores:

Mg. Laura Mariola Bogado Aguilera

Lic. Marta Alvidez

Lic. Digna Caceres

Universitaria Diana Figueredo

### Correo electrónico:

[vigilanciaepidemiologica.itapua@mspbs.gov.py](mailto:vigilanciaepidemiologica.itapua@mspbs.gov.py)

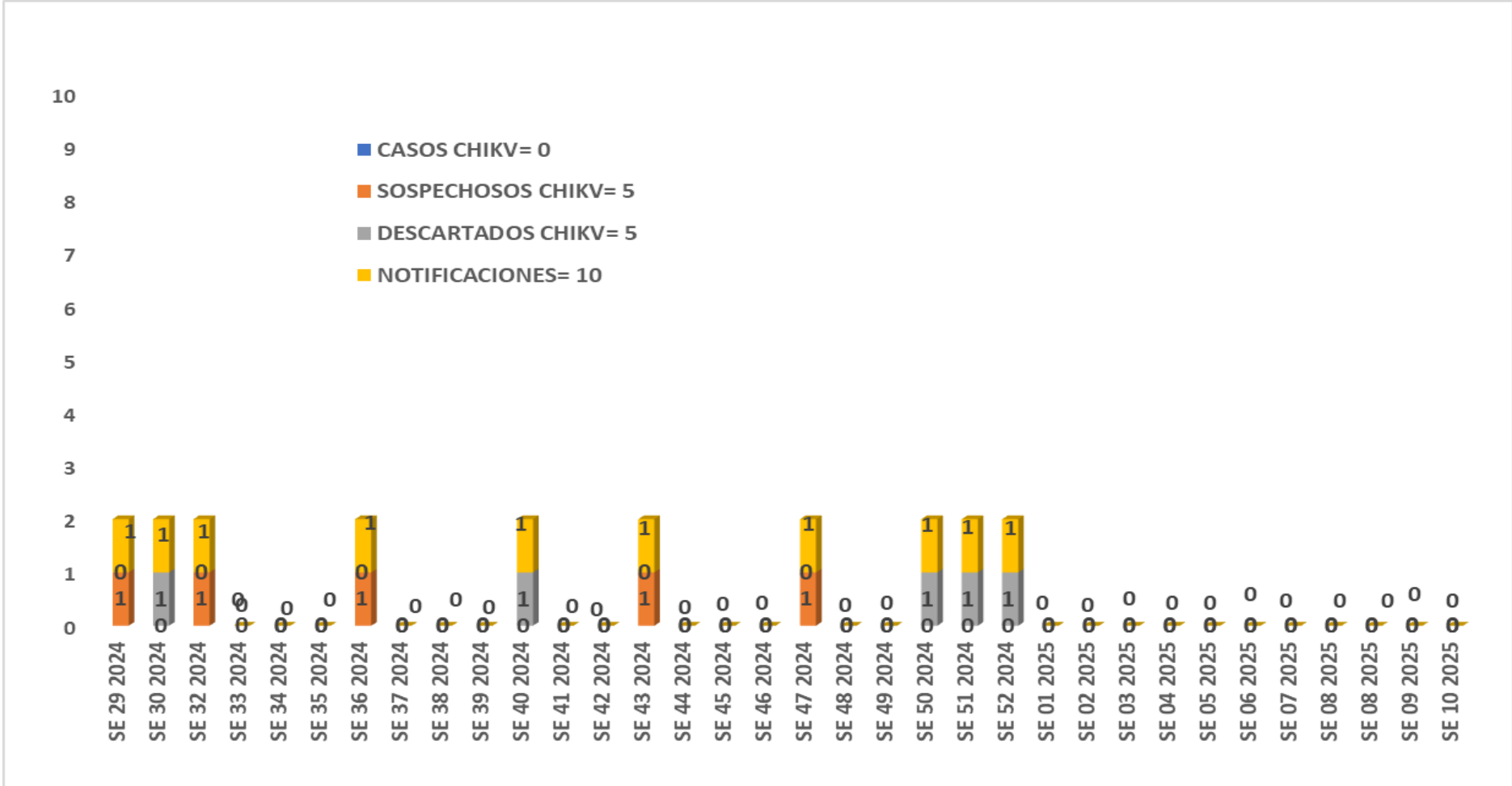
**Unidad Epidemiológica Regional: VII Región Sanitaria**

**Oficina: Encarnación**

# GRAFICO 1. CURVA DE NOTIFICACIONES DE CHIKUNGUNYA. SE 29/2024 a SE 10/2025 VII REGION SANITARIA- ITAPUA

Desde la SE 29 del 2024 a la SE 10 del 2025 se acumularon 10 notificaciones de Chikungunya, de las cuales el **5% (0/10)** corresponden a casos, **50%(5/10)** a descartados y **50% (5/10)** a sospechosos

En las últimas semanas se observó que no hubo de notificaciones. Los datos de las ultimas 3 semanas están sujetas a modificación

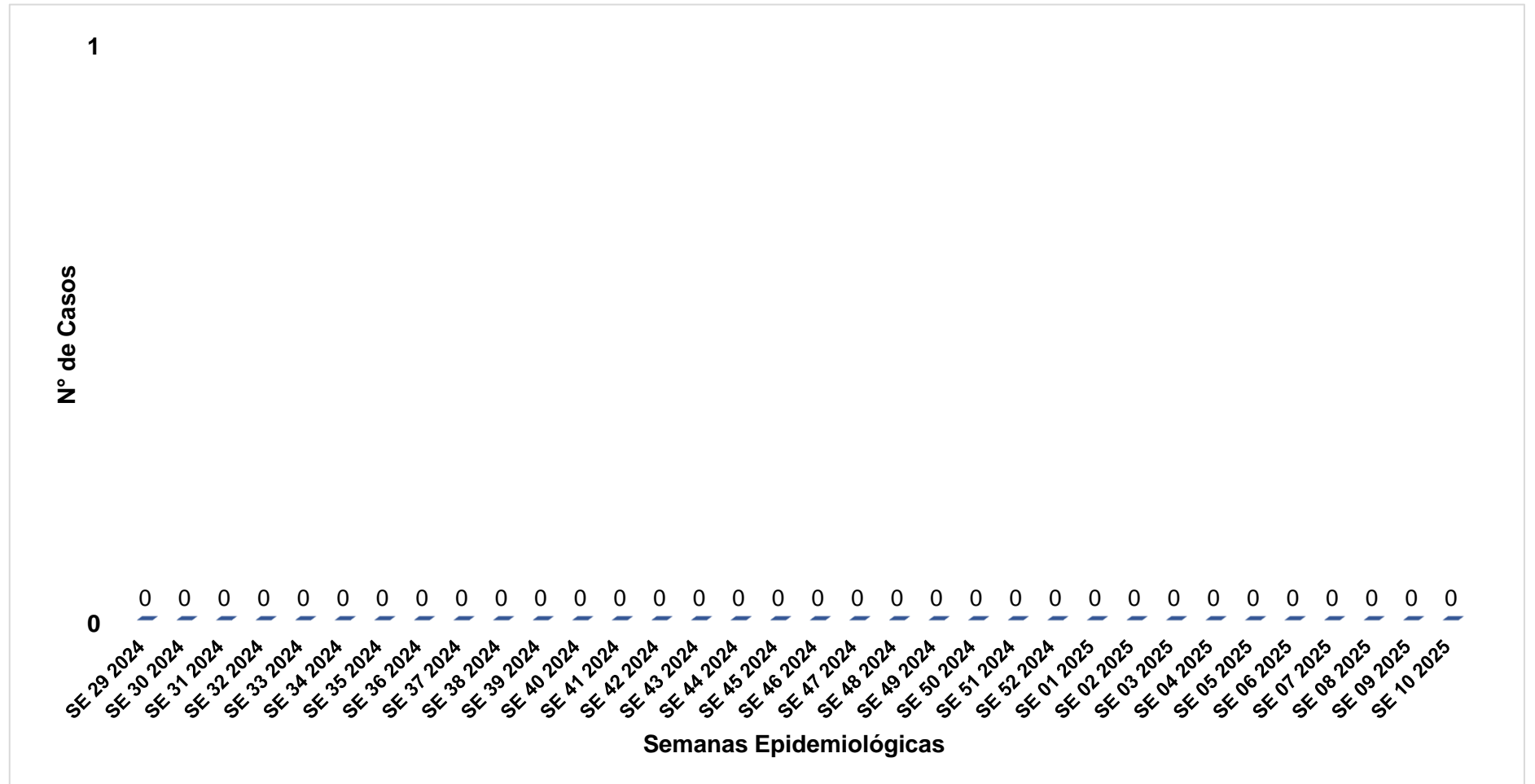


# GRAFICO 1. CURVA DE CASOS DE CHIKUNGUNYA. SE 29/2024 a SE 10/2025 VII REGION SANITARIA- ITAPUA

Desde la SE 29 del 2024 a la SE 10 del 2025 se acumularon 10 notificaciones de Chikungunya, de las cuales el 5% (0/10) corresponden a casos, 50%(5/10) a descartados y 50% (5/10) a sospechosos

En las últimas semanas se observó que no hubo de notificaciones.

Los datos de las ultimas 3 semanas están sujetas a modificación



## TABLA 1. CASOS ACUMULADOS DE CHIKUNGUNYA, DE LA SE 29/2024 A LA SE 10/2025 POR DISTRITOS Y BARRIOS DE RESIDENCIA

### VII REGION SANITARIA-ITAPUA

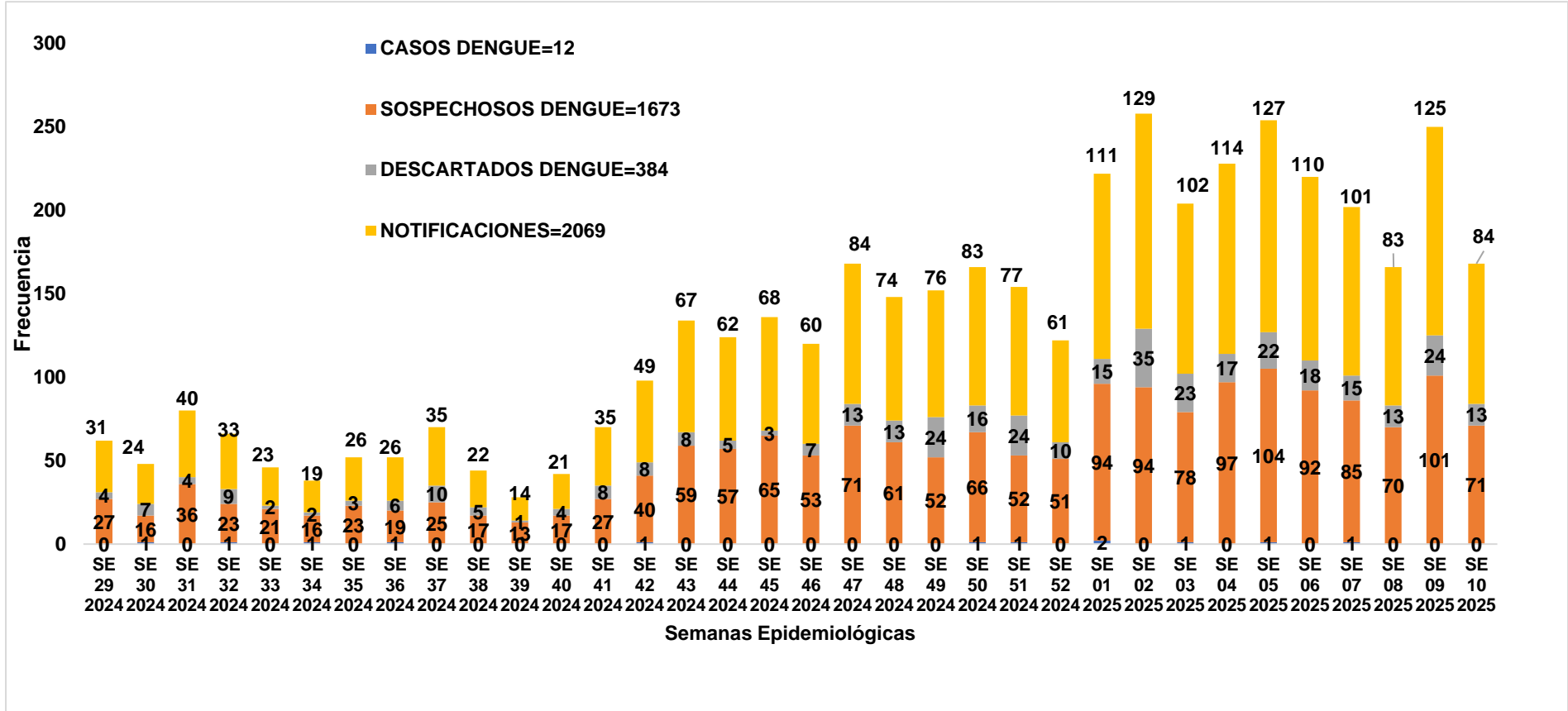
DISTRITOS	DESCARTADO	SOSPECHOSO
BELLA VISTA		1
CAPITAN MEZA	1	
CAPITAN MIRANDA	1	
CARLOS ANTONIO LOPEZ	1	
CORONEL BOGADO	1	
ENCARNACION	1	1
NATALIO		1
NUEVA ALBORADA		1
SAN PEDRO DEL PARANA		1
<b>Total general</b>	<b>5</b>	<b>5</b>

En Itapúa no se detectaron casos positivos de Chikunguya en ningún distrito. En la tabla se observan los casos sospechosos y descartados

# GRAFICO 3. NUMERO TOTAL DE NOTIFICACIONES DE DENGUE DE LA SE 29/2024 SE 10/2025 VII REGION SANITARIA- ITAPUA

Desde la SE 29 del 2024 a la SE 10 del 2025 se acumularon 2069 notificaciones de Dengue, de los cuales el 1% (12/2069) corresponden a casos, 81%(1673/2069) a sospechosos y 19 % (384/2069) a descartados.

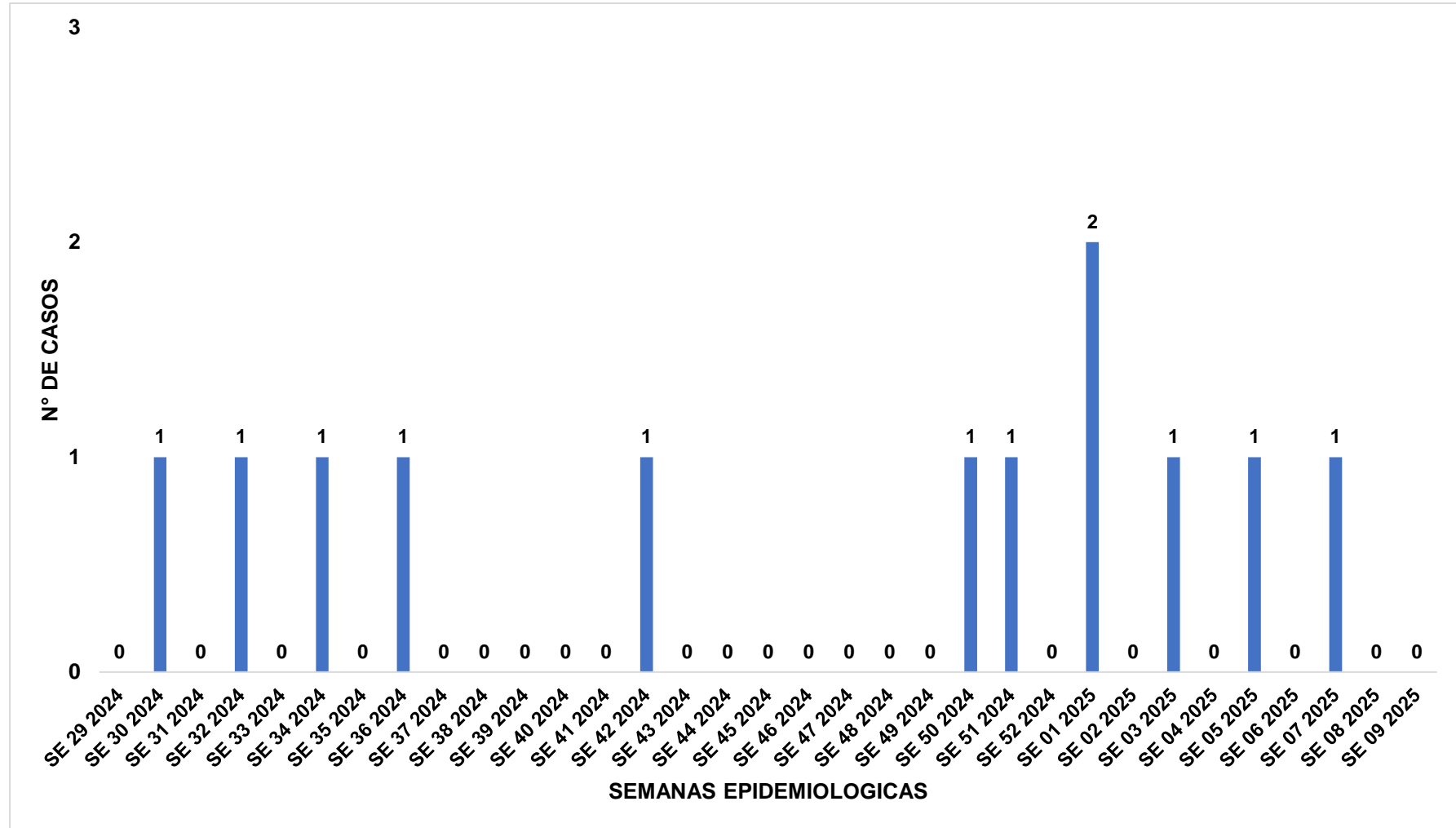
En las últimas semanas se observó una tendencia ascendente de notificaciones. Los datos de las ultimas 3 semanas están sujetas a modificación



# GRAFICO 4. NUMERO TOTAL DE CASOS DE DENGUE DE LA SE 29/2024 A LA SE 10/2025 VII REGION SANITARIA- ITAPUA

Desde la SE 29 del 2024 a la SE 09 del 2025 se acumularon 1966 notificaciones de Dengue, de los cuales el 1% (12/1966) corresponden a casos, 82%(1597/1966) a sospechosos y 18 % (345/1966) a descartados.

En las últimas semanas se observó una tendencia ascendente de notificaciones. Los datos de las ultimas 3 semanas están sujetas a modificación



## TABLA 4. CASOS DE DENGUE, DE LA SE 29/2024 A LA SE 10/2025 POR DISTRITOS DE RESIDENCIA VII REGION SANITARIA- ITAPUA

DISTRITOS	TOTAL
<b>OBLIGADO</b>	<b>3</b>
<b>ENCARNACION</b>	<b>2</b>
<b>HOHENAU</b>	<b>2</b>
BELLA VISTA	1
ITAPUA POTY	1
NATALIO	1
SAN JUAN DEL PARANA	1
TRINIDAD	1
ALTO VERA	0
CAMBYRETA	0
CAPITAN MEZA	0
CAPITAN MIRANDA	0
CARLOS ANTONIO LOPEZ	0
CARMEN DEL PARANA	0
CORONEL BOGADO	0
EDELIRA	0
FRAM	0
GENERAL ARTIGAS	0
GENERAL DELGADO	0
JESUS	0
LA PAZ	0
LEANDRO OVIEDO	0
MAYOR OTAÑO	0
NUEVA ALBORADA	0
PIRAPO	0
SAN COSME Y DAMIAN	0
SAN PEDRO DEL PARANA	0
SAN RAFAEL DEL PARANA	0
TOMAS ROMERO PEREIRA	0
YATYTAY	0
<b>Total general</b>	<b>12</b>

Los Distritos con casos confirmados en Itapúa desde la Semana 29 del 2024 a la Semana 06 del 2025 son Encarnación, Hohenau, Obligado, Bella Vista, Itapua Poty, Natalio, San Juan del Pna y Trinidad.



## TABLA 4. NOTIFICACIONES Y CASOS DENGUEN DE LAS ULTIMAS 3 SEMANAS VII REGION SANITARIA - ITAPUA

DISTRITOS	CONFIRMADO	DESCARTADO	PROBABLE
<b>ALTO VERA</b>		<b>4</b>	
SAN ROQUE GONZALEZ		1	
URBANO		3	
<b>BELLA VISTA</b>		<b>4</b>	<b>1</b>
8 DE DICIEMBRE		1	
MARIA AUXILIADORA SUB URBANO		1	
OBRERO		1	
SAN PABLO			1
ZONA VACAY 10 Y 13		1	
<b>CAMBYRETA</b>		<b>57</b>	
ARROYO PORA SUB-URBANO		16	
ARROYO VERDE		1	
BARRERO GUASU		1	
CAMBYRETA CENTRO		2	
CAMPICHUELO		3	
CARMELITAS		2	
JARDIN		1	
LA AMISTAD		1	
LOS MAESTROS		1	
MBURIKA		1	
SAN FRANCISCO		2	
SAN JUAN		4	
SAN MIGUEL		5	
SANTA LIBRADA		3	
VALDEZ		1	
URBANO		13	

<b>CAPITAN MEZA</b>		<b>6</b>	
CAPITAN MEZA KILOMETRO 16 A		4	
EDELIRA 1		1	
URBANO		1	
<b>CAPITAN MIRANDA</b>		<b>9</b>	
CALLE A NORTE		1	
CALLE B SUR		1	
CALLE D SUR		1	
FRACCION SOZONIC		2	
INMACULADA CONCEPCIÓN		1	
URBANO		3	
<b>CARLOS ANTONIO LOPEZ</b>		<b>3</b>	
SAN ANTONIO DE PADUA		1	
URBANO		2	
CARMEN DEL PARANA		2	
OBRERO		2	
<b>CORONEL BOGADO</b>		<b>3</b>	
SAN BLAS		1	
SANTA LIBRADA		1	
URBANO		1	
<b>EDELIRA</b>		<b>5</b>	
ASENT. 1RO DE MARZO		1	
EDELIRA 28		3	
EDELIRA 70 ZONA BASE		1	

## TABLA 4. NOTIFICACIONES Y CASOS DENGUEN DE LAS ULTIMAS 3 SEMANAS VII REGION SANITARIA - ITAPUA

<b>ENCARNACION</b>	<b>1</b>	<b>204</b>	<b>1</b>
ARROYO PORA		3	
BOQUERON		2	
BUENA VISTA		6	
CARLOS ANTONIO LOPEZ		3	
CHAIPE		15	
CIUDAD NUEVA		3	
COM INDIG MAK(A) (ITA PASO)		1	
CONAVI SANTO DOMINGO SUB-URBANO		2	
GENERAL BERNARDINO CABALLERO		3	
HOSPITAL		1	
INMACULADA CONCEPCIÓN		2	
ITA ANGU'A		1	
ITA PASO SUB-URBANO		8	
JUAN LEON MALLORQUIN		1	
KA'AGUY RORY		3	
KENNEDY		2	
LA CATEDRAL		2	
LA VICTORIA		3	
MBOI KA'E		3	
NUEVA ESPERANZA		1	
OBRERO		1	
PACU KUA		12	
PADRE BOLIK		1	
QUITERIA		5	
SAGRADA FAMILIA	1	10	
SAN ANTONIO		6	
SAN ISIDRO		19	1
SAN ISIDRO 1		5	
SAN ISIDRO 3		1	
SAN JOSE OBRERO		1	
SAN PEDRO		23	
SAN ROQUE GONZALEZ		6	
SANTA MARIA SANTILLAN		2	
SANTA ROSA		2	
SANTO DOMINGO		5	
ZONA ALTA		2	
URBANO		38	

<b>FRAM</b>		<b>3</b>	
8 DE DICIEMBRE		1	
SAN ANTONIO		1	
URBANO		1	
<b>GENERAL ARTIGAS</b>		<b>2</b>	
BOBI PUKU		1	
TAROPE		1	
<b>GENERAL DELGADO</b>		<b>1</b>	
SAN ISIDRO		1	
HOHENAU		7	2
CENTRO		2	1
HOHENAU 5		1	1
SAN JOSE		2	
URBANO		2	
<b>ITAPUA POTY</b>		<b>5</b>	<b>1</b>
COLONIA ITAPÚA POTY		1	
ITAPÚA POTY KILOMETRO 51 AL KM 57		1	
KATUPYRY 70		1	
SAN BUENAVENTURA		1	1
URBANO		1	

<b>MAYOR OTAÑO</b>		<b>2</b>	
REPUBLICANO		1	
URBANO		1	
<b>NATALIO</b>		<b>4</b>	<b>1</b>
PUERTO TRIUNFO		1	
SAN ANTONIO- 4 BOCAS		2	
SAN FRANCISCO			1
URBANO		1	
<b>NUEVA ALBORADA</b>		<b>10</b>	
ALBORADA NORTE		1	
PUERTO CANTERA		1	
PUERTO PARAISO		1	
PUERTO SAMU'U		3	
URBANO		1	
VILLA ALBORADA		1	
URBANO		2	
<b>OBLIGADO</b>	<b>1</b>	<b>5</b>	<b>2</b>
CENTRO			1
COLONIA LAPACHAL		1	
COLONIA PALMITO		1	
COLONIA PASTOREO		1	
PAISAJES DEL SUR	1		
PANAMBI		1	
VILLA GRACIELA			1
URBANO		1	
<b>PIRAPO</b>		<b>4</b>	
8 DE DICIEMBRE		1	
CENTRO		1	
PUERTO PIRAPO		1	
SAN MIGUEL		1	
<b>SAN COSME Y DAMIAN</b>		<b>2</b>	
CENTRO		1	
SAN COSME		1	
<b>SAN JUAN DEL PARANA</b>		<b>11</b>	<b>1</b>
SAN ANTONIO		2	
SAN JUAN CENTRO		1	
SAN NICOLAS			1
SANTA LIBRADA SUB- URBANO		1	
SANTA RITA		2	
SANTA ROSA DEL GUAVIJU		1	
URBANO		4	

<b>SAN PEDRO DEL PARANA</b>		<b>7</b>	
POTRERITO		1	
PUNTA RATY		2	
SAN FRANCISCO		1	
SANTIAGO CUE		1	
URBANO		2	
<b>SAN RAFAEL DEL PARANA</b>		<b>8</b>	
COLONIA SAN RAFAEL		1	
PUERTO SAN RAFAEL SUB URBANO		1	
SAN RAFAEL I		1	
URBANO		1	
YANQUI CUE		1	
URBANO		3	
<b>TOMAS ROMERO PEREIRA</b>		<b>5</b>	
MARIA AUXILIADORA		2	
VIRGEN DE FATIMA		2	
URBANO		1	
<b>TRINIDAD</b>		<b>8</b>	<b>1</b>
PICADA BOCA		2	
PRIMAVERA		1	
SAN MIGUEL		1	
SAN PEDRO		1	
VILLA SANTA MARIA		2	
URBANO		1	1
<b>YATYTAY</b>		<b>3</b>	
JATYTAY KILOMETRO 16		1	
JATYTAY KILOMETRO 8		1	
SAN JOSE OBRERO		1	
<b>Total general</b>	<b>2</b>	<b>384</b>	<b>10</b>