

# Sala de Situación

## Arbovirosis

### Dengue, Chikungunya y Zika

### Año 2025

Datos actualizados a SE 10 (08 de marzo)

Fecha de publicación: 14 de marzo del 2025

# **DENGUE – PERIODO EPIDEMIOLÓGICO 2024/2025 SE 29/2024 a SE 10/2025**

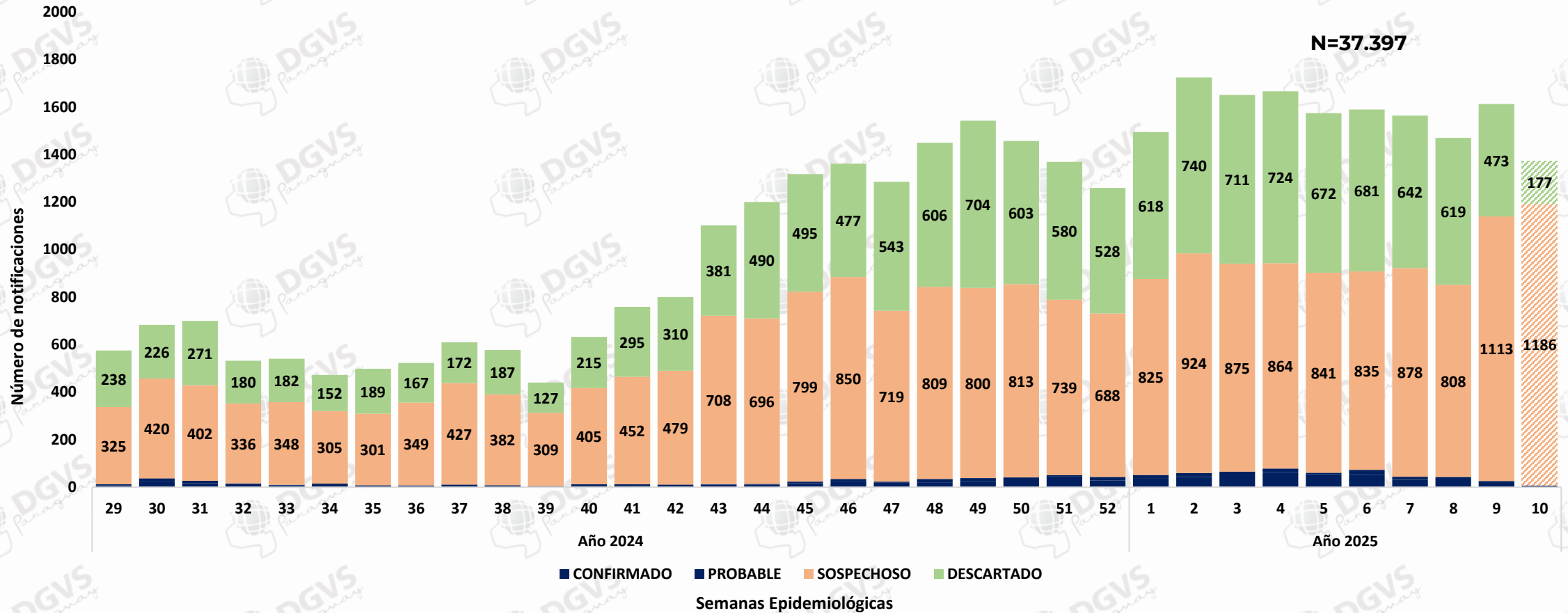
## DENGUE - DATOS ACUMULADOS A NIVEL PAÍS

### PERIODO EPIDEMIOLÓGICO 2024/2025 - (SE 29/2024 a SE 10/2025)



\*Incluyen casos sospechosos, probables y confirmados

## DENGUE - NOTIFICACIONES A NIVEL PAÍS – SE 29/2024 A SE 10/2025



## DENGUE – ÚLTIMAS TRES SEMANAS (SE 08, 09 y 10/2025)

CIERRE DE CASOS	SE 08	SE 09	SE 10	ÚLTIMAS 3 SE	%
<b>CONFIRMADOS</b>	35	24	7	66	1.5%
<b>PROBABLES</b>	8	2	1	11	0.2%
<b>SOSPECHOSOS</b>	808	1113	1186	3107	69.8%
<b>DESCARTADOS</b>	619	473	177	1269	28.5%
<b>NOTIFICACIONES</b>	<b>1.470</b>	<b>1.612</b>	<b>1.371</b>	<b>4.453</b>	<b>100%</b>

**Promedio de 1.061 notificaciones** por semana (sin descartados)

**77 casos de DENV** en las últimas 3 SE (66 confirmados + 11 probables).

**Incidencia de 42 casos/100.000** habitantes.

**Positividad: 6%**

### • Clasificación clínica del dengue según gravedad - N=3.184

**DENGUE SIN SIGNOS  
DE ALARMA/DSSA**

2.998 (94,2%)

**DENGUE CON SIGNOS  
DE ALARMA/DSCA**

181 (5,7%)

**DENGUE  
GRAVE/DG**

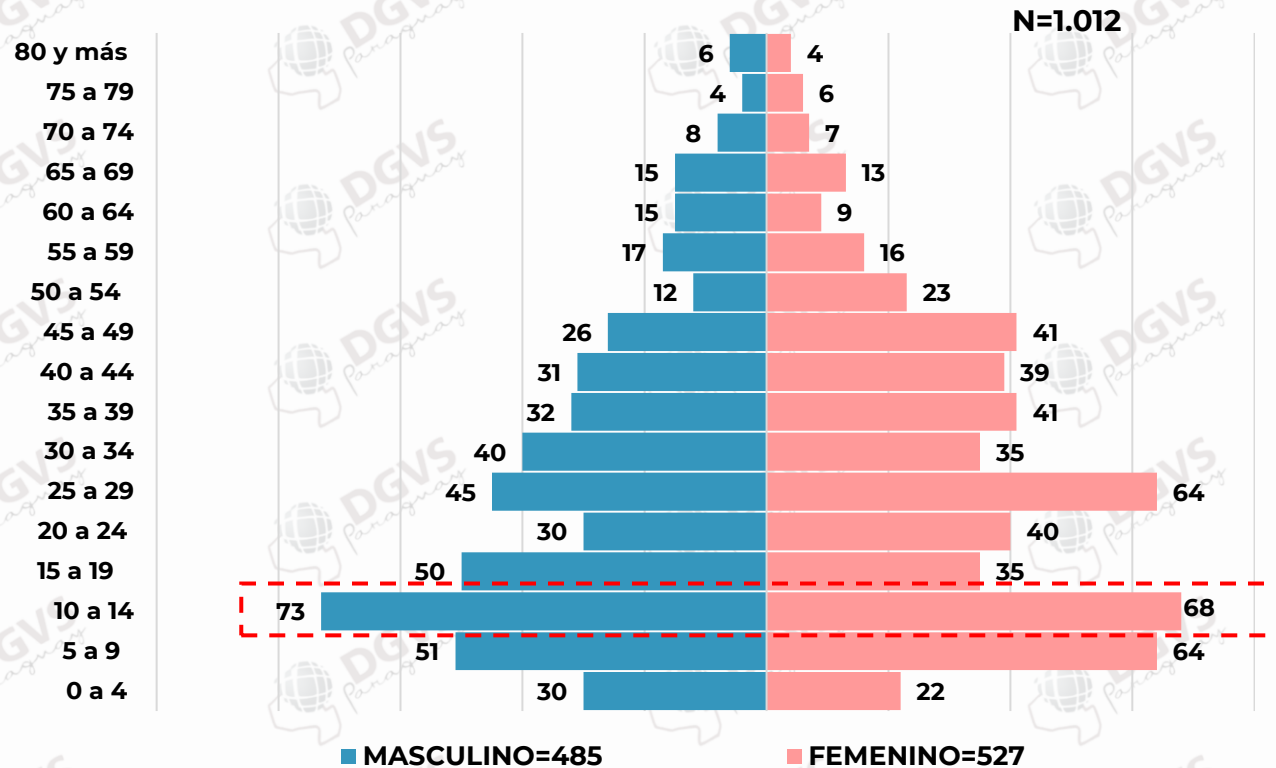
5 (0,2%)

\*Incluyen casos sospechosos, probables y confirmados

## DENGUE. PIRÁMIDE DE SEXO Y EDAD – SE 29/2024 A SE 10/2025

Incluyen casos confirmados y probables

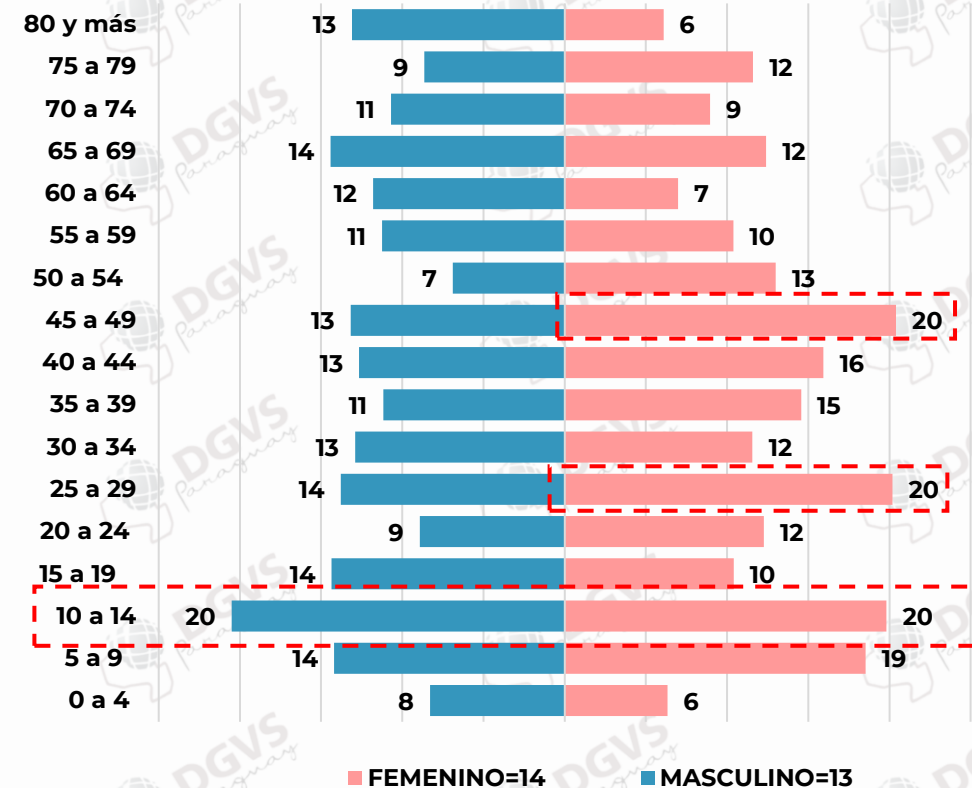
Casos de dengue según grupos de edad. SE 29/2024 a SE 10/2025.



52% corresponde al sexo femenino

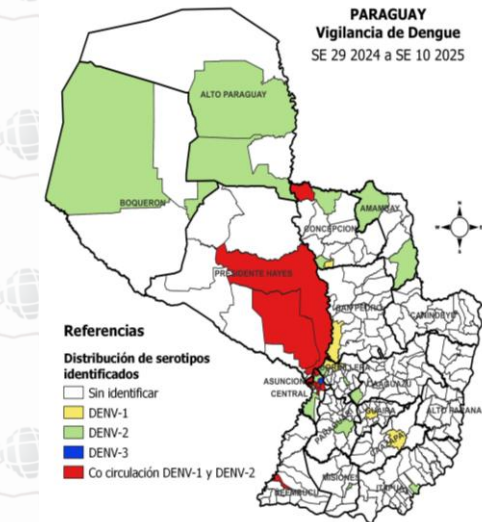
Con el 14% se encuentra el grupo etario de 10 a 14 años, seguido del grupo de 5 a 9 años y 25 a 29 años con el 11%.

Incidencia de casos de dengue según grupos de edad. SE 29/2024 a SE 10/2025



TIA por 100.000 habitantes

## DENGUE – DATOS ACUMULADOS (SE 29/2024 a SE 10/2025)



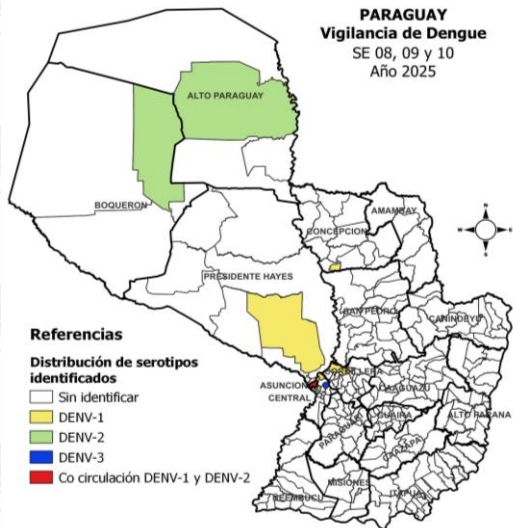
Serotipos	N° de casos	%
DENV-1	170	41,4%
DENV-2	238	58,0%
DENV-3	2	0,4%
<b>Total</b>	<b>410</b>	<b>100%</b>

DEPARTAMENTO	NOTIF	CASOS	
		DEN	INCIDENCIA
<b>CENTRAL</b>	<b>8.144</b>	<b>227</b>	<b>337,6</b>
<b>ASUNCIÓN</b>	<b>3.550</b>	<b>212</b>	<b>679,2</b>
ITAPUA	1.685	12	254,8
<b>GUAIRA</b>	<b>1.124</b>	<b>30</b>	<b>468,6</b>
<b>PARAGUARI</b>	<b>1.006</b>	<b>13</b>	<b>378,4</b>
ALTO PARANÁ	965	2	108,7
SAN PEDRO	954	7	206,7
<b>CONCEPCIÓN</b>	<b>846</b>	<b>166</b>	<b>309,2</b>
<b>PTE. HAYES</b>	<b>851</b>	<b>129</b>	<b>610,0</b>
CORDILLERA	752	14	227,5
CAAGUAZU	701	10	117,6
<b>ALTO PARAGUAY</b>	<b>603</b>	<b>119</b>	<b>3.010,1</b>
CANINDEYU	544	5	211,7
<b>ÑEEMBUCU</b>	<b>326</b>	<b>7</b>	<b>351,9</b>
MISIONES	329	11	240,4
AMAMBAY	232	30	125,5
CAAZAPA	231	8	113,0
BOQUERÓN	178	10	244,3
<b>TOTAL</b>	<b>23.022</b>	<b>1.012</b>	<b>296,7</b>

**Tasa de incidencia:** incluye casos confirmados, probables y sospechosos/100,000 habitantes.

**Notificaciones:** casos sospechosos + probables + confirmados

# DENGUE – ULTIMAS 3 SEMANAS (SE 08 a SE 10/2025)



DEPARTAMENTOS	CASOS	TOTAL NOTIF.	INCIDENCIA*
CENTRAL	18	1119	47
<b>ASUNCIÓN</b>	<b>12</b>	<b>521</b>	<b>100</b>
ITAPÚA	0	242	37
SAN PEDRO	0	146	32
CONCEPCIÓN	1	61	23
ALTO PARANÁ	0	185	21
PARAGUARÍ	0	164	62
<b>PTE. HAYES</b>	<b>24</b>	<b>196</b>	<b>143</b>
CORDILLERA	1	112	34
GUAIRÁ	1	80	34
ÑEEMBUCÚ	0	47	51
CANINDEYÚ	1	99	39
MISIONES	2	39	29
CAAGUAZÚ	2	44	7
<b>ALTO PARAGUAY</b>	<b>3</b>	<b>36</b>	<b>183</b>
AMAMBAY	10	43	24
BOQUERÓN	2	26	36
CAAZAPÁ	0	24	12
<b>TOTAL</b>	<b>77</b>	<b>3.184</b>	<b>42</b>

Serotipos	Nº de casos	%
DENV-1	14	48%
DENV-2	13	45%
DENV-3	2	7%
<b>Total</b>	<b>29</b>	<b>100%</b>

**Tasa de incidencia:** incluye casos confirmados, probables y sospechosos/100,000 habitantes.  
**Notificaciones:** casos sospechosos + probables + confirmados



## DENGUE - ÚLTIMAS TRES SEMANAS (SE 08, 09 Y 10/2025)

### CASOS CONFIRMADOS Y PROBABLES POR DEPARTAMENTO, DISTRITO Y BARRIO

DEPARTAMENTO/DISTRITO BARRIO	CONF	PROB	TOTAL	DEPARTAMENTO/DISTRITO BARRIO	CONF	PROB	TOTAL
<b>ASUNCIÓN</b>	<b>10</b>	<b>2</b>	<b>12</b>	<b>CENTRAL</b>	<b>17</b>	<b>1</b>	<b>18</b>
JARA	2	0	2	<b>MARIANO ROQUE ALONSO</b>	<b>5</b>	<b>0</b>	<b>5</b>
SANTISIMA TRINIDAD	2	0	2	CENTRAL	3	0	3
ZEBALLOS CUE	1	1	2	LA CONCORDIA MONSEÑOR BOGARIN	1	0	1
GENERAL BERNARDINO CABALLERO	1	0	1	AREKAJA	1	0	1
SAN VICENTE	1	0	1	<b>LIMPIO</b>	<b>4</b>	<b>1</b>	<b>5</b>
TERMINAL	1	0	1	RINCON DEL PEÑON LOS CISNES	1	1	2
BANCO SAN MIGUEL	1	0	1	PIQUETE CUE CENTRO	1	0	1
LA CATEDRAL	1	0	1	ASENT. SALADO	1	0	1
LOMA PYTA	0	1	1	ISLA ARANDA	1	0	1
				<b>AREGUA</b>	<b>3</b>	<b>0</b>	<b>3</b>
				ISLA VALLE	2	0	2
				CAACUPEMI 1	1	0	1
				<b>ÑEMBY</b>	<b>2</b>	<b>0</b>	<b>2</b>
				VILLA ANITA	1	0	1
				CAAGUASU	1	0	1
				<b>SAN LORENZO</b>	<b>2</b>	<b>0</b>	<b>2</b>
				REDUCTO	1	0	1
				LAS MERCEDES	1	0	1
				<b>CAPIATA</b>	<b>1</b>	<b>0</b>	<b>1</b>
				KENNEDY	1	0	1

# DENGUE - ÚLTIMAS TRES SEMANAS (SE 08, 09 Y 10/2025)

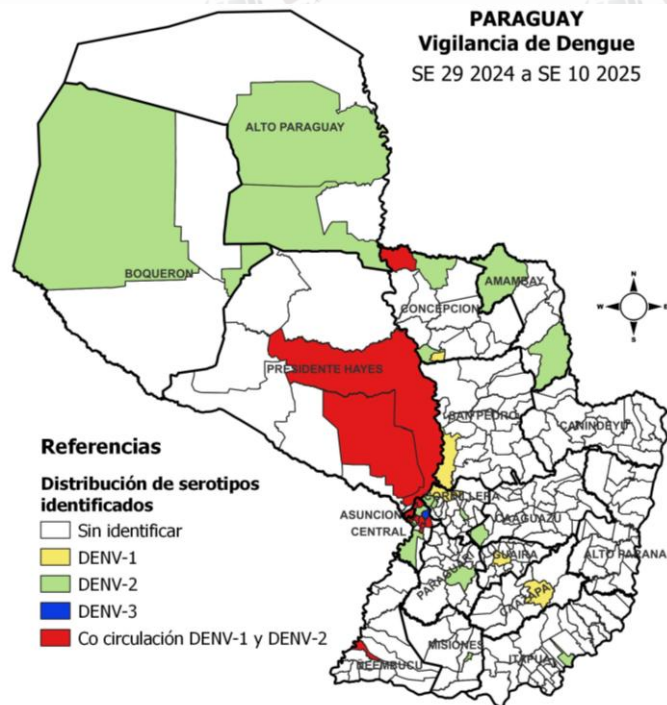
## CASOS CONFIRMADOS Y PROBABLES POR DEPARTAMENTO, DISTRITO Y BARRIO

DEPARTAMENTO/DISTRITO BARRIO	CONF	PROB	TOTAL
<b>PTE. HAYES</b>	<b>20</b>	<b>4</b>	<b>24</b>
<b>BENJAMIN ACEVAL</b>	<b>20</b>	<b>4</b>	<b>24</b>
15 DE AGOSTO	5	2	7
PASITO	3	2	5
ZONA CERRITO	4	0	4
CENTRAL	3	0	3
MARISCAL LOPEZ	3	0	3
COSTA	1	0	1
SAN AGUSTIN	1	0	1
<b>AMAMBAY</b>	<b>10</b>	<b>0</b>	<b>10</b>
<b>BELLA VISTA</b>	<b>9</b>	<b>0</b>	<b>9</b>
SAN ISIDRO	4	0	4
INMACULADA		0	
CONCEPCIÓN	3		3
SAN ANTONIO	1	0	1
OBRAERO	1	0	1
<b>PEDRO JUAN CABALLERO</b>	<b>1</b>	<b>0</b>	<b>1</b>
SIN DATOS	1	0	1
<b>ALTO PARAGUAY</b>	<b>3</b>	<b>0</b>	<b>3</b>
<b>FUERTE OLIMPO</b>	<b>3</b>	<b>0</b>	<b>3</b>
MARIA AUXILIADORA	1	0	1
SAN MIGUEL	1	0	1
SAN BLAS	1	0	1

DEPARTAMENTO/DISTRITO BARRIO	CONF	PROB	TOTAL
<b>CAAGUAZU</b>	<b>0</b>	<b>2</b>	<b>2</b>
<b>J EULOGIO ESTIGARRIBIA</b>	<b>0</b>	<b>1</b>	<b>1</b>
SIN DATOS	0	1	1
<b>CAAGUAZU</b>	<b>0</b>	<b>1</b>	<b>1</b>
CENTENARIO	0	1	1
<b>BOQUERON</b>	<b>2</b>	<b>0</b>	<b>2</b>
<b>FILADELFIA</b>	<b>2</b>	<b>0</b>	<b>2</b>
CENTRO	1	0	1
BLUMENORT	1	0	1
<b>MISIONES</b>	<b>1</b>	<b>1</b>	<b>2</b>
<b>SANTA ROSA</b>	<b>0</b>	<b>1</b>	<b>1</b>
SAN ISIDRO	0	1	1
<b>SAN JUAN BAUTISTA</b>	<b>1</b>	<b>0</b>	<b>1</b>
VILLA BONITA	1	0	1
<b>CORDILLERA</b>	<b>1</b>	<b>0</b>	<b>1</b>
<b>ARROYOS Y ESTEROS</b>	<b>1</b>	<b>0</b>	<b>1</b>
CENTRO	1	0	1
<b>GUAIRA</b>	<b>1</b>	<b>0</b>	<b>1</b>
<b>VILLARRICA</b>	<b>1</b>	<b>0</b>	<b>1</b>
YBAROTY	1	0	1
<b>CANINDEYU</b>	<b>0</b>	<b>1</b>	<b>1</b>
<b>YASY KAÑY</b>	<b>0</b>	<b>1</b>	<b>1</b>
SAN MIGUEL	0	1	1
<b>CONCEPCION</b>	<b>1</b>	<b>0</b>	<b>1</b>
<b>BELEN</b>	<b>1</b>	<b>0</b>	<b>1</b>
6 DE AGOSTO	1	0	1
<b>Total general</b>	<b>66</b>	<b>11</b>	<b>77</b>

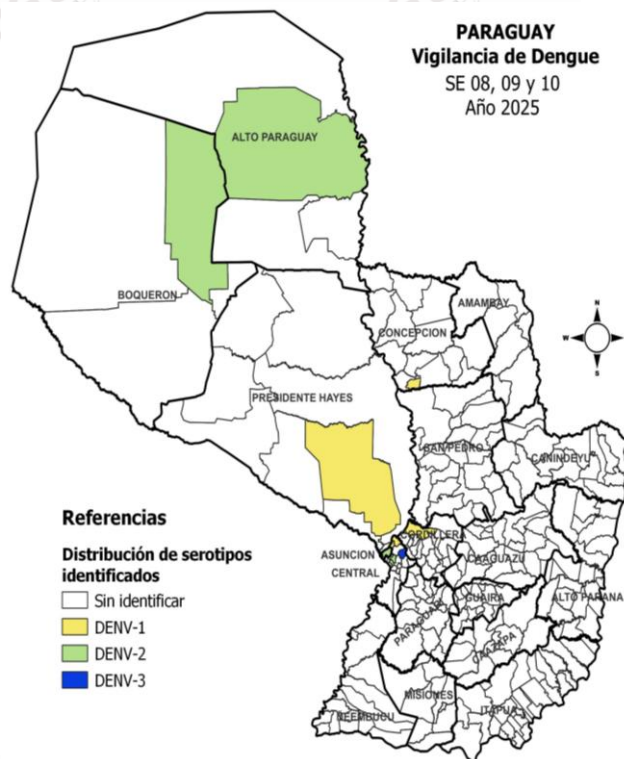
# SEROTIPOS DE DENGUE

DATOS ACUMULADOS (SE 29 2024 a SE 10 2025)



Serotipos	Nº de casos	%
DEN-1	170	41,5%
DENV-2	238	58,0%
DENV-3	2	0,5%
<b>Total</b>	<b>410</b>	<b>100%</b>

**PARAGUAY**  
Vigilancia de Dengue  
SE 08, 09 y 10  
Año 2025



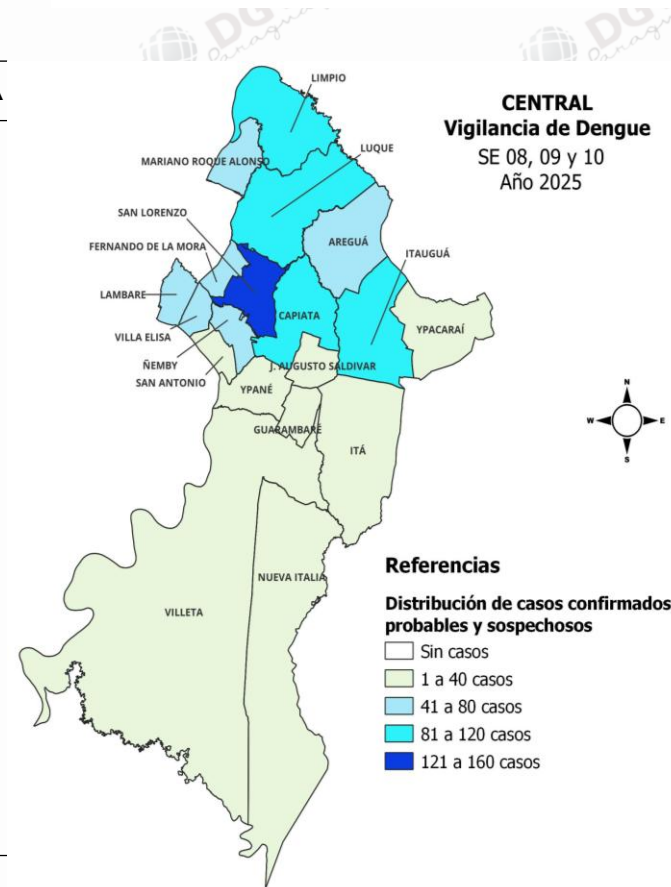
ÚLTIMAS TRES SEMANAS (SE 08, 09 y 10/2025)

Serotipos	Nº de casos	%
DEN-1	25	65,8%
DENV-2	11	28,9%
DENV-3	2	5,3%
<b>Total</b>	<b>38</b>	<b>100%</b>

DEPARTAMENTOS	DISTRITOS	DENGUE-1	DENGUE-2	DENGUE-3
PTE. HAYES	BENJAMIN ACEVAL			
	AREGUA			
CENTRAL	LIMPIO			
	MARIANO ROQUE ALONSO			
	ÑEMBY			
	SAN LORENZO			
ASUNCION	ASUNCIÓN			
ALTO PARAGUAY	FUERTE OLIMPO			
BOQUERON	FILADELFIA			
CORDILLERA	ARROYOS Y ESTEROS			
CONCEPCION	BELEN			

## CENTRAL. (SE 08, 09, 10/2025) NOTIFICACIONES DE DENGUE

CENTRAL	CONFIRMADO	PROBABLE	SOSPECHOSO	TOTAL	INCIDENCIA
<b>SAN LORENZO</b>	<b>2</b>	<b>0</b>	146	148	56
LUQUE	0	0	108	108	36
<b>LIMPIO</b>	<b>4</b>	<b>1</b>	99	104	61
<b>CAPIATÁ</b>	<b>1</b>	<b>0</b>	102	103	40
ITAUGUÁ	0	0	91	91	73
FERNANDO DE LA MORA	0	0	68	68	35
<b>MARIANO ROQUE ALONSO</b>	<b>5</b>	<b>0</b>	69	74	65
LAMBARÉ	0	0	71	71	37
VILLA ELISA	0	0	75	75	87
<b>ÑEMBY</b>	<b>2</b>	<b>0</b>	63	65	40
ITÁ	0	0	32	32	36
YPANÉ	0	0	37	37	56
<b>AREGUÁ</b>	<b>3</b>	<b>0</b>	75	78	92
VILLETÁ	0	0	12	12	26
J. AUGUSTO SALDÍVAR	0	0	20	20	35
SAN ANTONIO	0	0	16	16	21
YPACARAÍ	0	0	6	6	20
NUEVA ITALIA	0	0	6	6	45
GUARAMBARÉ	0	0	5	5	11
<b>TOTAL</b>	<b>17</b>	<b>1</b>	<b>1.101</b>	<b>1.119</b>	<b>47</b>



### Distritos con aumento de notificaciones:

San Lorenzo.  
Itauguá.  
Areguá.  
Mariano Roque Alonso.  
Lambaré.  
Ñemby  
Luque.  
Capiatá.  
Fdo. de la Mora.  
San Antonio.  
Ypacaraí.  
Guarambaré.

**6 distritos de 19**, cuentan con casos confirmados/probables de dengue (32%).

Los distritos con más de **100 notificaciones** en las últimas tres semanas son **San Lorenzo , Luque, Limpio y Capiatá.**

## DEPARTAMENTO CENTRAL-DISTRITO AREGUA

AREGUA - SE 08 09 10				
DEPARTAMENTOS	CONFIRMADO	SOSPECHOSO	DESCARTADO	TOTAL
<b>ASENT. CAACUPEMI 1</b>	<b>0</b>	<b>15</b>	<b>3</b>	<b>18</b>
SIN DATOS	0	7	4	11
<b>ISLA VALLE</b>	<b>2</b>	<b>5</b>	<b>4</b>	<b>11</b>
<b>COSTA FLEITAS</b>	<b>0</b>	<b>8</b>	<b>1</b>	<b>9</b>
<b>CAACUPEMI 1</b>	<b>1</b>	<b>7</b>	<b>1</b>	<b>9</b>
SAN ROQUE	0	5	2	7
LAS MERCEDES	0	4	2	6
ASENT. COSTA FLEITAS	0	4	1	5
VALLE PUKU	0	3	2	5
PINDOLO	0	4	1	5
KOKUE GUASU	0	4	0	4
SAN MIGUEL	0	2	1	3
ASENT. CAACUPEMI 2	0	1	1	2
ESTANZUELA	0	2	0	2
VILLA SALVADOR	0	1	0	1
CAACUPEMI 2	0	0	1	1
SANTO DOMINGO	0	1	0	1
CAACUPEMI SAN MIGUEL	0	1	0	1
JUKYRY	0	1	0	1
<b>TOTAL</b>	<b>3</b>	<b>75</b>	<b>24</b>	<b>102</b>

## CENTRAL. DISTRITOS Y BARRIOS, NOTIFICACIONES DE DENGUE (SE 08, 09 y 10/2025)

### SAN LORENZO

BARRIOS	NOTIF
BARCEQUILLO	20
<b>REDUCTO</b>	<b>13</b>
LAURELTY	8
LUCERITO	7
ANAHI	5
ESPIRITU SANTO	4
LERIDA	4
MITA-I - NUEVA AURORA	4
SAN BLAS	4
SAN ISIDRO	4
SAN MIGUEL	4
SANTA MARIA	4
CAPILLA DEL MONTE	3
MARIA AUXILIADORA	3
MIRAFLORES	3
SAN JUAN - CALLEI	3
SAN LUIS	3
SAN RAMON	3
SANTA ANA	3
VIRGEN DE LOS REMEDIOS	3
<b>OTROS BARRIOS Y SD</b>	<b>43</b>
<b>TOTAL</b>	<b>148</b>

### LUQUE

BARRIOS	NOTIF
ISLA BOGADO	14
MORA CUE	11
LAURELTY	8
TARUMANDY	7
CAÑADA GARAY	6
TERCER BARRIO	6
CUARTO BARRIO	5
MACA-I	5
MARAMBURE	5
ITAPUAMI 2	4
CAÑADA SAN RAFAEL	3
COSTA SOSA	3
OTROS BARRIOS Y SD	31
<b>TOTAL</b>	<b>108</b>

### ITAUGUA

BARRIOS	NOTIF
YBYRATY	10
ITA GUAZU	6
MBOCAYATY DEL SUR	6
MBOCAYATY DEL NORTE	5
MBOIY SAN ROQUE SUB-URBANO	5
VALLE CARE	4
VIRGEN DEL ROSARIO	4
6 DE ENERO	3
ASENT MBOCAYATY DEL SUR	3
GUAZU VIRA	3
ITAUGUA GUAZU	3
OTROS BARRIOS Y SD	39
<b>TOTAL</b>	<b>91</b>

### LIMPIO

BARRIOS	NOTIF
RINCON DEL PEÑON 15 DE AGOSTO	8
PASO CORREO	7
SALADO	7
AGUAPEY	5
<b>PIQUETE CUE CENTRO</b>	<b>5</b>
ISLA AVEIRO	4
MBAYUE FILADELFIA	4
VILLA MADRID	4
<b>ASENT. SALADO</b>	<b>3</b>
CENTRO SANTA LUCIA	3
<b>ISLA ARANDA</b>	<b>3</b>
MONTAÑA ALTA 8 DE DICIEMBRE	3
<b>OTROS BARRIOS Y SD</b>	<b>48</b>
<b>TOTAL</b>	<b>104</b>

### CAPIATA

BARRIOS	NOTIF
ALDANA CAÑADA	13
POSTA YBYCUA	7
<b>KENNEDY</b>	<b>6</b>
SAN MIGUEL	5
YBYRARO	5
ROJAS CAÑADA	4
ARATIRI	3
CERRITO	3
LAURELTY	3
RETIRO	3
ROBERTO L PETIT	3
TOLEDO CAÑADA	3
VIRGEN DEL PILAR	3
YATAITY	3
OTROS BARRIOS Y SD	39
<b>TOTAL</b>	<b>103</b>

## CENTRAL. DISTRITOS Y BARRIOS, NOTIFICACIONES DE DENGUE (SE 08, 09 y 10/2025)

### VILLA ELISA

BARRIOS	NOTIF
VILLA BONITA	15
MBOKAJATY	8
8 DE DICIEMBRE	7
CENTRO	7
29 DE SETIEMBRE	6
GLORIA MARIA	5
YPATI	5
PICADA	4
SAN JOSE	4
TRES BOCAS	4
ROSEDAL	3
OTROS BARRIOS Y SD	7
<b>TOTAL</b>	<b>75</b>

### MARIANO ROQUE ALONSO

BARRIOS	NOTIF
<b>CENTRAL</b>	<b>16</b>
<b>LA CONCORDIA MONSEÑOR BOGARIN</b>	<b>8</b>
SAN JORGE	7
<b>AREKAJA</b>	<b>5</b>
SAN BLAS	5
CORUMBA CUE - UNIVERSO	3
DEFENSORES DEL CHACO	3
OTROS BARRIOS Y SD	27
<b>TOTAL</b>	<b>74</b>

### LAMBARÉ

BARRIOS	NOTIF
CAÑADA SAN MIGUEL	7
PUERTO PABLA	7
SAN ISIDRO	7
SANTO DOMINGO	6
SAN ROQUE GONZALEZ DE SANTACRUZ	5
VALLE APU'A I	5
KENNEDY	4
VALLE YVATE	4
MBACHIO I	3
SANTA LUISA	3
SANTA ROSA I	3
OTROS BARRIOS Y SD	17
<b>TOTAL</b>	<b>71</b>

### FERNANDO DE LA MORA

BARRIOS	NOTIF
CENTRAL	14
SAN JUAN	8
ITA KA'AGUY	7
KOKUE GUASU	6
PITIAUTUTA	6
LAGUNA GRANDE	3
LAGUNA SATI	3
VILLA OFELIA	3
OTROS BARRIOS Y SD	18
<b>TOTAL</b>	<b>68</b>

### ÑEMBY

BARRIOS	NOTIF
PA'I ÑU	13
<b>CAAGUASU</b>	<b>11</b>
MBOKAJATY	10
CAÑADITA	5
RINCON	5
VISTA ALEGRE	5
CENTRO	3
<b>OTROS BARRIOS Y SD</b>	<b>13</b>
<b>TOTAL</b>	<b>65</b>

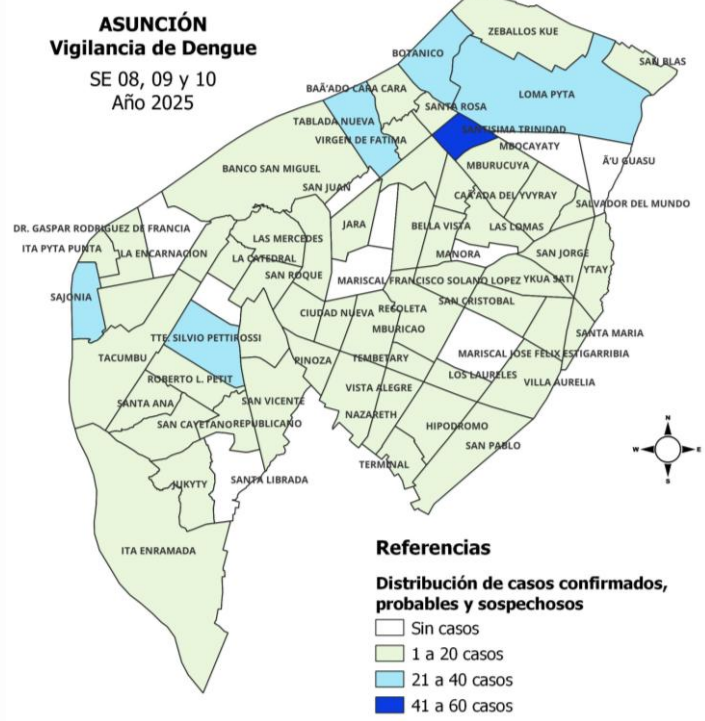
# ASUNCIÓN DE DENGUE – (SE 08, 09 y 10/2025)



PARAGUAI  
TESAI HA TEKOK  
PORAVE  
MOTENONDEHA



ASUNCIÓN	CONFIRMADO	PROBABLE	SOSPECHOSO	TOTAL
<b>SANTISIMA TRINIDAD</b>	<b>2</b>	0	52	54
<b>LOMA PYTA</b>	<b>0</b>	<b>1</b>	24	25
BOTANICO	0	0	24	24
TABLADA NUEVA	0	0	22	22
OBRERO INTENDENTE B. GUGGIARI	0	0	22	22
SAJONIA	0	0	22	22
SAN PABLO	0	0	20	20
<b>ZEBALLOS CUE</b>	<b>1</b>	<b>1</b>	17	19
RICARDO BRUGADA	0	0	15	15
<b>JARA</b>	<b>2</b>	0	12	14
SANTA ANA	0	0	14	14
<b>SAN VICENTE</b>	<b>1</b>	0	11	12
BELLA VISTA	0	0	12	12
<b>BANCO SAN MIGUEL</b>	<b>1</b>	0	11	12
REPUBLICANO	0	0	11	11
SANTA MARÍA	0	0	10	10
VISTA ALEGRE	0	0	9	9
YKUA SATI	0	0	8	8
SAN JORGE	0	0	7	7
TACUMBU	0	0	7	7
SAN CAYETANO	0	0	7	7
VILLA MORRA	0	0	6	6
RECOLETA	0	0	6	6
CIUDAD NUEVA	0	0	6	6
ROBERTO L. PETIT	0	0	5	5
<b>GENERAL BERNARDINO</b>	<b>1</b>	0	4	5
<b>CABALLERO</b>	<b>0</b>	0	5	5
SANTA ROSA	0	0	5	5
LAS LOMAS	0	0	5	5
LA ENCARNACIÓN	0	0	5	5
LAS MERCEDES	0	0	5	5
LOS LAURELES	0	0	5	5
<b>LA CATEDRAL</b>	<b>1</b>	0	3	4
<b>TERMINAL</b>	<b>1</b>	0	1	2
OTROS BARRIOS Y SD	0	0	116	116
<b>TOTAL</b>	<b>10</b>	<b>2</b>	<b>509</b>	<b>521</b>



**Barrios de Asunción con aumento de notificaciones:**

- Tablada Nueva
- Obrero
- San Pablo.
- Zeballos Cue
- Santa Ana.
- Santa María
- San Cayetano
- Mburucuyá.
- Bañado Cara Cara

**Referencias**  
Distribución de casos confirmados, probables y sospechosos

- Sin casos
- 1 a 20 casos
- 21 a 40 casos
- 41 a 60 casos

**9 barrios con casos confirmados/probables de dengue.**



## REGIONES CON AUMENTO DE NOTIFICACIONES DE DENGUE (SE 08, 09 y 10/2025)

### ITAPÚA

ENCARNACIÓN	NOTIF	CAMBYRETA	NOTIF
SAN PEDRO	9	ARROYO PORA SUB-URBANO	8
SAN ISIDRO	7	JARDIN	2
SAGRADA FAMILIA	6	SAN JUAN	1
CHAPE	6	SAN MIGUEL	1
ITA PASO SUB-URBANO	6	COLONIA CAMBYRETA	1
SANTO DOMINGO	5	SANTA LIBRADA	1
SANTA MARIA SANTILLAN	4	LAS MERCEDES	1
PACU KUA	3	SAN FRANCISCO	1
SAN ANTONIO	2	OTROS BARRIOS Y SD	16
LA VICTORIA	2	<b>TOTAL</b>	<b>32</b>
ARROYO PORA	2		
PARAISO	2		
OTROS BARRIOS Y SD	14		
<b>TOTAL</b>	<b>68</b>		

### PRESIDENTE HAYES

BENJAMÍN ACEVAL	NOTIF	VILLA HAYES	NOTIF
<b>15 DE AGOSTO</b>	<b>22</b>	ALONSO	13
<b>ZONA CERRITO</b>	<b>18</b>	8 DE DICIEMBRE	4
<b>MARISCAL LOPEZ</b>	<b>16</b>	SAN JUAN BAUTISTA	4
<b>COSTA</b>	<b>13</b>	ZONA REMANSITO	4
<b>CENTRAL</b>	<b>12</b>	REMANSITO SUB-URBANO	3
<b>PASITO</b>	<b>12</b>	ASENT. INMACULADA	3
<b>SAN AGUSTIN</b>	<b>5</b>	SAN ROQUE	2
CERRITO SUB-URBANO	2	PAÑETE	2
COM INDIG SAN FRANCISCO	2	COSTA GUASU	2
DE ASIS	2	CIUDAD NUEVA	2
OTROS BARRIOS Y SD	10	EL PROGRESO 2	2
<b>TOTAL</b>	<b>112</b>	LA VICTORIA	2
		OTROS BARRIOS Y SD	27
		<b>TOTAL</b>	<b>70</b>

### ALTO PARANÁ

CIUDAD DEL ESTE	NOTIF	HERNANDARIAS	NOTIF	MINGA GUAZÚ	NOTIF
11 A 13 ACARAY	4	TRIGAL 3	2	CALLE 16 ACARAY	6
SANTA ANA	3	SANTO DOMINGO	2	CALLE 20 MONDAY	2
SAN JUAN - 7 A 9 ACARAY	2	SAN FRANCISCO	2	CALLE 28 MONDAY	2
CIUDAD NUEVA	2	KA'AKUPEMI	2	CALLE 14 MONDAY	2
11 A 13 MONDAY	2	MARISCAL LOPEZ	2	OTROS BARRIOS Y SD	14
OTROS BARRIOS Y SD	15	OTROS BARRIOS Y SD	17	<b>TOTAL</b>	<b>26</b>
<b>TOTAL</b>	<b>28</b>	<b>TOTAL</b>	<b>27</b>		

## REGIONES CON AUMENTO DE NOTIFICACIONES DE DENGUE (SE 08, 09 y 10/2025)

### PARAGUARÍ

YAGUARÓN		CARAPEGUA	NOTIF
PEGUAHO	4	SANTO DOMINGO	2
SAN JOSÉ	3	AGUAIY	2
MBARITU	3	TAJY LOMA	2
SAN ROQUE	3	KA'AZAPA	2
KARUNGUA	3	OTROS BARRIOS Y SD	15
CALLE POI	3	<b>TOTAL</b>	<b>23</b>
SAN MIGUEL	2	PIRAYU	
OTROS BARRIOS Y SD	7	BARRIO 3	4
<b>TOTAL</b>	<b>28</b>	BARRIO 1	3
		BARRIO 4	3
		TUJUKUA	2
		TAVAI	2
		PASO ESPERANZA	2
		CERRO LEON	2
		OTROS BARRIOS Y SD	3
		<b>TOTAL</b>	<b>21</b>

### CANINDEYÚ

CURUGUATY	NOTIF
CENTRO	5
INDUSTRIAL	4
SANTA MARIA	3
SAN JOSE OBRERO	3
ASENT. SAN ISIDRO	3
OTROS BARRIOS Y SD	22
<b>TOTAL</b>	<b>40</b>

### SAN PEDRO

SAN PEDRO DEL YKUAMANDYJU	NOTIF
ASENT. VIRGEN DE FÁTIMA	3
SAN JOSE	2
PICADA FERNÁNDEZ	2
CURUPAYTY	2
ANGELITA	2
OTROS BARRIOS Y SD	16
<b>TOTAL</b>	<b>27</b>

### GUAIRÁ

VILLARRICA	NOTIF	COLONIA INDEPENDENCIA	NOTIF
SANTA LUCIA	3	CALLE FLORIDA	2
TUYUTIMI	3	POTRERO DEL CARMEN	2
CENTRO	3	OTROS BARRIOS Y SD	7
SAN MIGUEL	2	<b>TOTAL</b>	<b>11</b>
<b>YBAROTY</b>	<b>1</b>		
OTROS BARRIOS Y SD	9		
<b>TOTAL</b>	<b>21</b>		

### CORDILLERA

CAACUPÉ	NOTIF
COSTA PUKU	2
ALMADA	2
YTU MI	2
OTROS BARRIOS Y SD	18
<b>TOTAL</b>	<b>24</b>
ARROYOS Y ESTEROS	NOTIF
TAKUARINDY	4
CAÑADA	3
URUNDEY	2
<b>CENTRO</b>	<b>2</b>
GENERAL DÍAZ	2
OTROS BARRIOS Y SD	3
<b>TOTAL</b>	<b>16</b>

## REGIONES CON AUMENTO DE NOTIFICACIONES DE DENGUE (SE 08, 09 y 10/2025)

### CONCEPCIÓN

YVY YAU	NOTIF
SAN RAMON I	5
SAN JUAN	3
ÑEPYTYVO	2
OTROS BARRIOS Y SD	6
<b>TOTAL</b>	<b>16</b>

CONCEPCIÓN	NOTIF
CENTRO	2
SAN CARLOS	2
OTROS BARRIOS Y SD	9
<b>TOTAL</b>	<b>13</b>

HORQUETA	NOTIF
LAS MERCEDES	2
ARROYITO	2
OTROS BARRIOS Y SD	11
<b>TOTAL</b>	<b>15</b>

### ÑEEMBUCÚ

PILAR	NOTIF
SAN VICENTE	3
VILLA PASO	3
VILLA PARQUE	3
CRUCECITA	3
COLINAS DE PILAR	2
OBRERO	2
LAS RESIDENTAS	2
PUERTO NUEVO	2
OTROS BARRIOS Y SD	15
<b>TOTAL</b>	<b>35</b>

### BOQUERÓN

FILADELFIA	NOTIF
<b>CENTRO</b>	<b>6</b>
FLORIDA	4
LA AMISTAD	2
<b>BLUMENORT</b>	<b>1</b>
OTROS BARRIOS Y SD	3
<b>TOTAL</b>	<b>16</b>

### AMAMBAY

BELLA VISTA	NOTIF
INMACULADA CONCEPCIÓN	7
APA	5
SAN ISIDRO	5
OBRERO	3
<b>SAN ANTONIO</b>	<b>1</b>
OTROS BARRIOS Y SD	6
<b>TOTAL</b>	<b>27</b>

PEDRO JUAN CABALLERO	NOTIF
MARISCAL ESTIGARRIBIA	2
OTROS BARRIOS Y SD	10
<b>TOTAL</b>	<b>12</b>

### CAAZAPÁ

YUTY	NOTIF
GUASU KAI	1
MARIA GORETTI	1
SAN ISIDRO	1
SAN LUIS	1
OTROS BARRIOS Y SD	1
<b>TOTAL</b>	<b>5</b>

### ALTO PARAGUAY

FUERTE OLIMPO	NOTIF
<b>SAN MIGUEL</b>	<b>8</b>
DON BOSCO	3
<b>MARIA AUXILIADORA</b>	<b>3</b>
COM INDIG LA ABUNDANCIA	2
<b>SAN BLAS</b>	<b>1</b>
OTROS BARRIOS Y SD	2
<b>TOTAL</b>	<b>19</b>

# Brotos de dengue

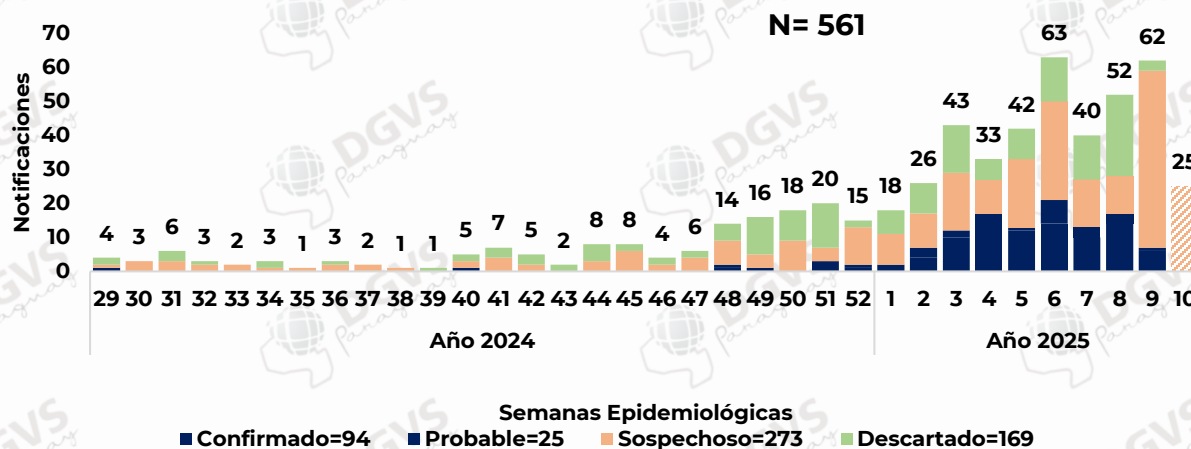
## Programa de Enfermedades Vectoriales Dirección de Vigilancia de Enfermedades Transmisibles

**Situación Epidemiológica SE 10/2025**

# SITUACIÓN EPIDEMIOLÓGICA EN CONTEXTO DE BROTE DE DENGUE PRESIDENTE HAYES – BENJAMIN ACEVAL. SE 29/2024 A 10/2025

## DATOS ACUMULADOS

NOTIFICACIONES EN PTE. HAYES - BENJAMIN ACEVAL. SE 29/2024 A SE 10/2025



Desde la SE 29/2024 a la SE 10/2025 se reportan 561 notificaciones, de los cuales, **119 corresponden a casos de dengue (17%)**, 169 casos se descartaron (30%) y 273 son sospechas (49%).

**La TIA es de 185 casos/ 10.000 habitantes** – población 21.156 habitantes

**Tasa de hospitalización: 2%**

Serotipo: **DENV-1**

## Ultimas tres semanas (SE 08, 09 y 10/2025)

BENJAMIN ACEVAL	CONF	PROB	SOSP	TOTAL
15 DE AGOSTO	5	2	15	22
ZONA CERRITO	4	0	14	18
MARISCAL LOPEZ	3	0	13	16
COSTA	1	0	12	13
CENTRAL	3	0	9	12
PASITO	3	2	7	12
(en blanco)	0	0	10	10
SAN AGUSTIN	1	0	4	5
CERRITO SUB-URBANO	0	0	2	2
COM INDIG SAN FRANCISCO DE ASIS	0	0	2	2
<b>TOTAL</b>	<b>20</b>	<b>4</b>	<b>88</b>	<b>112</b>

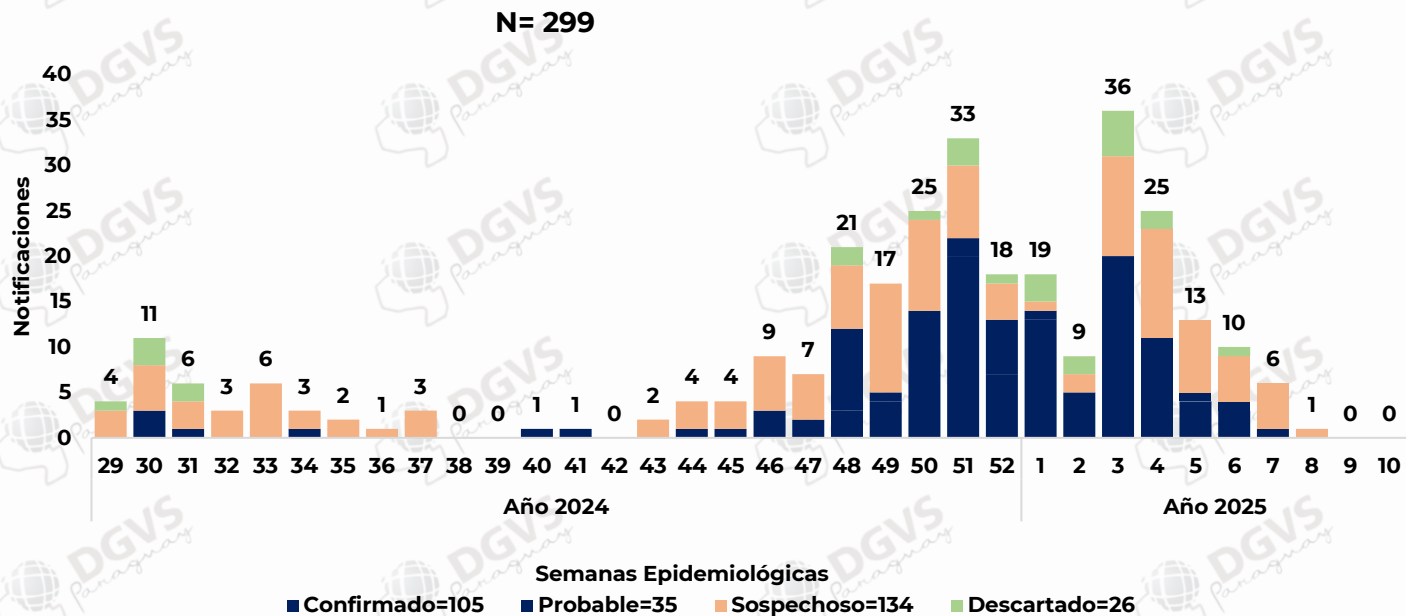
## Confirmados y probables – Ultimas tres semanas

- Se registran **24 casos de DENV**.
- El 50% de los casos son del **sexo femenino**.
- La franja etaria mas afectada es la de **40 a 49 años** con el 29%.
- **Hospitalizados: 0**
- Se identifica circulación de DENV-1
- 7 Localidades registran casos

## BROTE ACTIVO Y EN ASCENSO

# SITUACIÓN EPIDEMIOLÓGICA EN CONTEXTO DE BROTE DE DENGUE CONCEPCIÓN - SAN LÁZARO. SE 29/2024 A 10/2025

## NOTIFICACIONES EN CONCEPCIÓN-SAN LÁZARO. SE 29/2024 A 10/2025



Desde la SE 29/2024 a la SE 10/2025 se reportan 299 notificaciones, de los cuales, **140 corresponden a casos de dengue (35%)**, 26 casos se descartaron (9%) y 133 son sospechas (45%).

Serotipo: **DENV-1 y DENV-2.**

**La TIA es de 217 casos/ 10.000 habitantes** – población 12.599 habitantes

**Tasa de hospitalización: 3%**

## SAN LÁZARO. (SE 08, 09 y 10/2025)

BARRIOS DE SAN LAZARO	CONF	SOSP	TOTAL
SAN ANTONIO	0	1	1
<b>TOTAL</b>	<b>0</b>	<b>1</b>	<b>1</b>

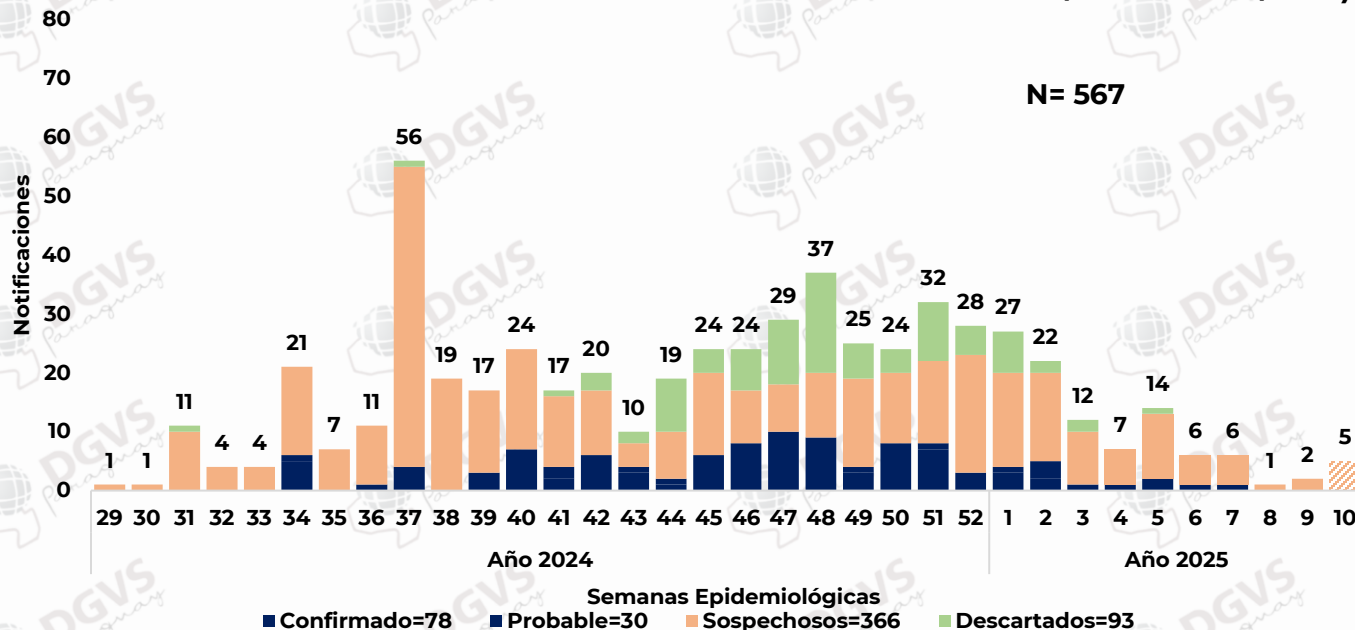
### Confirmados y probables – Ultimas tres semanas

- No se registran casos.
- No se registraron hospitalizados en las últimas 3 SE.

### BROTE ACTIVO EN DESCENSO

# SITUACIÓN EPIDEMIOLÓGICA EN CONTEXTO DE BROTE DE DENGUE ALTO PARAGUAY - PUERTO CASADO. SE 29/2024 A 10/2025

NOTIFICACIONES EN ALTO PARAGUAY-PUERTO CASADO. SE 29/2024 A SE 10/2025)



Desde la SE 29/2024 a la SE 10/2025 se reportan 567 notificaciones, de los cuales, **108 corresponden a casos de dengue (19%)**, 93 casos se descartaron (17%) y 360 son sospechas (64%).

Serotipo: **DENV-2**.

La TIA es de **73 casos/ 1.000 habitantes** – población 7.743 habitantes

Tasa de hospitalización: **4%**

PUERTO CASADO. Últimas tres semanas  
(SE 08, 09 y 10/2025)

PUERTO CASADO – LA VICTORIA	SOSP	TOTAL
SAN ANTONIO	2	2
MARIA AUXILIADORA	2	2
(en blanco)	1	1
SAN MIGUEL	1	1
SAN JUAN	1	1
SAN JOSE	1	1
<b>TOTAL</b>	<b>8</b>	<b>8</b>

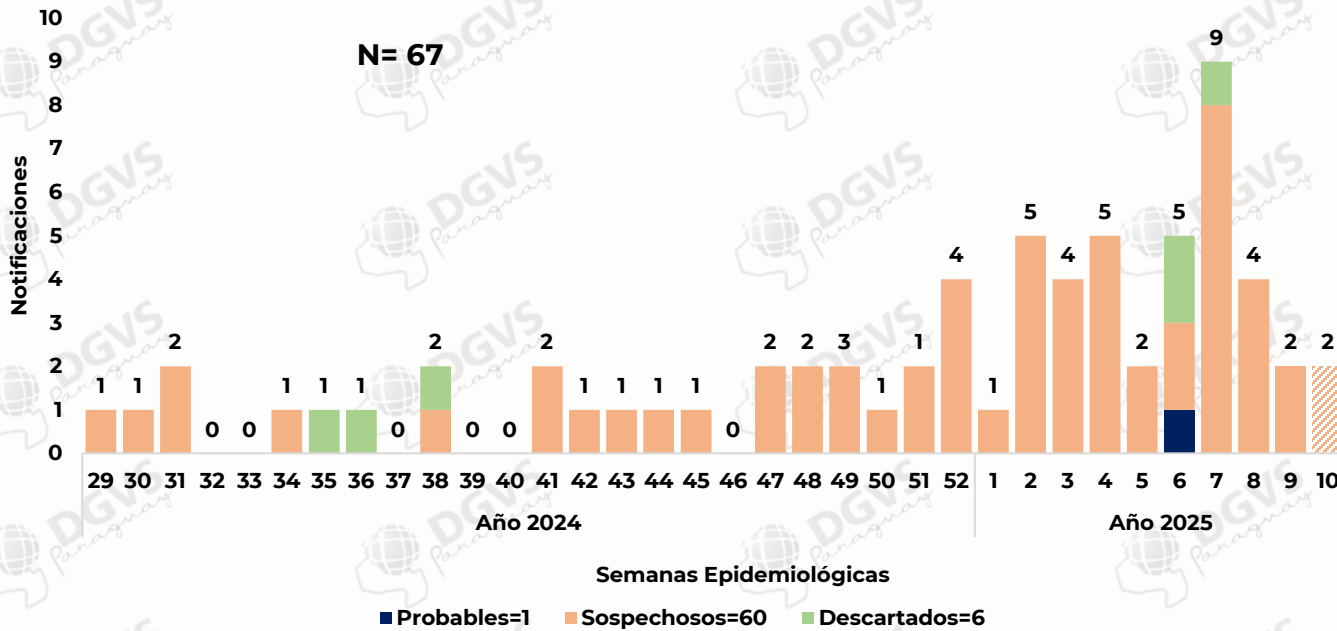
## Confirmados y probables – Últimas tres semanas

- No se registran casos confirmados ni probables.
- No se registran hospitalizados en las últimas semanas.
- No se identifican serotipos.

## BROTE ACTIVO EN DESCENSO

# SITUACIÓN EPIDEMIOLÓGICA EN CONTEXTO DE BROTE DE DENGUE ALTO PARAGUAY – CARMELO PERALTA. SE 29/2024 A 10/2025

## NOTIFICACIONES EN ALTO PARAGUAY-CARMELO PERALTA. SE 29/2024 A SE 10/2025)



Desde la SE 29/2024 a la SE 10/2025 se reportan 67 notificaciones, de los cuales, **1 corresponden a casos de dengue (1%)**, 6 casos se descartaron (9%) y 60 son sospechas (90%).

No se identifican serotipos.

**La TIA es de 13 casos/1.000 habitantes** – población 4.818 habitantes

## CARMELO PERALTA. Últimas tres semanas (SE 08, 09 y 10/2025)

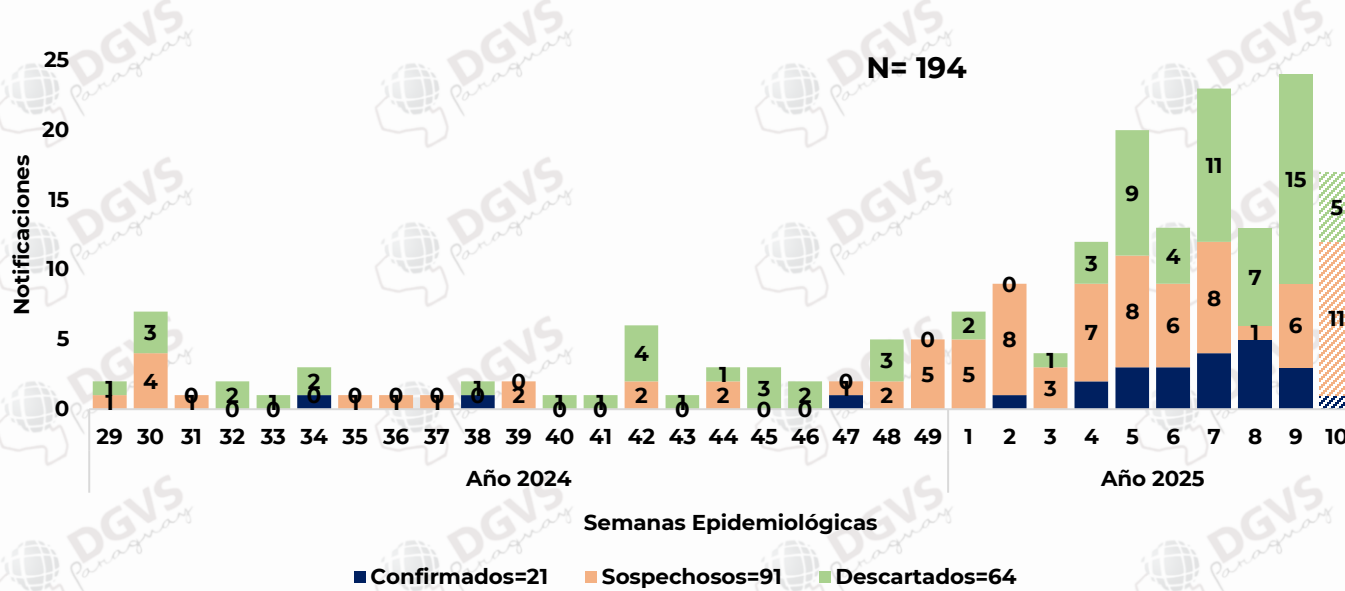
CARMELO PERALTA	SOSP	TOTAL
PUERTO SASTRE	5	5
CARMELO PERALTA	2	2
ZONA AGUA DULCE	1	1
<b>TOTAL</b>	<b>8</b>	<b>8</b>

**EN DESCENSO**



# SITUACIÓN EPIDEMIOLÓGICA EN CONTEXTO DE BROTE DE DENGUE AMAMBAY- BELLA VISTA. SE 29/2024 A 10/2025

NOTIFICACIONES EN AMAMBAY-BELLA VISTA. SE 29/2024 A SE 10/2025



BELLA VISTA. Últimas tres semanas (SE 08, 09 y 10/2025)

BELLA VISTA	CONF	SOSP	TOTAL
INMACULADA CONCEPCIÓN	3	4	7
APA	0	5	5
SAN ISIDRO	4	1	5
OBrero	1	2	3
(en blanco)	0	2	2
SAN ANTONIO-INMACULADA	0	2	2
CENTRO	0	1	1
SAN ANTONIO	1	0	1
RINCONADA	0	1	1
<b>TOTAL</b>	<b>9</b>	<b>18</b>	<b>27</b>

**Confirmados y probables – Últimas tres semanas**

- Se registran **9 casos de dengue**
- El 67% de los casos corresponden al sexo femenino.
- Las franjas etarias corresponden a **20 a 39 años** con el 56%.
- No se registran hospitalizados en las últimas semanas.
- No se identifican serotipos.
- 4 Localidades con casos.

**BROTE ACTIVO EN ASCENSO**

Desde la SE 29/2024 a la SE 10/2025 se reportan 194 notificaciones, de los cuales, **25 corresponden a casos de dengue (13%)**, 83 casos se descartaron (43%) y 86 son sospechas (44%).

La TIA es de **56 casos/ 10.000 habitantes** – población 20.111 habitantes

Serotipo: **DENV-2**

## CHIKUNGUNYA

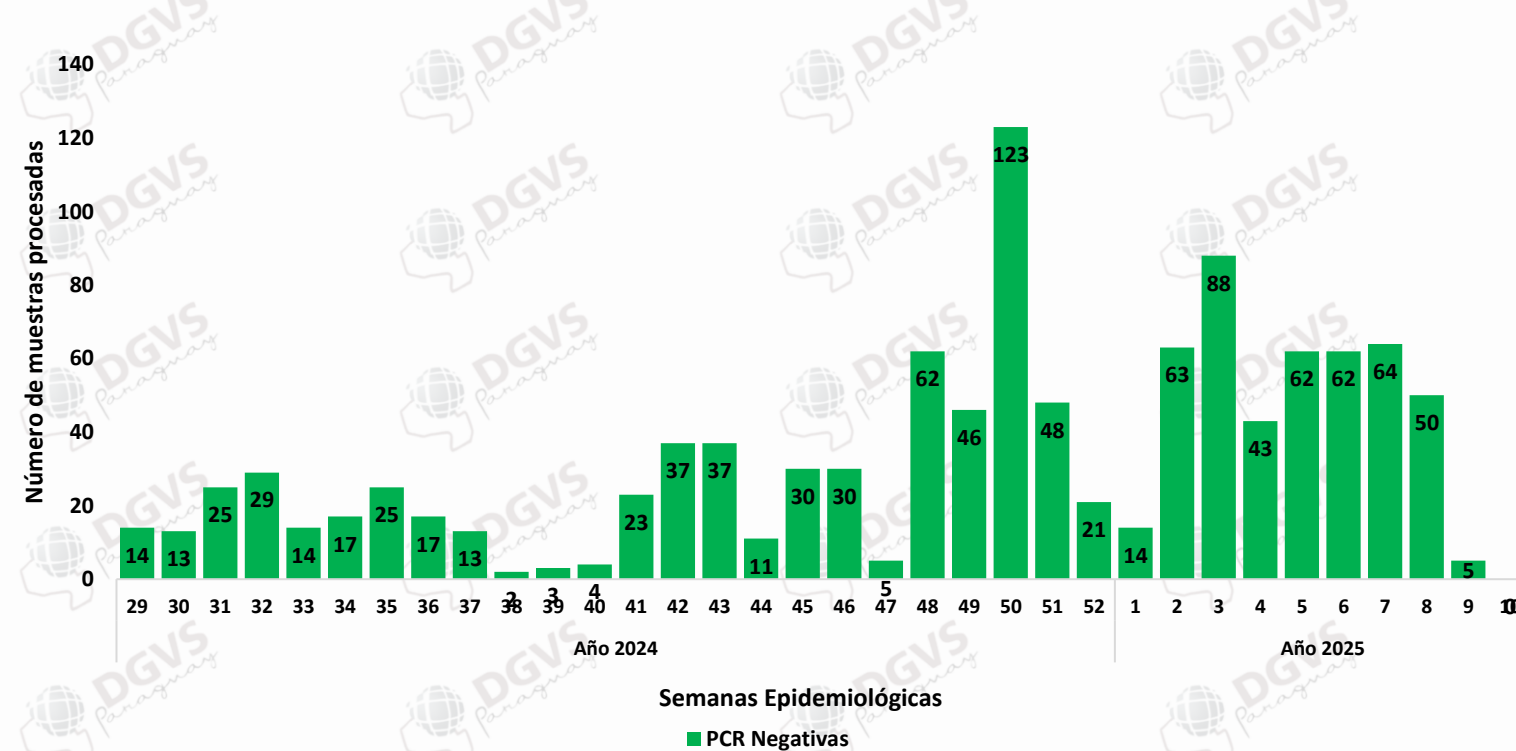
- En las últimas 3 SE, no se han registrado casos confirmados ni probables.

## ZIKA

- No se registran casos confirmados ni probables en el presente periodo.

# VIGILANCIA DEL VIRUS OROPOUCHE. SE 29/2024 A 10/2025.

CANTIDAD DE MUESTRAS PROCESADAS PARA DETECCIÓN DE OROPOUCHE SEGÚN SEMANAS EPIDEMIOLÓGICAS DE INICIO DE SÍNTOMAS. SE 29/2024 A SE 10/2025.



CANTIDAD DE MUESTRAS PROCESADAS PARA DETECCIÓN DE OROPOUCHE SEGÚN DEPARTAMENTO. SE 29/2024 A SE 10/2025.

DEPARTAMENTO	Nº MUESTRAS PROCESADAS	%
CENTRAL	566	51%
ASUNCION	172	16%
CORDILLERA	59	5%
ALTO PARANA	54	5%
ÑEEMBUCU	48	4%
PTE. HAYES	48	4%
PARAGUARI	33	3%
BOQUERON	29	3%
AMAMBAY	23	2%
ALTO PARAGUAY	14	1%
GUAIRA	12	1%
CAAGUAZU	12	1%
CANINDEYU	9	1%
CAAZAPA	7	1%
ITAPUA	6	1%
CONCEPCION	5	0%
SAN PEDRO	3	0%
<b>TOTAL</b>	<b>1.100</b>	<b>100%</b>

20 mujeres embarazadas, todas negativas

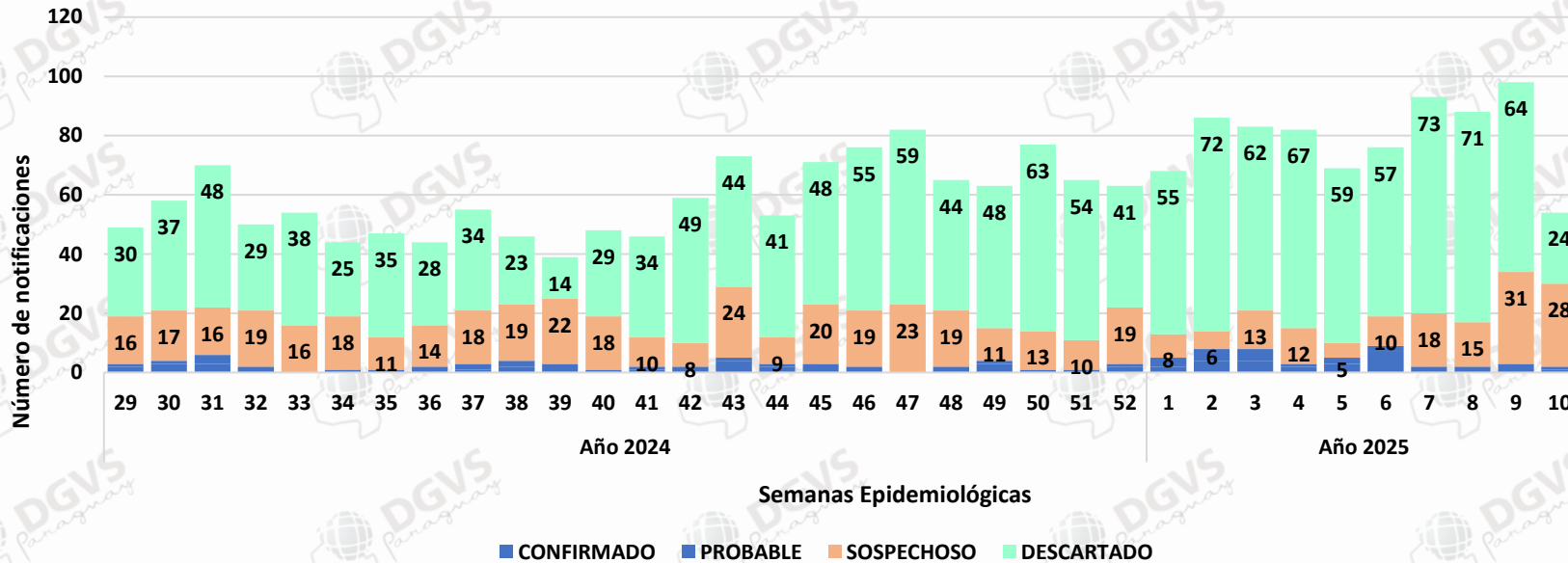
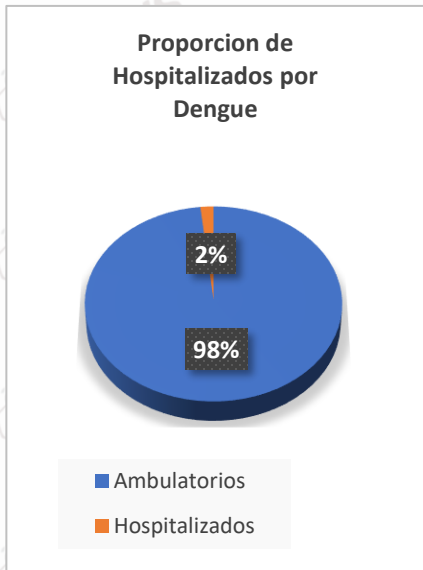
- Se han procesado 968 muestras para Oropouche, todas con resultado de RT-PCR negativo.
- La mayor cantidad de muestras se procesó en la SE 50.
- El 51% (566/1.100) corresponde a Central.

# Vigilancia de hospitalizados.

## Programa de Enfermedades Vectoriales Dirección de Vigilancia de Enfermedades Transmisibles

**Situación Epidemiológica SE 10/2025**

## Dengue. Hospitalizados según clasificación. Confirmados, Probables y Sospechosos. SE 29 2024 a la SE 10\*/2025. Paraguay.



Los casos confirmados y probables provienen de:

Lugar de Residencia	Total
CENTRAL	33
ASUNCION	28
ALTO PARAGUAY	12
CONCEPCION	9
PTE. HAYES	8
CAAZAPA	3
CAAGUAZU	3
PARAGUARI	2
GUAIRA	2
CANINDEYU	1
ITAPUA	1
SAN PEDRO	1
MISIONES	1
AMAMBAY	1

105

### Hospitalizados Notificados: 2.194

El 5% de los pacientes (105/2.194) hospitalizados desde la SE 29 a la SE 10\*/2025 cuentan con diagnóstico laboratorial de dengue: 67 casos confirmados y 38 casos probables.

Clasificación	N°	%
CONFIRMADO	67	3
PROBABLE	38	2
SOSPECHOSO	535	24
DESCARTADO	1554	71
<b>Total</b>	<b>2194</b>	<b>100</b>

### 60% corresponden al sexo femenino

34% son **pacientes pediátricos (36)**

39% corresponden al grupo de 20 a 39 años

El 3% (3/105) ingresaron a UCI

# Vigilancia de la Mortalidad

## Dirección de Vigilancia y Respuesta a Emergencias en Salud

Observación: las semanas están distribuidas según la fecha de defunción de cada caso notificado. Los cierres son retrospectivos y se distribuyen según las fechas de cierres. No se incluyen los casos probables.

## Fallecidos Dengue - Datos desde la SE 29 - 2024 a la SE 10 – 2025

**TOTAL  
NOTIFICADOS** **334**

**DESCARTADOS**  
**93.4%** **312**

**EN ESTUDIO**  
**1.5%** **5**

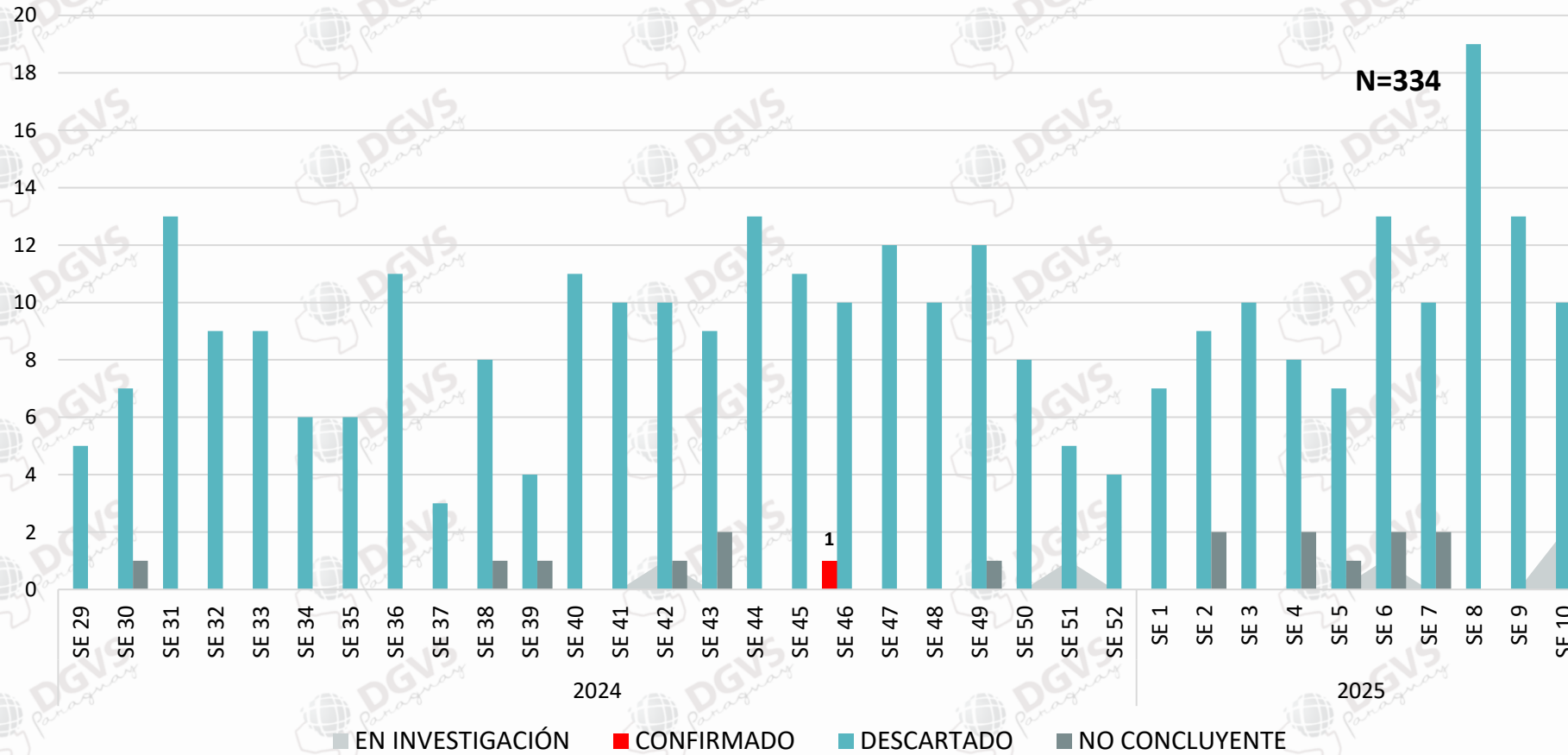
**CONFIRMADOS**  
**0.3%** **1**

Se agregan además 16 casos de fallecidos de causa **NO CONCLUYENTE (4.8%)**

Los datos presentados se analizan en base a la fecha de defunción y son sujetos a modificación de acuerdo a la dinámica de los cierres de caso.

# RESUMEN DENGUE FALLECIDOS

**CURVA DE NOTIFICACIONES DE FALLECIDOS CON FICHA DE DENGUE, SEGUN SEMANA EPIDEMIOLÓGICA, DESDE LA SE 29 - 2024 A LA SE 10- 2025, PARAGUAY**



AÑO	N FALLECIDOS CONFIRMADOS	TASA DE LETALIDAD
2023	16	0.9
2024	135	1.5
<b>Total general</b>	<b>151</b>	<b>1.4</b>



# Material elaborado por equipos técnicos de:



# DIVET

Dirección de Vigilancia de Enfermedades Transmisibles  
DGVS - MSPBS



DIRECCIÓN DE VIGILANCIA Y RESPUESTA A EMERGENCIAS EN SALUD PÚBLICA



DIRECCIÓN DEL CENTRO NACIONAL DE INFORMACIÓN EPIDEMIOLÓGICA Y VIGILANCIA DE LA SALUD  
DGVS - MSPBS



Programa Nacional de Enfermedades Vectoriales



VIGILANCIA DE LA MORTALIDAD