

# Sala de Situación

## Arbovirosis

# Dengue, Chikungunya y Zika

## Año 2025

Datos actualizados a SE 12 (16 al 22 de marzo)

Fecha de publicación: 28 de marzo del 2025

# **DENGUE – PERIODO EPIDEMIOLÓGICO 2024/2025 SE 29/2024 a SE 12/2025**

# DENGUE - DATOS ACUMULADOS A NIVEL PAÍS PERIODO EPIDEMIOLÓGICO 2024/2025 - (SE 29/2024 a SE 12/2025)

## NOTIFICACIONES

40.954

## INCIDENCIA ACUMULADA

323/100 mil  
Hab.

## CONFIRMADOS – 2%

884

## PROBABLES – 1%

303

## SOSPECHOSOS – 58%

23.855

## DESCARTADOS – 39%

15.912

## TOTAL DE CASOS DE DENGUE (CONF+PROB)

1.187

## \*Clasificación clínica del dengue según gravedad - N= 25.042

### DENGUE SIN SIGNOS DE ALARMA/DSSA – 94.6%

23.700

### DENGUE CON SIGNOS DE ALARMA/DCSA – 5.2%

1.310

### DENGUE GRAVE/DG – 0,1%

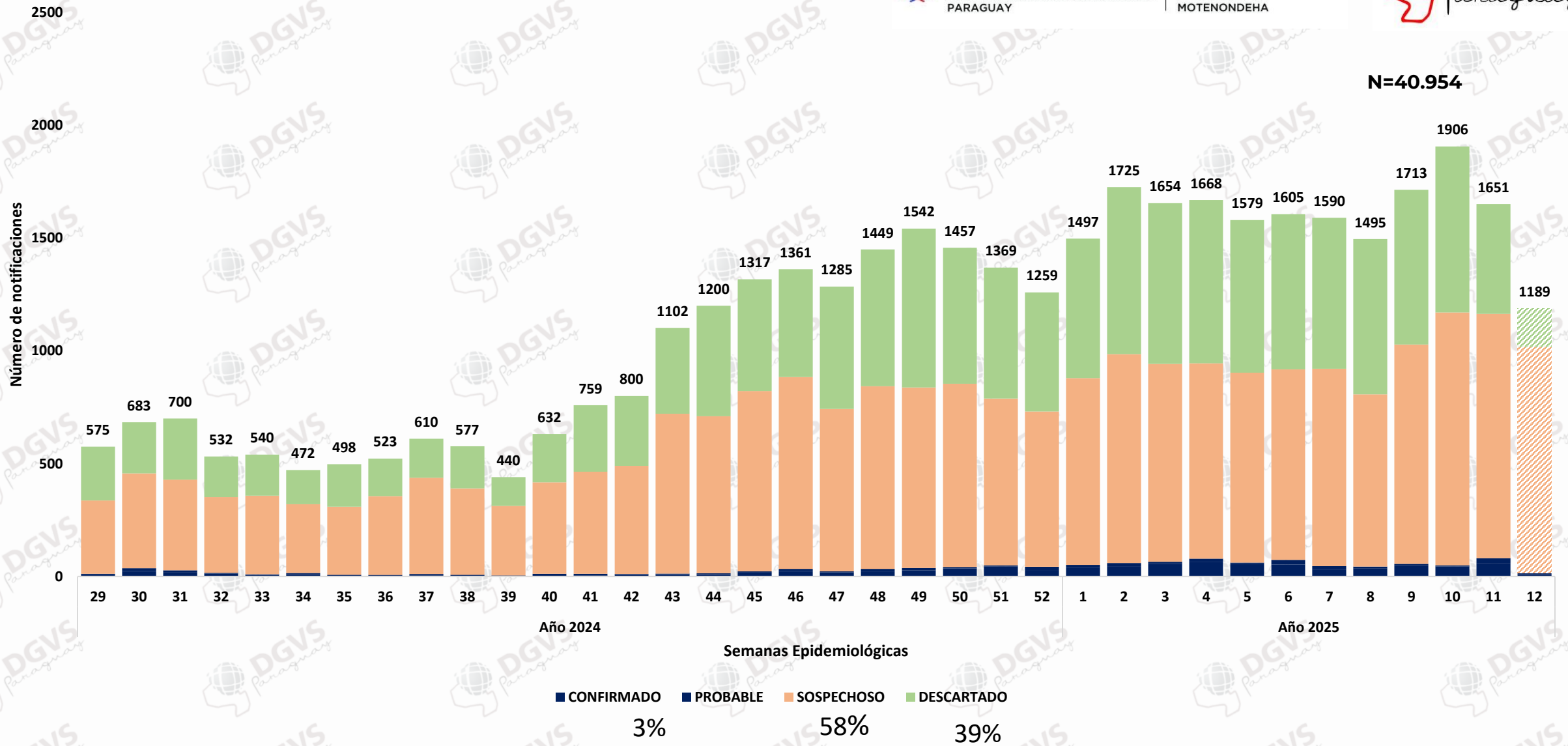
32

\*Incluyen casos sospechosos, probables y confirmados

# DENGUE - NOTIFICACIONES A NIVEL PAÍS – SE 29/2024 A SE 12/2025



PARAGUAI  
TESAI HA TEKOK  
PORAVE  
MOTENONDEHA



# DENGUE – ÚLTIMAS TRES SEMANAS (SE 10, 11 y 12/2025)

CIERRE DE CASOS	SE 10	SE 11	SE 12	ÚLTIMAS 3 SE	%
<b>CONFIRMADOS</b>	44	60	9	113	2%
<b>PROBABLES</b>	6	21	6	33	1%
<b>SOSPECHOSOS</b>	1120	1083	1001	3204	68%
<b>DESCARTADOS</b>	736	487	173	1396	29%
<b>NOTIFICACIONES</b>	<b>1906</b>	<b>1651</b>	<b>1189</b>	<b>4746</b>	<b>100%</b>

**Promedio de 1.116 notificaciones** por semana (sin descartados)

**146 casos de DENV** en las últimas 3 SE (113 confirmados + 33 probables).

**Incidencia de 43 casos/100.000** habitantes.

**Positividad: 7%**

## Clasificación clínica del dengue según gravedad - N=3.350

**DENGUE SIN SIGNOS DE ALARMA/DSSA**

3.194 (95.3%)

**DENGUE CON SIGNOS DE ALARMA/DSCA**

155 (4.6%)

**DENGUE GRAVE/DG**

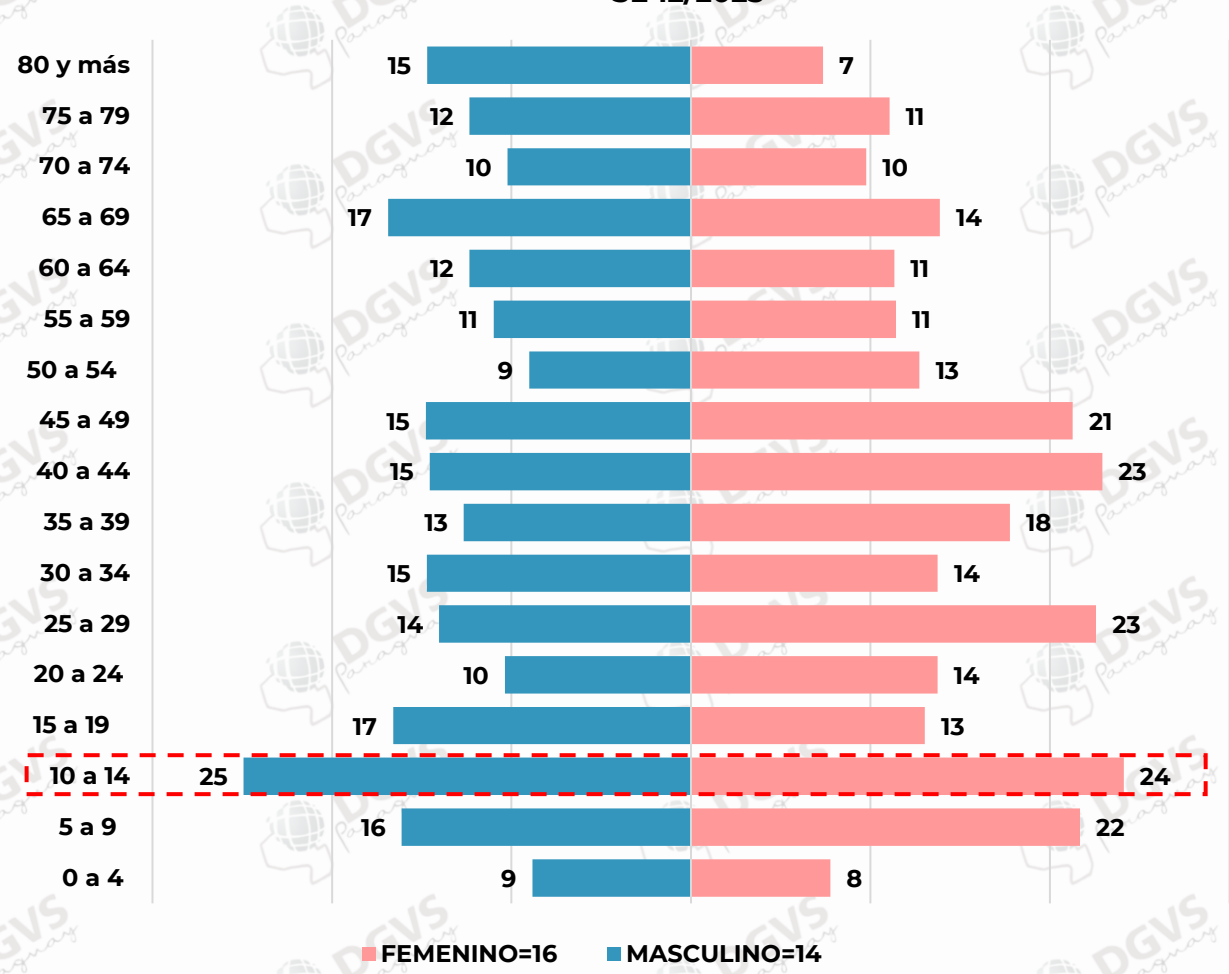
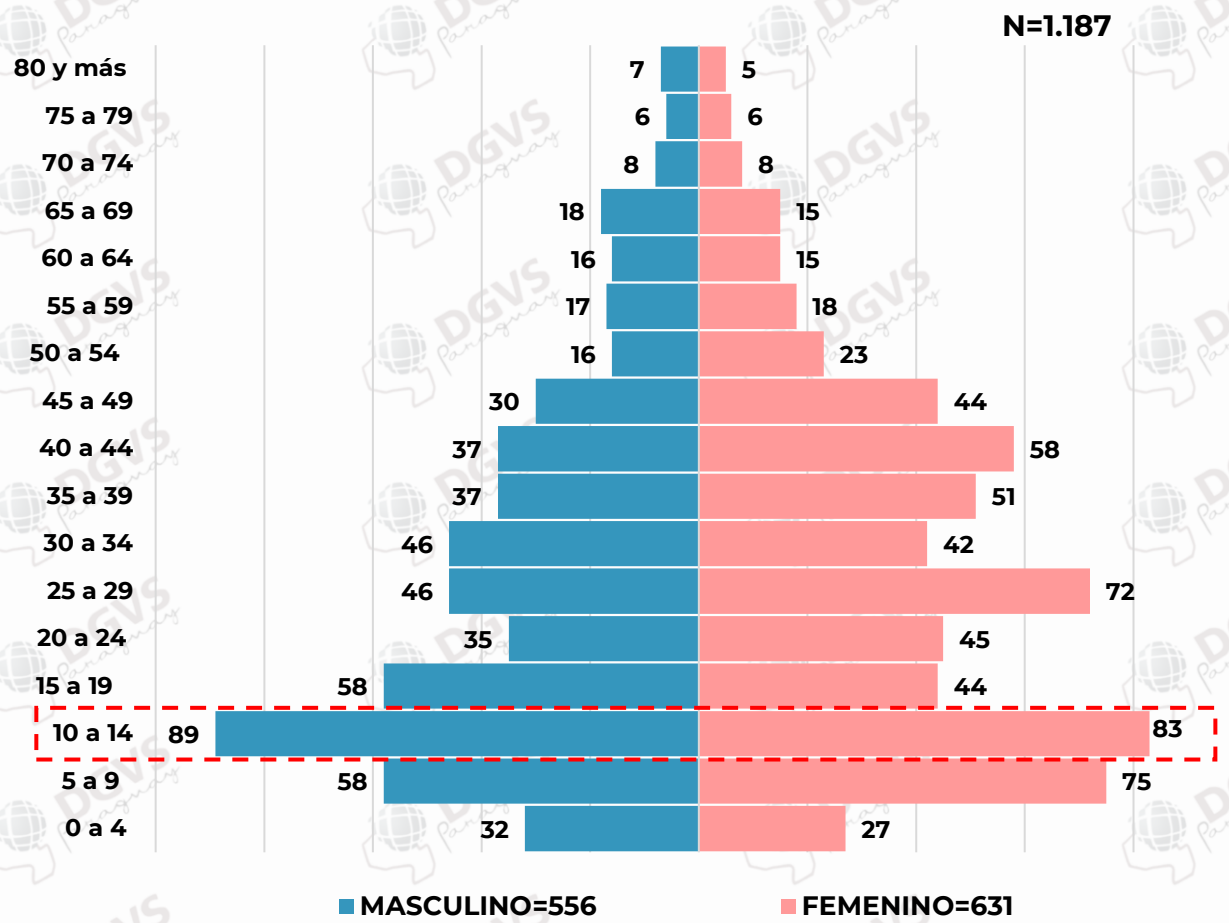
1 (0%)

\*Incluyen casos sospechosos, probables y confirmados

# DENGUE. PIRÁMIDE DE SEXO Y EDAD – SE 29/2024 A SE 12/2025

Casos de dengue según grupos de edad. SE 29/2024 a SE 12/2025.

Incidencia de casos de dengue según grupos de edad. SE 29/2024 a SE 12/2025



53% corresponde al sexo femenino  
 Con el 14% se encuentra el grupo etario de 10 a 14 años, seguido del grupo de 5 a 9 años con el 11% y el de 25 a 29 años con el 10%.

TIA por 100.000 habitantes  
 Incluyen casos confirmados y probables



# DENGUE – DATOS ACUMULADOS NIVEL PAÍS (SE 29/2024 a SE 12/2025)



PARAGUAI  
TESAI HA TEKOK  
PORAVE  
MOTENONDEHA



DEPARTAMENTO	NOTIF	CASOS DEN	INCIDENCIA	HOSP	TASA DE HOSP	FALLECIDOS
CENTRAL	8.809	265	365	252	3%	0
<b>ASUNCIÓN</b>	<b>3.885</b>	<b>244</b>	<b>743</b>	108	3%	0
ITAPUA	1.838	13	278	21	1%	0
<b>GUAIRA</b>	<b>1.212</b>	<b>35</b>	<b>505</b>	62	5%	1
<b>PARAGUARI</b>	<b>1.092</b>	<b>14</b>	<b>411</b>	32	3%	0
ALTO PARANÁ	1036	2	117	18	2%	0
SAN PEDRO	1049	7	227	16	2%	0
CONCEPCIÓN	910	167	333	25	3%	0
<b>PTE. HAYES</b>	<b>1002</b>	<b>203</b>	<b>718</b>	27	3%	0
CORDILLERA	809	16	245	8	1%	0
CAAGUAZU	755	10	127	24	3%	0
<b>ALTO PARAGUAY</b>	<b>631</b>	<b>123</b>	<b>3150</b>	27	4%	0
CANINDEYU	612	5	238	21	3%	0
ÑEEMBUCU	342	7	369	2	1%	0
MISIONES	348	11	254	5	1%	0
AMAMBAY	271	45	147	13	5%	0
CAAZAPA	255	9	125	12	5%	0
BOQUERÓN	185	10	254	6	3%	0
<b>TOTAL</b>	<b>25.041</b>	<b>1.186</b>	<b>323</b>	<b>679</b>	<b>3%</b>	<b>1</b>

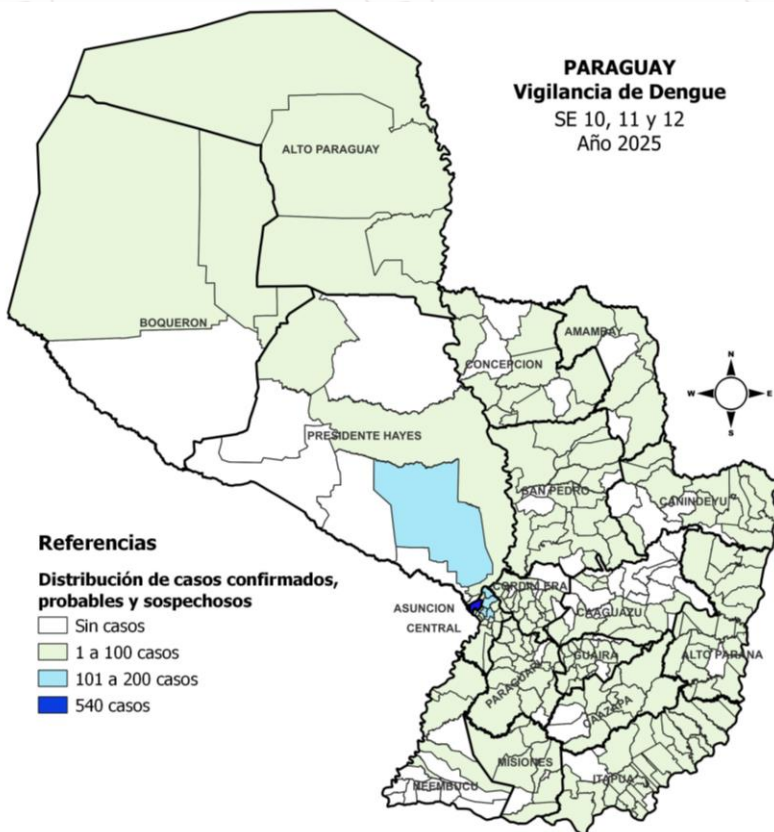
**Tasa de incidencia:** incluye casos confirmados, probables y sospechosos/100,000 habitantes.

**Notificaciones:** casos sospechosos + probables + confirmados

**Hospitalizados:** incluye a casos sospechosos + probables + confirmados

**Tasa de hospitalizados:** sobre el total de notificaciones

# DENGUE – ULTIMAS 3 SEMANAS (SE 10 a SE 12/2025)



DEPARTAMENTO	CASOS DEN	TOTAL NOTIF	INCIDENCIA*	HOSP	TASA DE HOSP
<b>CENTRAL</b>	<b>32</b>	1.190	49	39	3%
<b>ASUNCIÓN</b>	<b>31</b>	539	<b>103</b>	12	2%
<b>ITAPÚA</b>	<b>1</b>	218	33	1	0%
<b>GUAIRA</b>	<b>3</b>	107	45	3	3%
<b>PARAGUARÍ</b>	<b>1</b>	159	60	5	3%
ALTO PARANÁ	0	156	18	2	1%
SAN PEDRO	0	145	31	3	2%
CONCEPCIÓN	0	82	30	1	1%
<b>PTE. HAYES</b>	<b>54</b>	243	<b>174</b>	7	3%
<b>CORDILLERA</b>	<b>2</b>	106	32	0	0%
<b>CAAGUAZU</b>	<b>1</b>	64	11	3	5%
<b>ALTO PARAGUAY</b>	<b>3</b>	44	<b>220</b>	2	5%
CANINDEYU	0	108	42	2	2%
ÑEEMBUCU	0	43	46	0	0%
<b>MISIONES</b>	<b>1</b>	32	23	0	0%
<b>AMAMBAY</b>	<b>16</b>	58	31	4	7%
<b>CAAZAPA</b>	<b>1</b>	33	16	2	6%
BOQUERÓN	0	23	32	1	4%
<b>TOTAL</b>	<b>146</b>	<b>3.350</b>	<b>43</b>	<b>87</b>	<b>3%</b>

**Tasa de incidencia:** incluye casos confirmados, probables y sospechosos/100,000 habitantes.

**Notificaciones:** casos sospechosos + probables + confirmados

**Hospitalizados:** incluye a casos sospechosos + probables + confirmados

**Tasa de hospitalizados:** sobre el total de notificaciones



# DENGUE - ÚLTIMAS TRES SEMANAS (SE 10, 11 Y 12/2025)

## CASOS CONFIRMADOS Y PROBABLES POR DEPARTAMENTO, DISTRITO Y BARRIO



PARAGUAI  
TESAI HA TEKÓ  
PORÁVE  
MOTENONDEHA



DEPARTAMENTO/DISTRITO BARRIO	CONFIRMADO	PROBABLE	TOTAL
<b>ASUNCIÓN</b>	<b>25</b>	<b>6</b>	<b>31</b>
SANTISIMA TRINIDAD	4	1	5
SAN PABLO	4	0	4
VISTA ALEGRE	2	1	3
BELLA VISTA	3	0	3
BANCO SAN MIGUEL	2	0	2
ITA ENRAMADA	1	0	1
GENERAL BERNARDINO CABALLERO	1	0	1
LOS LAURELES	0	1	1
SAJONIA	0	1	1
SANTA ANA	1	0	1
LAS MERCEDES	1	0	1
TEMBETARY	0	1	1
SANTA LIBRADA	1	0	1
MADAME ELISA ALICIA LINCHE	0	1	1
TERMINAL	1	0	1
MBURUCUYA	1	0	1
ZEBALLOS CUE	1	0	1
OBRERO INTENDENTE B. GUGGIARI	1	0	1
PINOZA	1	0	1

DEPARTAMENTO/DISTRITO BARRIO	CONFIRMADO	PROBABLE	TOTAL
<b>CENTRAL</b>	<b>25</b>	<b>7</b>	<b>32</b>
<b>AREGUA</b>	<b>1</b>	<b>0</b>	<b>1</b>
COSTA FLEITAS	1	0	1
<b>CAPIATA</b>	<b>0</b>	<b>1</b>	<b>1</b>
ARATIRÍ	0	1	1
<b>LIMPIO</b>	<b>5</b>	<b>0</b>	<b>5</b>
ISLA AVEIRO EL PORTAL	1	0	1
ASENT. SANTA LIBRADA 2 RINCON DEL PEÑÓN	1	0	1
VILLA MADRID	1	0	1
CENTRO CAACUPEMÍ	1	0	1
ISLA AVEIRO EL BOSQUE	1	0	1
<b>LUQUE</b>	<b>2</b>	<b>0</b>	<b>2</b>
ISLA BOGADO	1	0	1
CUARTO BARRIO	1	0	1
<b>MARIANO ROQUE ALONSO</b>	<b>13</b>	<b>2</b>	<b>15</b>
CENTRAL	7	1	8
AREKAJA	2	0	2
CORUMBA CUE - UNIVERSO	1	1	2
LA ASUNCIÓN	1	0	1
SAN LUIS	1	0	1
LA CONCORDIA MONSEÑOR BOGARÍN	1	0	1
<b>ÑEMBY</b>	<b>0</b>	<b>3</b>	<b>3</b>
CENTRO	0	1	1
SALINAS	0	1	1
PA'I ÑU	0	1	1
<b>SAN LORENZO</b>	<b>2</b>	<b>0</b>	<b>2</b>
MARIA AUXILIADORA	1	0	1
BARCEQUILLO	1	0	1
<b>VILLA ELISA</b>	<b>1</b>	<b>0</b>	<b>1</b>
PICADA	1	0	1
<b>YPACARAI</b>	<b>1</b>	<b>1</b>	<b>2</b>
SANTA ROSA	1	0	1
LA VICTORIA	0	1	1

# DENGUE - ÚLTIMAS TRES SEMANAS (SE 10, 11 Y 12/2025)

## CASOS CONFIRMADOS Y PROBABLES POR DEPARTAMENTO, DISTRITO Y BARRIO



PARAGUAI  
TESAI HA TEKOK  
PORAVE  
MOTENONDEHA

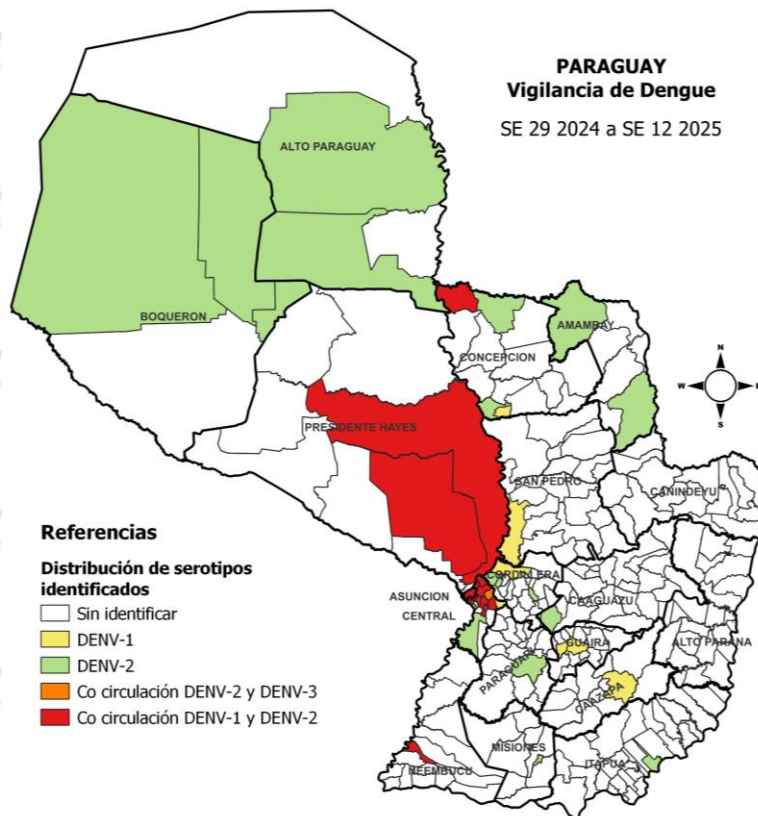


DISTRITO /BARRIO	CONFIRMADO	PROBABLE	TOTAL
<b>BENJAMIN ACEVAL – PDTE HAYES</b>	<b>26</b>	<b>15</b>	<b>41</b>
15 DE AGOSTO	8	4	12
MARISCAL LÓPEZ	4	4	8
ZONA CERRITO	5	2	7
SAN AGUSTÍN	3	1	4
CERRITO SUB-URBANO	3	1	4
CENTRAL	0	2	2
COSTA	1	1	2
PASITO	1	0	1
COM INDIG SAN FRANCISCO DE ASIS	1	0	1
<b>BELLA VISTA - AMAMBAY</b>	<b>16</b>	<b>0</b>	<b>16</b>
SAN ISIDRO	8	0	8
OBRAERO	2	0	2
APA	2	0	2
PERPETUO SOCORRO	1	0	1
INMACULADA CONCEPCIÓN	2	0	2
CENTRO	1	0	1
<b>VILLA HAYES – PDTE HAYES</b>	<b>12</b>	<b>1</b>	<b>13</b>
ASENT. REMANSITO	2	0	2
SAN JUAN BAUTISTA	2	0	2
CERRO	2	0	2
ASENT. INMACULADA	1	0	1
ZONA REMANSITO	1	0	1
SAN ROQUE	0	1	1
SD	1	0	1
PAÑETE	1	0	1
ALONSO	1	0	1
CHACO'I SUB-URBANO	1	0	1

DISTRITO /BARRIO	CONFIRMADO	PROBABLE	TOTAL
<b>FUERTE OLIMPO – ALTO PARAGUAY</b>	<b>2</b>	<b>1</b>	<b>3</b>
DON BOSCO	0	1	1
SAN MIGUEL	1	0	1
MARIA AUXILIADORA	1	0	1
<b>VILLARRICA - GUAIRÁ</b>	<b>2</b>	<b>0</b>	<b>2</b>
TUYUTIMI	1	0	1
LOMAS VALENTINAS	1	0	1
<b>ARROYOS Y ESTEROS - CORDILLERA</b>	<b>2</b>	<b>0</b>	<b>2</b>
ITA PIRU	1	0	1
EST. SANTA LIBRADA	1	0	1
<b>PEDRO JUAN CABALLERO</b>	<b>1</b>	<b>0</b>	<b>1</b>
PERPETUO SOCORRO CENTRO	1	0	1
<b>NATALIO - ITAPUA</b>	<b>0</b>	<b>1</b>	<b>1</b>
PUERTO TRIUNFO	0	1	1
<b>SAN JUAN BAUTISTA - MISIONES</b>	<b>1</b>	<b>0</b>	<b>1</b>
VILLA BONITA	1	0	1
<b>CARAPEGUA - PARAGUARÍ</b>	<b>0</b>	<b>1</b>	<b>1</b>
CENTRAL	0	1	1
<b>CORONEL MARTINEZ - GUAIRA</b>	<b>1</b>	<b>0</b>	<b>1</b>
ARROYITO	1	0	1
<b>J EULOGIO ESTIGARRIBIA - CAAGUAZU</b>	<b>1</b>	<b>0</b>	<b>1</b>
SD	1	0	1
<b>FULGENCIO YEGROS - CAAZAPA</b>	<b>0</b>	<b>1</b>	<b>1</b>
PUNTA GUASU	0	1	1

# SEROTIPOS DE DENGUE

DATOS ACUMULADOS (SE 29 2024 a SE 12 2025)



**PARAGUAY**  
Vigilancia de Dengue  
SE 29 2024 a SE 12 2025

**Referencias**

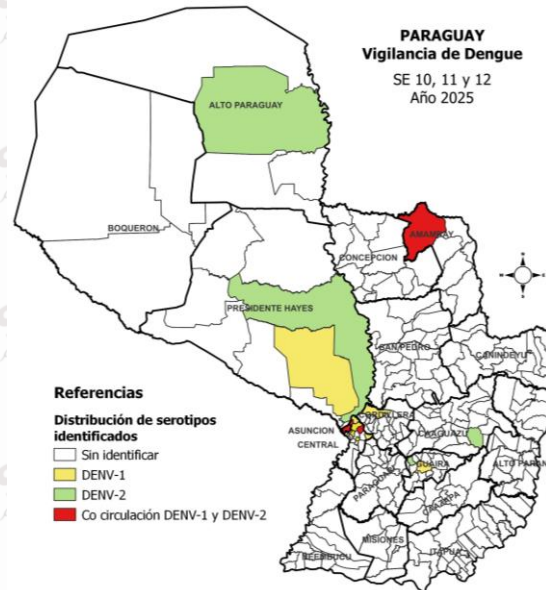
**Distribución de serotipos identificados**

- Sin identificar
- DENV-1
- DENV-2
- Co circulación DENV-2 y DENV-3
- Co circulación DENV-1 y DENV-2

Serotipos	Nº de casos	%
DENV-1	243	47,5%
DENV-2	267	52,1%
DENV-3	2	0,4%
<b>Total</b>	<b>512</b>	<b>100%</b>



PARAGUAI  
TESAI HA TEKOKORAVE  
MOTENONDEHA



**PARAGUAY**  
Vigilancia de Dengue  
SE 10, 11 y 12  
Año 2025

**Referencias**

**Distribución de serotipos identificados**

- Sin identificar
- DENV-1
- DENV-2
- Co circulación DENV-1 y DENV-2

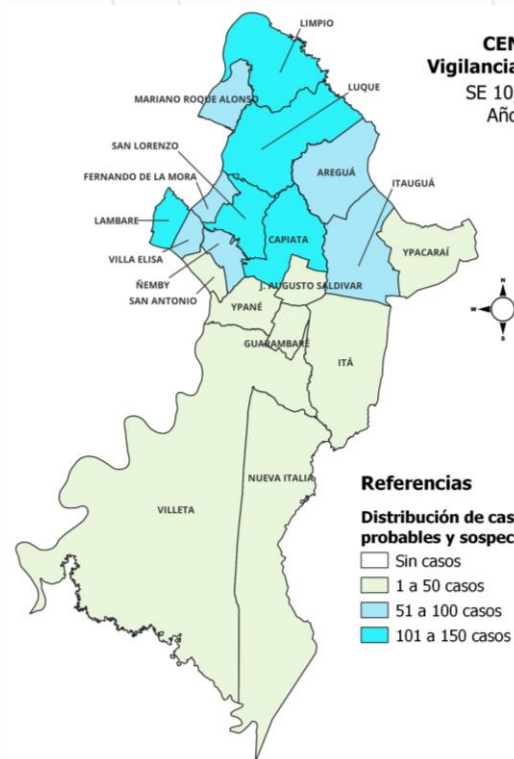
**ÚLTIMAS TRES SEMANAS**  
(SE 10, 11 y 12/2025)

Serotipos	Nº de casos	%
DENGUE-1	76	68%
DENGUE-2	35	32%
DENGUE-3	0	0%
<b>Total</b>	<b>111</b>	<b>100,0%</b>

		DENV-1	DENV-2	DENV-3
<b>GUAIRA</b>	CORONEL MARTINEZ			
	VILLARRICA			
<b>CAAGUAZU</b>	J. EULOGIO ESTIGARRIBIA			
	SAN LORENZO			
	MARIANO ROQUE ALONSO			
	VILLA ELISA			
	AREGUA			
	LUQUE			
	LIMPIO			
<b>CENTRAL</b>	YPACARAI			
	J.A.SALDIVAR			
	BELLA VISTA			
<b>AMAMBAY</b>	VILLA HAYES			
	BENJAMIN ACEVAL			
<b>PTE HAYES</b>	FUERTE OLIMPO			
	ASUNCION			
<b>ALTO PARAGUAY</b>	ASUNCION			
<b>CORDILLERA</b>	ARROYOS Y ESTEROS			

## CENTRAL. NOTIFICACIONES DE DENGUE- (SE 10, 11 y 12/2025)

DISTRITOS	CASOS DENV	TOTAL NOTIF.	INCIDENCIA	SEROTIPOS
SAN LORENZO	2	147	56	DEN-1
LIMPIO	5	126	74	DEN-1
LUQUE	2	115	39	DEN-1
CAPIATÁ	1	109	42	
ITAUGUÁ	0	81	65	
LAMBARÉ	0	109	56	
MARIANO ROQUE ALONSO	15	91	80	DEN-1/DEN-2
AREGUÁ	1	62	73	DEN-1/DEN-2
FERNANDO DE LA MORA	0	63	33	
ÑEMBY	3	64	39	
VILLA ELISA	1	56	65	DEN-2
YPANÉ	0	32	49	
ITÁ	0	47	53	
J. AUGUSTO SALDÍVAR	0	27	47	DEN-1
SAN ANTONIO	0	21	27	
VILLETA	0	17	37	
YPACARAÍ	2	11	37	DEN-1
GUARAMBARÉ	0	7	15	
NUEVA ITALIA	0	5	37	
<b>TOTAL</b>	<b>32</b>	<b>1.190</b>	<b>50</b>	



**CENTRAL**  
Vigilancia de Dengue  
SE 10, 11 y 12  
Año 2025

**Districtos con aumento de notificaciones:**

Capiatá  
Itauguá  
Fdo. de la Mora  
Areguá  
Itá  
Ypané  
San Antonio  
Villeta  
Guarambaré  
Nueva Italia

**Referencias**

**Distribución de casos confirmados, probables y sospechosos**

- Sin casos
- 1 a 50 casos
- 51 a 100 casos
- 101 a 150 casos

**9 distritos de 19**, cuentan con casos confirmados/probables de dengue (47%). Los distritos con más de **100 notificaciones** en las últimas tres semanas son **San Lorenzo, Limpio, Luque, Lambaré y Capiatá**



# CENTRAL. DISTRITOS Y BARRIOS, NOTIFICACIONES DE DENGUE (SE 10, 11 y

## 12/2025)

### SAN LORENZO SE 10, 11 Y 12



MINISTERIO DE  
SALUD PÚBLICA Y  
BIENESTAR SOCIAL



BARRIOS	CASOS	NOTIF.
<b>BARCEQUILLO</b>	<b>1</b>	22
REDUCTO	0	14
LAURELTY	0	8
LUCERITO	0	7
SAN MIGUEL	0	7
SAN JUAN - CALLEI	0	6
LÉRIDA	0	5
<b>MARIA AUXILIADORA</b>	<b>1</b>	5
SANTA LUCÍA	0	4
CAPELLANIA	0	4
SAN ISIDRO	0	4
SAN BLAS	0	3
VILLA INDUSTRIAL	0	3
MITA-I - NUEVA AURORA	0	3
ANAHI	0	3
OTROS BARRIOS Y SD	0	49
<b>TOTAL</b>	<b>2</b>	<b>147</b>

BARRIOS	CASOS	NOTIF.
<b>ISLA BOGADO</b>	<b>1</b>	17
MORA CUÉ	0	11
<b>CUARTO BARRIO</b>	<b>1</b>	9
MARAMBURÉ	0	9
LAURELTY	0	8
TARUMANDY	0	6
LOMA MERLO	0	4
MACA-I	0	4
CAÑADA GARAY	0	3
NUEVA ASUNCIÓN	0	3
PRIMER BARRIO	0	3
OTROS BARRIOS Y SD	0	38
<b>TOTAL</b>	<b>2</b>	<b>115</b>

BARRIOS	CASOS	NOTIF.
KENNEDY	0	11
PUERTO PABLA	0	10
SAN ISIDRO	0	10
VALLE APU'A I	0	9
SANTO DOMINGO	0	8
SANTA ROSA I	0	8
SANTA LUCÍA	0	5
CUATRO MOJONES	0	5
CAÑADA SAN MIGUEL	0	5
VALLE YVATE	0	4
SAN ROQUE GONZÁLEZ DE SANTACRUZ	0	4
VILLA VIRGINIA	0	3
PALOMAR	0	3
LA VICTORIA	0	3
MBACHIO II	0	3
OTROS BARRIOS Y SD	0	18
<b>TOTAL</b>	<b>0</b>	<b>109</b>

BARRIOS	CASOS	NOTIF.
KENNEDY	0	8
POSTA YBYCUA	0	8
ROJAS CAÑADA	0	6
TOLEDO CAÑADA	0	6
SANTA RITA	0	5
<b>ARATIRI</b>	<b>1</b>	5
NARANJAYTY	0	5
SAN JORGE	0	4
CAMPOS VERDES	0	4
YATAITY	0	3
LAURELTY	0	3
ARRUA	0	3
YBYRARO	0	3
ROBERTO L PETIT	0	3
RETIRO	0	3
OTROS BARRIOS Y SD	0	40
<b>TOTAL</b>	<b>1</b>	<b>109</b>



## CENTRAL. DISTRITOS Y BARRIOS, NOTIFICACIONES DE DENGUE (SE 10, 11 y 12/2025)

### ÑEMBY

BARRIOS	NOTIF
MBOKAJATY	12
<b>PA'I ÑU</b>	<b>10</b>
RINCÓN	9
CAAGUASU	6
<b>CENTRO</b>	<b>5</b>
CAÑADITA	4
VILLA ANITA	3
LOS NARANJOS	3
<b>SALINAS</b>	<b>2</b>
OTROS BARRIOS Y SD	10
<b>TOTAL</b>	<b>64</b>

### YPACARAÍ

BARRIOS	NOTIF
SAN BLAS	2
<b>SANTA ROSA</b>	<b>2</b>
<b>LA VICTORIA</b>	<b>1</b>
ARROYO ESTRELLA	1
MBOKAJATY	1
PALMA	1
OTROS BARRIOS Y SD	3
<b>TOTAL</b>	<b>11</b>

### VILLA ELISA

BARRIOS	NOTIF
VILLA BONITA	13
<b>PICADA</b>	<b>8</b>
CENTRO	6
SOL DE AMÉRICA	5
TRES BOCAS	4
29 DE SETIEMBRE	4
GLORIA MARÍA	3
MBOKAJATY	3
OTROS BARRIOS Y SD	10
<b>TOTAL</b>	<b>56</b>

### AREGUÁ

BARRIOS	NOTIF
ASENT. CAACUPEMI 1	17
CAACUPEMI 1	7
LAS MERCEDES	6
<b>COSTA FLEITAS</b>	<b>6</b>
SAN ROQUE	4
PINDOLO	4
VALLE PUKU	4
ASENT. COSTA FLEITAS	3
OTROS BARRIOS Y SD	11
<b>TOTAL</b>	<b>62</b>

# ASUNCIÓN. NOTIFICACIONES DE DENGUE – (SE 10, 11 y 12/2025)

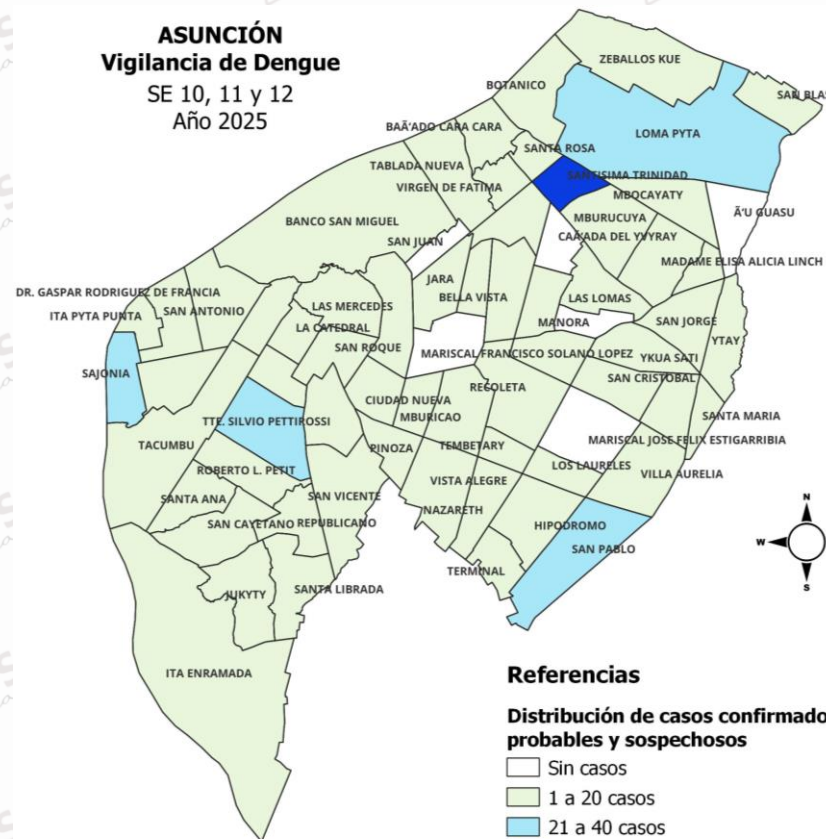


PARAGUAI  
TESÁI HA TEKÓ  
PORÁVE  
MOTENONDEHA



ASUNCIÓN	CONFIRMADO	PROBABLE	SOSPECHOSO	TOTAL
SANTISIMA TRINIDAD	4	1	40	45
SAJONIA	0	1	32	33
OBRAERO INTENDENTE B. GUGGIARI	1	0	29	30
SAN PABLO	4	0	24	28
LOMA PYTA	0	0	24	24
ZEBALLOS CUE	1	0	18	19
TABLADA NUEVA	0	0	18	18
SANTA ANA	1	0	16	17
BOTÁNICO	0	0	16	16
TACUMBU	0	0	12	12
BELLA VISTA	3	0	8	11
REPUBLICANO	0	0	11	11
MBURUCUYA	1	0	10	11
VILLA AURELIA	0	0	11	11
SANTA MARÍA	0	0	10	10
JARA	0	0	10	10
SAN JORGE	0	0	10	10
RICARDO BRUGADA	0	0	10	10
VISTA ALEGRE	2	1	6	9
SAN CAYETANO	0	0	8	8
CIUDAD NUEVA	0	0	8	8
LA ENCARNACIÓN	0	0	7	7
SANTA ROSA	0	0	7	7
YKUA SATI	0	0	6	6
GENERAL BERNARDINO CABALLERO	1	0	5	6
BANCO SAN MIGUEL	2	0	4	6
LAS MERCEDES	1	0	4	5
PINOZÁ	1	0	2	3
TEMBETARY	0	1	2	3
LOS LAURELES	0	1	1	2
MADAME ELISA ALICIA LINCH	0	1	1	2
ITA ENRAMADA	1	0	1	2
TERMINAL	1	0	1	2
SANTA LIBRADA	1	0	0	1
OTROS BARRIOS Y SD	0	0	136	136
<b>TOTAL</b>	<b>25</b>	<b>6</b>	<b>508</b>	<b>539</b>

ASUNCIÓN  
Vigilancia de Dengue  
SE 10, 11 y 12  
Año 2025



**Barrios de Asunción con aumento de notificaciones:**

- Sajonia
- Loma Pytá
- Botánico
- Tacumbú
- Tablada Nueva
- La Catedral
- Banco San Miguel

**Referencias**

Distribución de casos confirmados, probables y sospechosos

- Sin casos
- 1 a 20 casos
- 21 a 40 casos
- 41 a 80 casos

**19 barrios con casos confirmados/probables de dengue.**

REGIONES CON AUMENTO DE NOTIFICACIONES DE DENGUE (SE 10, 11 y 12/2025)

**PDTE. HAYES**

**PARAGUARÍ**

**CORDILLERA**

BENJAMÍN ACEVAL	NOTIF
15 DE AGOSTO	27
COSTA	20
MARISCAL LOPEZ	19
ZONA CERRITO	16
SAN AGUSTIN	12
CENTRAL	8
CERRITO SUB-URBANO	5
PASITO	3
COM INDIG SAN FRANCISCO DE ASIS	1
OTROS BARRIOS Y SD	12
<b>TOTAL</b>	<b>123</b>

YAGUARÓN	NOTIF
SAN JOSÉ	5
SAN FRANCISCO	3
PEGUAHÓ	3
PIRAYU CALLE	3
SAN ROQUE	2
KURUPAYTY	2
TAKUARINDY	2
ÑUATI CALLE	2
SAN MIGUEL	2
OTROS BARRIOS Y SD	9
<b>TOTAL</b>	<b>33</b>

CARAPEGUA	NOTIF
SANTO DOMINGO	3
CERRITO	2
CALIXTRO	2
VIRGEN DEL CARMEN	2
<b>CENTRAL</b>	<b>1</b>
OTROS BARRIOS Y SD	9
<b>TOTAL</b>	<b>19</b>

CAACUPÉ	NOTIF
SAN MIGUEL	3
SANTA MARÍA	2
CABAÑAS	2
LOMA	2
OTROS BARRIOS Y SD	13
<b>TOTAL</b>	<b>22</b>

VILLA HAYES	NOTIF
ALONSO	16
ZONA REMANSITO	9
REMANSITO SUB-URBANO	6
SAN JORGE	5
CERRO	4
PAÑETE	4
SAN JUAN BAUTISTA	4
ASENT. REMANSITO	2
8 DE DICIEMBRE	2
SAN ROQUE	2
ASENT. INMACULADA	2
ASENT. EL PROGRESO	2
CIUDAD NUEVA	2
COSTA GUASU	2
EL PROGRESO 1	2
CHACO'I SUB-URBANO	1
OTROS BARRIOS Y SD	33
<b>TOTAL</b>	<b>98</b>

PARAGUARÍ	NOTIF
ÑUATI	4
CENTRO	3
SAN FRANCISCO	3
CALLE	2
OTROS BARRIOS Y SD	11
<b>TOTAL</b>	<b>23</b>

ARROYOS Y ESTEROS	NOTIF
ITA PIRÚ	2
TAKUARINDY	1
GENERAL DÍAZ	1
<b>EST. SANTA LIBRADA</b>	<b>1</b>
ISLA GUASÚ	1
OTROS BARRIOS Y SD	3
<b>TOTAL</b>	<b>9</b>

# REGIONES CON AUMENTO DE NOTIFICACIONES DE DENGUE (SE 10, 11 y 12/2025)

## GUAIRÁ

VILLARRICA	NOTIF
SAN MIGUEL	7
<b>TUYUTIMI</b>	<b>6</b>
CENTRO	4
CAROVENI	3
SANTA LUCIA	2
ESTACION	2
COSTA ESPINILLO	2
<b>LOMAS VALENTINAS</b>	<b>2</b>
OTROS BARRIOS Y SD	3
<b>TOTAL</b>	<b>31</b>

VILLARRICA	NOTIF
<b>ARROYITO</b>	<b>2</b>
SAN RAMON	2
OTROS BARRIOS Y SD	2
<b>TOTAL</b>	<b>6</b>

## CONCEPCIÓN

YVY YAÚ	NOTIF
SAN RAMÓN 1	4
VILLA REAL	4
ÑEPYTYVO	4
SAN JUAN	3
MEDALLA MILAGROSA	3
PASIÑO	2
OTROS BARRIOS Y SD	5
<b>TOTAL</b>	<b>25</b>

CONCEPCIÓN	NOTIF
CENTRO	4
ITACURUBÍ	2
VILLA ARMANDO	2
OTROS BARRIOS Y SD	14
<b>TOTAL</b>	<b>22</b>

## AMAMBAY

BELLA VISTA	NOTIF
<b>SAN ISIDRO</b>	<b>13</b>
<b>APA</b>	<b>11</b>
<b>OBROERO</b>	<b>6</b>
<b>INMACULADA CONCEPCIÓN</b>	<b>6</b>
SAN ANTONIO	2
DUARTE CUE	1
<b>CENTRO</b>	<b>1</b>
EST. DON GUALBERTO	1
<b>TOTAL</b>	<b>41</b>

PEDRO JUAN CABALLERO	NOTIF
CIUDAD NUEVA	1
SAN GERARDO	1
<b>PERPETUO SOCORRO CENTRO</b>	<b>1</b>
KOKUE PYAHU	1
JARDIN AURORA	1
SAN LUIS	1
MARIA VICTORIA	1
MARISCAL ESTIGARRIBIA	1
OTROS BARRIOS Y SD	3
<b>TOTAL</b>	<b>11</b>

## CAAGUAZÚ

CORONEL OVIEDO	NOTIF
12 DE JUNIO	5
AZUCENA	3
SAN ISIDRO	3
CAPITAN ROA	2
PRIMERO DE MARZO	2
OTROS BARRIOS Y SD	20
<b>TOTAL</b>	<b>35</b>

## BOQUERÓN

MARISCAL ESTIGARRIBIA	NOTIF
VILLA CHOFERES DEL CHACO	2
COM INDIG SANTA TERESITA	2
COM INDIG CACIQUE SAPO	1
SANTA MARIA	1
OTROS BARRIOS Y SD	7
<b>TOTAL</b>	<b>13</b>

## OTRAS REGIONES CON CASOS DE DENV (SE 10, 11 y 12/2025)

### CAAZAPÁ

CAAZAPÁ	NOTIF
SANTA TERESITA	2
ASENT. SAN RAFAEL	1
CONAVI	1
SAN BLAS	1
OTROS BARRIOS Y SD	3
<b>TOTAL</b>	<b>8</b>

FULGENCIO YEGROS	NOTIF
<b>PUNTA GUASU</b>	<b>2</b>
PUESTO NARANJO	1
<b>TOTAL</b>	<b>3</b>

### ITAPÚA

ENCARNACIÓN	NOTIF
CHAIPE	9
SAN PEDRO	8
SAGRADA FAMILIA	7
SAN ISIDRO	3
ITA PASO SUB-URBANO	3
OTROS BARRIOS Y SD	26
<b>TOTAL</b>	<b>56</b>

NATALIO	NOTIF
<b>PUERTO TRIUNFO</b>	<b>4</b>
SAN PEDRO 1	1
SAN FRANCISCO	1
OTROS BARRIOS Y SD	3
<b>TOTAL</b>	<b>9</b>

### ÑEEMBUCÚ

PILAR	NOTIF
VILLA PARQUE	4
PUERTO NUEVO	3
JUAN PABLO II	3
12 DE OCTUBRE	3
8 DE DICIEMBRE	2
VILLA AURORA	2
SAN VICENTE	2
COLINAS DE PILAR	2
CRUCECITA	2
OTROS BARRIOS Y SD	13
<b>TOTAL</b>	<b>36</b>

### MISIONES

SANTA ROSA	NOTIF
SAN JOSE	2
VIRGEN DEL PILAR	2
SAN SOLANO	2
PABLO VI	1
CERRO COSTA	1
SAN ISIDRO	1
<b>TOTAL</b>	<b>9</b>

SAN JUAN BAUTISTA	NOTIF
VILLA BONITA	1
<b>CENTRO</b>	<b>1</b>
MBURIKA RETA	1
OTROS BARRIOS Y SD	2
<b>TOTAL</b>	<b>5</b>



# Brotos de dengue

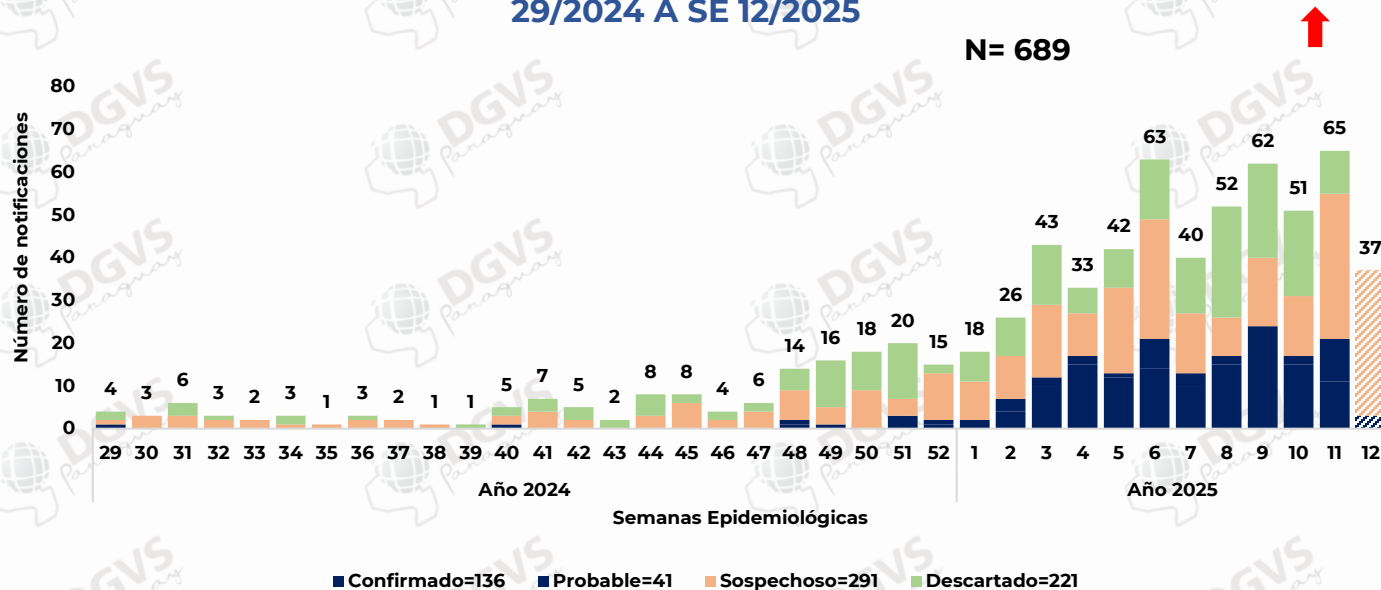
## Programa de Enfermedades Vectoriales Dirección de Vigilancia de Enfermedades Transmisibles

**Situación Epidemiológica SE 12/2025**

# SITUACIÓN EPIDEMIOLÓGICA EN CONTEXTO DE BROTE DE DENGUE PRESIDENTE HAYES – BENJAMIN ACEVAL. SE 29/2024 A 12/2025

## DATOS ACUMULADOS

### NOTIFICACIONES EN PTE. HAYES - BENJAMIN ACEVAL. SE 29/2024 A SE 12/2025



Desde la SE 29/2024 a la SE 12/2025 se reportan 689 notificaciones, de los cuales, **177 corresponden a casos de dengue (26%)**, 221 casos se descartaron (32%) y 291 son sospechas (44%).

**La TIA es de 221 casos/ 10.000 habitantes** – población 21.156 habitantes

**Tasa de hospitalización: 3%** (incluyendo sospechosos, probables y confirmados)

Serotipo: **DENV-1**



PARAGUAI  
TESAI HA TEKOK  
PORAVE  
MOTENONDEHA



Ultimas tres semanas  
(SE 10, 11 y 12/2025)

BENJAMIN ACEVAL	CONF	PROB	SOSP	TOTAL
15 DE AGOSTO	8	4	15	27
COSTA	1	1	18	20
MARISCAL LOPEZ	4	4	11	19
ZONA CERRITO	5	2	9	16
SAN AGUSTIN	3	1	8	12
(en blanco)	0	0	10	10
CENTRAL	0	2	6	8
CERRITO SUB-URBANO	3	1	1	5
PASITO	1	0	2	3
COM INDIG SAN FRANCISCO DE ASIS	1	0	1	2
COM INDIG NGALEC QOM	0	0	1	1
<b>TOTAL</b>	<b>26</b>	<b>15</b>	<b>82</b>	<b>123</b>

### Confirmados y probables – Ultimas tres semanas

- Se registran **41 casos de DENV**.
- El 56% de los casos son del **sexo femenino**.
- La franja etaria mas afectada es la de **5 a 14 años (39%)**.
- **Hospitalizados: 4 (2 casos probables: IPS HR Benjamín Aceval y 2 casos sospechosos: HR Villa Hayes, IPS HR Benjamín Aceval)**
- Se identifica circulación de DENV-1
- 9 Localidades registran casos

**EL BROTE PERMANECE ACTIVO Y LAS NOTIFICACIONES CONTINÚAN EN ASCENSO**

# SITUACIÓN EPIDEMIOLÓGICA EN CONTEXTO DE BROTE DE DENGUE CONCEPCIÓN - SAN LÁZARO. SE 29/2024 A 12/2025

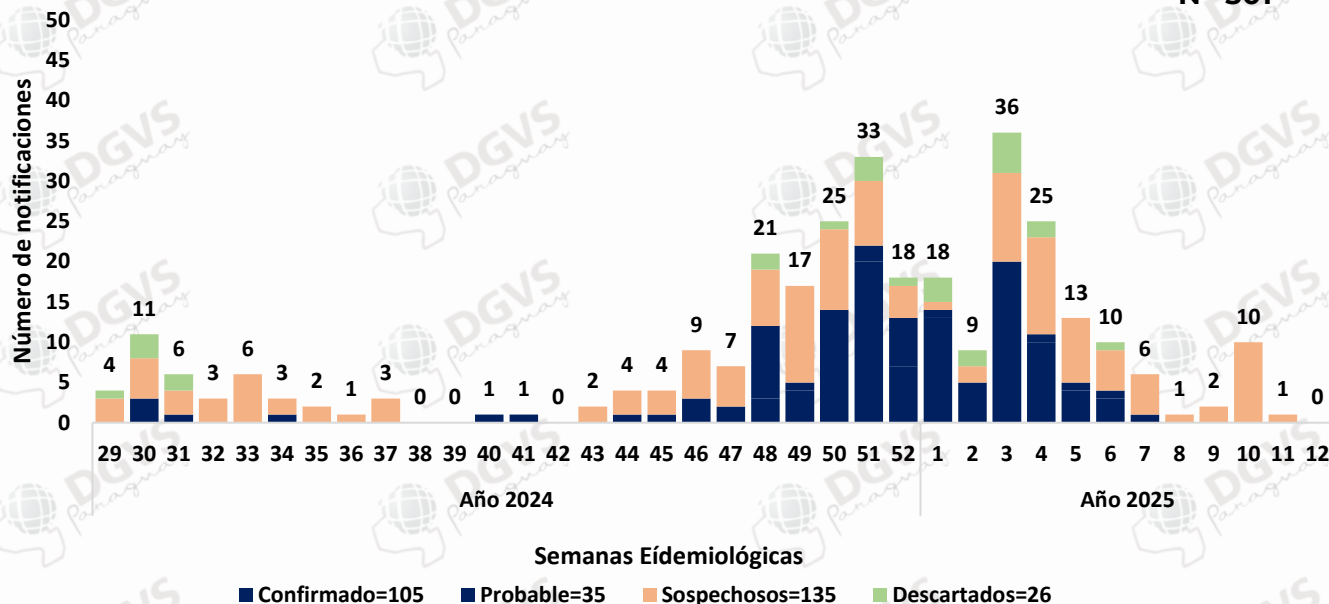


PARAGUAI  
TESAI HA TEKOK  
PORAVE  
MOTENONDEHA



## NOTIFICACIONES EN CONCEPCIÓN-SAN LÁZARO. SE 29/2024 A 12/2025

N= 301



## SAN LÁZARO. (SE 10, 11 y 12/2025)

BARRIOS DE SAN LAZARO	SOSP	TOTAL
VALLEMI SAN RAMON	1	1
VALLEMI SAN JOSE	1	1
<b>TOTAL</b>	<b>2</b>	<b>2</b>

### Confirmados y probables – Ultimas tres semanas

- No se registran casos.
- No se registraron hospitalizados en las últimas 3 SE.

### BROTE EN DESCENSO

Desde la SE 29/2024 a la SE 12/2025 se reportan 301 notificaciones, de los cuales, **140 corresponden a casos de dengue (47%)**, 26 casos se descartaron (9%) y 135 son sospechas (45%).

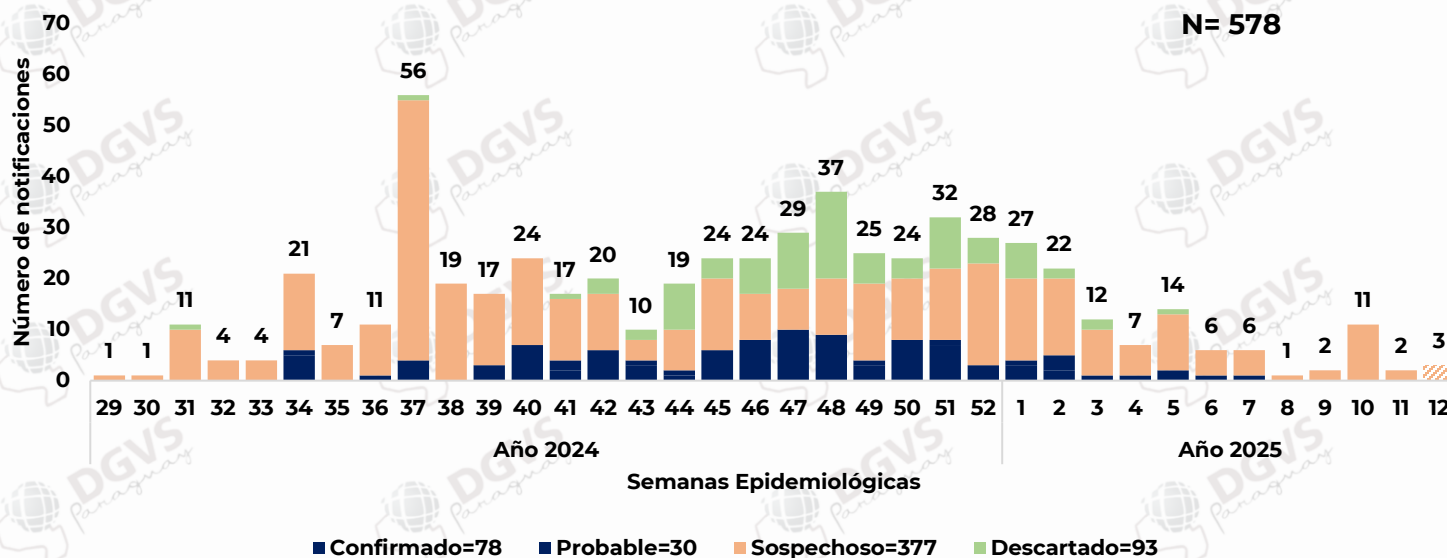
Serotipo: **DENV-1 y DENV-2.**

**La TIA es de 218 casos/ 10.000 habitantes** – población 12.599 habitantes

**Tasa de hospitalización: 3%**

# SITUACIÓN EPIDEMIOLÓGICA EN CONTEXTO DE BROTE DE DENGUE ALTO PARAGUAY - PUERTO CASADO. SE 29/2024 A 12/2025

## NOTIFICACIONES EN ALTO PARAGUAY-PUERTO CASADO. SE 29/2024 A SE 12/2025)



## PUERTO CASADO. Últimas tres semanas (SE 09, 10 y 11/2025)

PUERTO CASADO – LA VICTORIA	SOSP	TOTAL
SAN ANTONIO	3	3
SAN JUAN	2	2
COM INDIG LIVIO FARIÑA	2	2
SAN MIGUEL	2	2
MARIA AUXILIADORA	2	2
SAN RAMON	1	1
DON BOSCO	1	1
(en blanco)	1	1
COM INDIG AROCOJNADI	1	1
SAN JOSE	1	1
<b>TOTAL</b>	<b>16</b>	<b>16</b>

### Confirmados y probables – Últimas tres semanas

- No se registran casos confirmados ni probables.
- No se registran hospitalizados en las últimas semanas.

### BROTE EN DESCENSO

Desde la SE 29/2024 a la SE 12/2025 se reportan 578 notificaciones, de los cuales, **108 corresponden a casos de dengue (19%)**, 93 casos se descartaron (16%) y 377 son sospechas (65%).

Serotipo: **DENV-2**.

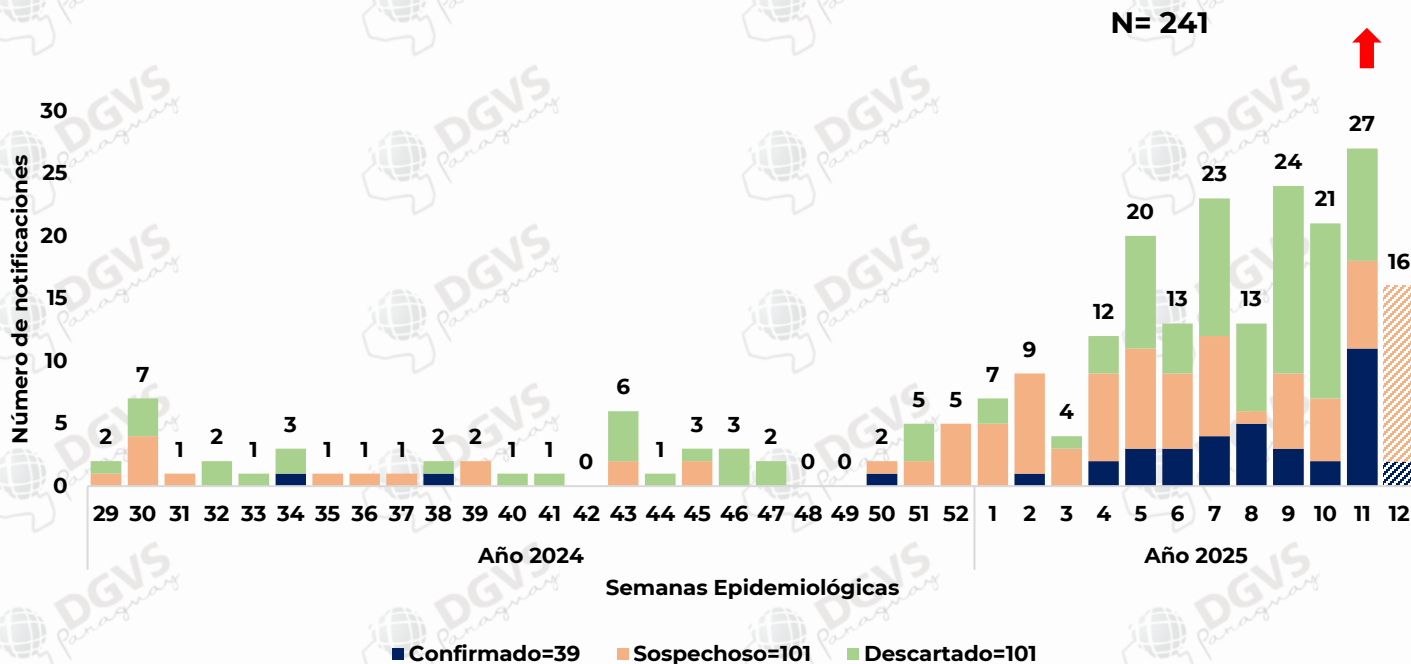
La TIA es de **62 casos/ 1.000 habitantes** – población 7.743 habitantes

Tasa de hospitalización: **4%**

# SITUACIÓN EPIDEMIOLÓGICA EN CONTEXTO DE BROTE DE DENGUE AMAMBAY- BELLA VISTA. SE 29/2024 A 12/2025

**BELLA VISTA: Últimas tres semanas  
(SE 10, 11 y 12/2025)**

**NOTIFICACIONES EN AMAMBAY-BELLA VISTA. SE 29/2024 A SE 12/2025)**



Desde la SE 29/2024 a la SE 12/2025 se reportan 241 notificaciones, de los cuales, **39 corresponden a casos de dengue (16%)**, 101 casos se descartaron (42%) y 101 son sospechas (42%).

**La TIA es de 70 casos/ 10.000 habitantes** – población 20.111 habitantes

Serotipo: **DENV-2**

BELLA VISTA	CONF	SOSP	TOTAL
SAN ISIDRO	8	5	13
APA	2	9	11
OBRERO	2	4	6
INMACULADA CONCEPCIÓN	2	4	6
SAN ANTONIO	0	2	2
DUARTE CUE	0	1	1
CENTRO	1	0	1
EST. DON GUALBERTO	0	1	1
<b>TOTAL</b>	<b>15</b>	<b>26</b>	<b>41</b>

## Confirmados y probables – Últimas tres semanas

- Se registran **15 casos de dengue**
- El 87% de los casos corresponden al sexo femenino.
- Las franjas etarias corresponden a **20 a 39 años** con el 33%.
- Hospitalizado: HD - Bella Vista (1 caso confirmado).
- Se identifica DENV-2.
- 5 Localidades con casos.

**EL BROTE PERMANECE ACTIVO Y LAS NOTIFICACIONES CONTINÚAN EN ASCENSO**



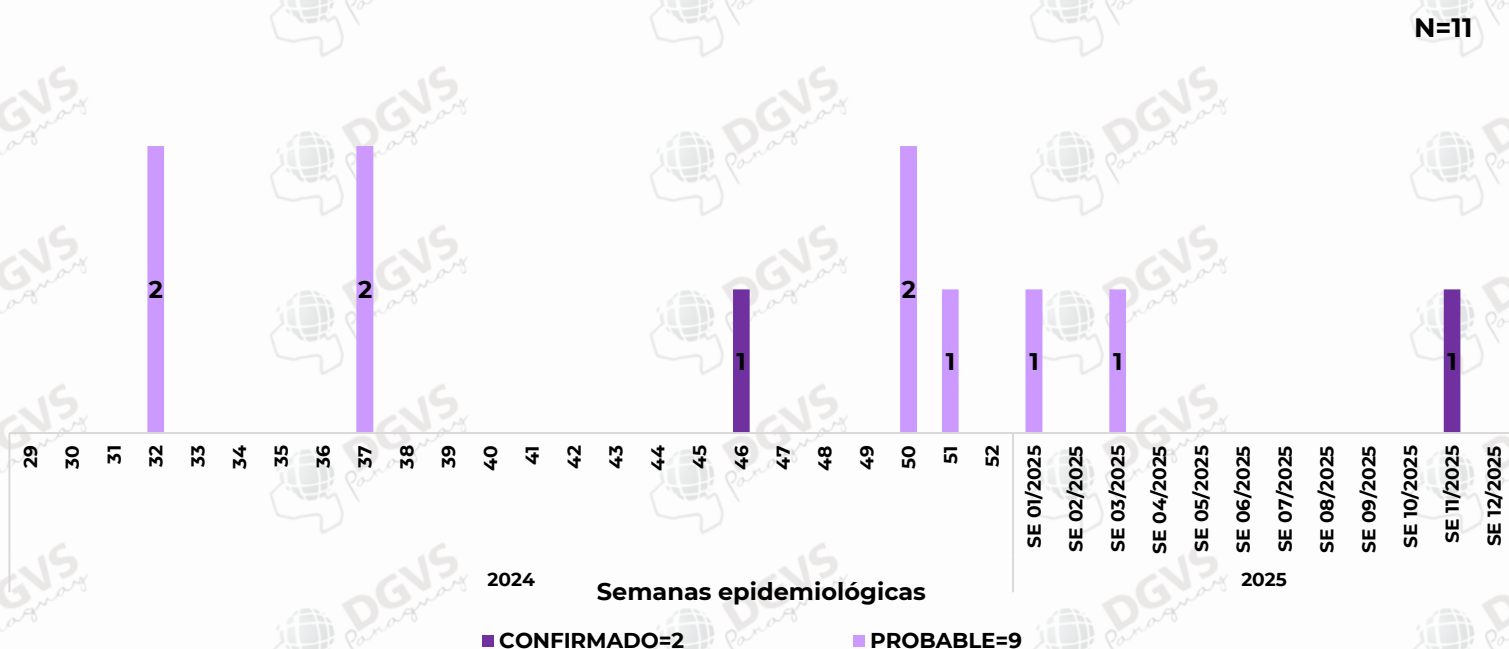
# CHIKUNGUNYA

Se reportó 1 caso confirmado con FIS en la SE 11/2025, procedente del departamento de Amambay, distrito de Pedro Juan Caballero. En lo que va del periodo de monitoreo (SE 29/2024 a SE 12/2025) se registran en total 11 casos de CHIKV. La Tasa de incidencia acumulada es del 0,14 por 100,000 habitantes. El 82% de los casos corresponden al sexo femenino (9/11) y el 18% al sexo masculino (2/11)

**Número de casos de CHIK (Confirmados y Probables), desde la SE 29/2024 a la SE 12/2025**

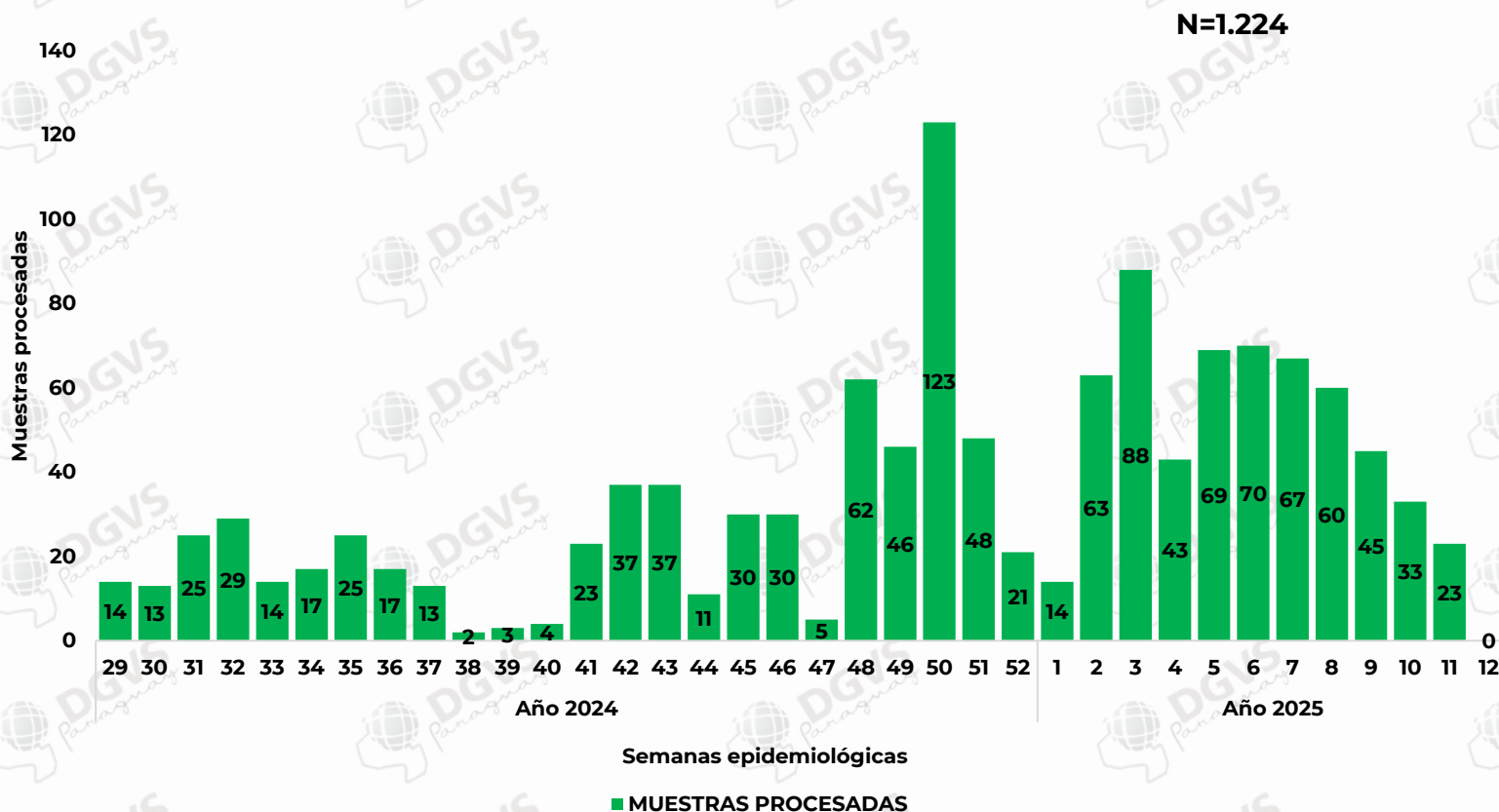
Departamento de residencia	N° de casos
Concepción	0
San Pedro	0
Cordillera	0
Guairá	2
Caaguazú	0
Caazapá	0
Itapúa	0
Misiones	0
Paraguarí	0
Alto Paraná	0
Central	4
Ñeembucú	0
Amambay	1
Canindeyú	0
Presidente Hayes	0
Boquerón	0
Alto Paraguay	0
Asunción	4
<b>Total</b>	<b>11</b>

**Casos de CHIK (Confirmados y Probables), por semana epidemiológica, desde la SE 29/2024 a la SE 12/2025**



# VIGILANCIA DEL VIRUS OROPOUCHE. SE 29/2024 A 12/2025.

CANTIDAD DE MUESTRAS PROCESADAS PARA DETECCIÓN DE OROPOUCHE SEGÚN SEMANAS EPIDEMIOLÓGICAS DE INICIO DE SÍNTOMAS. SE 29/2024 A SE 12/2025.



CANTIDAD DE MUESTRAS PROCESADAS PARA DETECCIÓN DE OROPOUCHE SEGÚN DEPARTAMENTO. SE 29/2024 A SE 12/2025.

DEPARTAMENTO	Nº MUESTRAS PROCESADAS	%
CENTRAL	616	50,3%
ASUNCION	195	15,9%
ALTO PARANA	87	7,1%
CORDILLERA	61	5,0%
PTE. HAYES	50	4,1%
ÑEEMBUCU	48	3,9%
AMAMBAY	41	3,3%
PARAGUARI	33	2,7%
BOQUERON	29	2,4%
ALTO PARAGUAY	14	1,1%
CAAGUAZU	12	1,0%
CANINDEYU	9	0,7%
GUAIRA	8	0,7%
CAAZAPA	7	0,6%
ITAPUA	6	0,5%
CONCEPCION	5	0,4%
SAN PEDRO	3	0,2%
<b>TOTAL</b>	<b>1.224</b>	<b>100%</b>

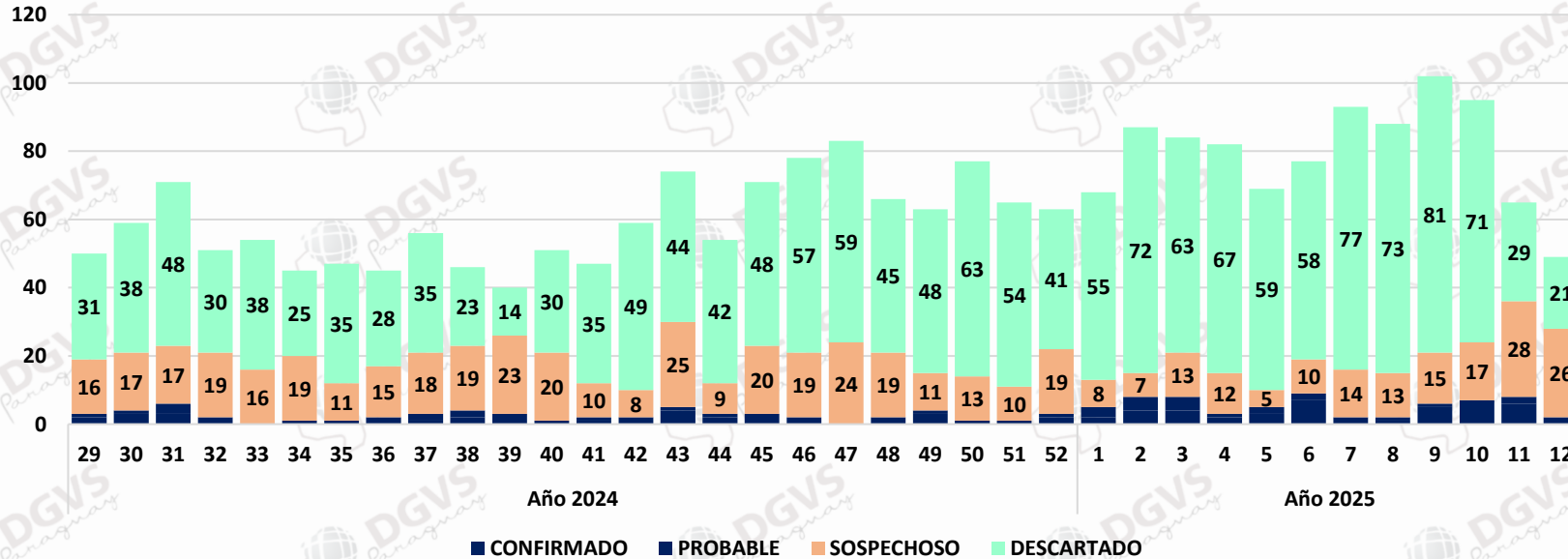
- Se han procesado 1.224 muestras para Oropouche, todas con resultado de RT-PCR negativo.
- La mayor cantidad de muestras se procesó en la SE 50.
- El 50% (616/1.224) corresponde a Central.

## Vigilancia de hospitalizados.

# Programa de Enfermedades Vectoriales Dirección de Vigilancia de Enfermedades Transmisibles

**Situación Epidemiológica SE 12/2025**

## Dengue. Hospitalizados según clasificación. Confirmados, Probables y Sospechosos. SE 29 2024 a la SE 12\*/2025. Paraguay.



Los casos confirmados y probables provienen de:

Lugar de Residencia	Total
CENTRAL	37
ASUNCION	33
ALTO PARAGUAY	13
PTE. HAYES	13
CONCEPCION	9
CAAGUAZU	3
CAAZAPA	3
GUAIRA	3
PARAGUARI	2
AMAMBAY	2
SAN PEDRO	1
CANINDEYU	1
MISIONES	1
ITAPUA	1
<b>Total</b>	<b>122</b>

### Hospitalizados Notificados: 2.354

El 5% de los pacientes (122/2.354) hospitalizados desde la SE 29 a la SE 12\*/2025 cuentan con diagnóstico laboratorial de dengue: 81 casos confirmados y 41 casos probables.

Clasificación	N°	%
CONFIRMADO	81	3%
PROBABLE	41	2%
SOSPECHOSO	557	24%
DESCARTADO	1675	71%
<b>Total</b>	<b>2354</b>	<b>100%</b>

**61% corresponden al sexo femenino**

36% son **pacientes pediátricos (44)**

37% corresponden al grupo de 20 a 39 años

El 3% (4/122) ingresaron a UCI

# Vigilancia de la Mortalidad

## Dirección de Vigilancia y Respuesta a Emergencias en Salud

Observación: las semanas están distribuidas según la fecha de defunción de cada caso notificado. Los cierres son retrospectivos y se distribuyen según las fechas de cierres. No se incluyen los casos probables.



## Fallecidos Dengue - Datos desde la SE 29 - 2024 a la SE 12 - 2025

**TOTAL  
NOTIFICADOS**

**353**

+10

**DESCARTADOS**  
93.5%

**330**

+7

**EN ESTUDIO**  
1.4%

**5**

+3

**CONFIRMADOS**  
0.3%

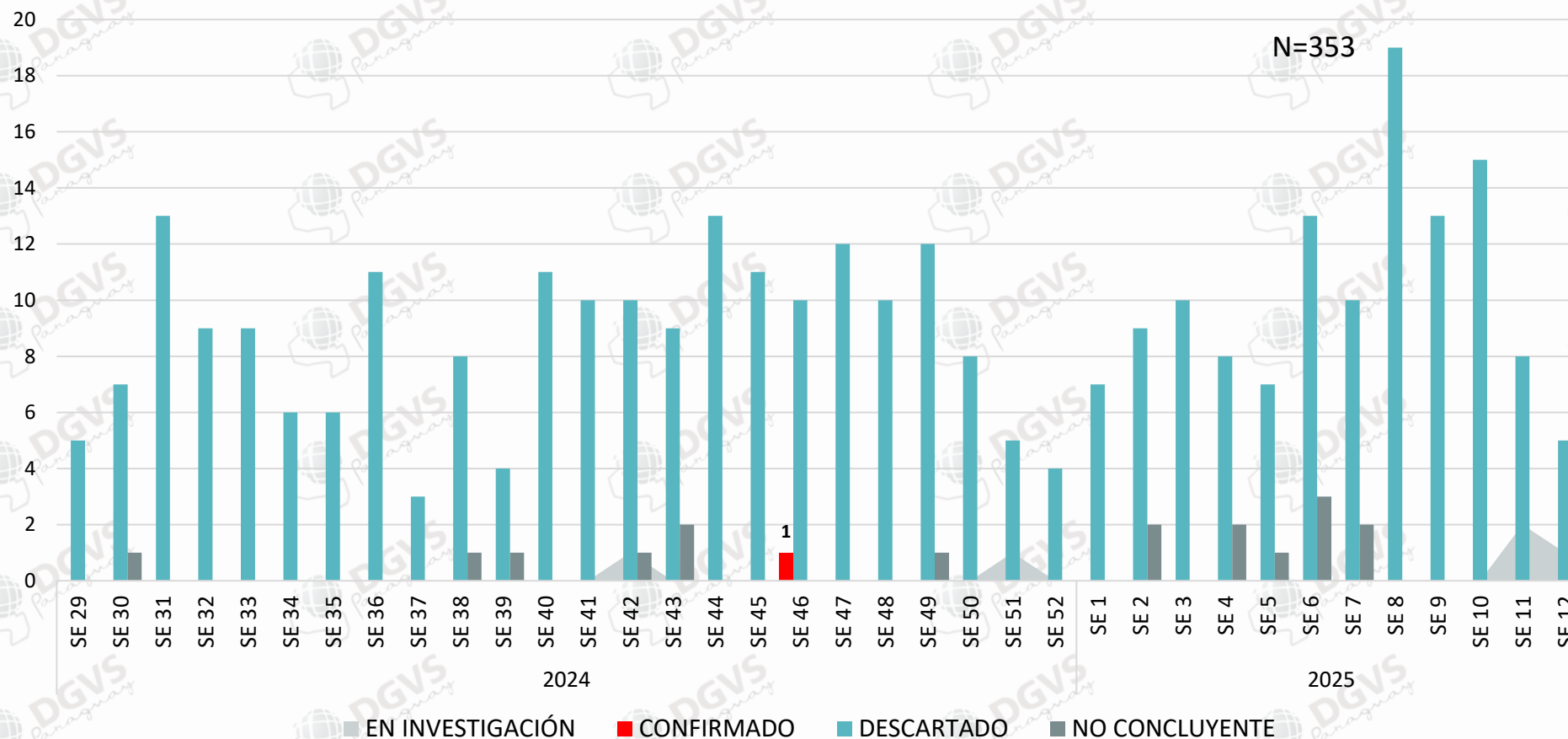
**1**

Se agregan además 17 casos de fallecidos de causa **NO CONCLUYENTE (4.8%)**

Los datos presentados se analizan en base a la fecha de defunción y son sujetos a modificación de acuerdo a la dinámica de los cierres de caso.

# Resumen fallecidos Dengue

CURVA DE NOTIFICACIONES DE FALLECIDOS CON FICHA DE DENGUE, SEGUN SEMANA EPIDEMIOLÓGICA, DESDE LA SE 29 - 2024 A LA SE 12 - 2025, PARAGUAY



AÑO	N FALLECIDOS CONFIRMADOS	TASA DE LETALIDAD
2023	16	0.9
2024	135	1.5
<b>Total general</b>	<b>151</b>	<b>1.4</b>

# Material elaborado por equipos técnicos de:



Dirección de Vigilancia de Enfermedades Transmisibles  
DGVS - MSPBS



DIRECCIÓN DE VIGILANCIA Y RESPUESTA A EMERGENCIAS EN SALUD PÚBLICA



DIRECCIÓN DEL CENTRO NACIONAL DE INFORMACIÓN EPIDEMIOLÓGICA Y VIGILANCIA DE LA SALUD  
DGVS - MSPBS



Programa Nacional de Enfermedades Vectoriales



VIGILANCIA DE LA MORTALIDAD



MINISTERIO DE SALUD PÚBLICA Y BIENESTAR SOCIAL  
PARAGUAY  
TESÁI HA TEKÓ  
PORÁVE  
MOTENONDEHA