

# Sala de Situación

## Arbovirosis

### Dengue, Chikungunya y Zika

### Año 2025

Datos actualizados a SE 13 (23 al 29 de marzo)

Fecha de publicación: 04 de Abril del 2025

# **DENGUE – PERIODO EPIDEMIOLÓGICO 2024/2025 SE 29/2024 a SE 13/2025**

## DENGUE - DATOS ACUMULADOS A NIVEL PAÍS

PERIODO EPIDEMIOLÓGICO 2024/2025 - (SE 29/2024 a SE 13/2025)

### NOTIFICACIONES

42.435

### INCIDENCIA ACUMULADA

336/100 mil  
Hab.

### CONFIRMADOS – 2%

938

### PROBABLES – 1%

330

### SOSPECHOSOS – 58%

24.509

### DESCARTADOS – 39%

16.658

### TOTAL DE CASOS DE DENGUE (CONF+PROB)

1.268

### \*Clasificación clínica del dengue según gravedad - N= 25.777

### DENGUE SIN SIGNOS DE ALARMA/DSSA – 94.6%

24.397

### DENGUE CON SIGNOS DE ALARMA/DCSA – 5.2%

1.344

### DENGUE GRAVE/DG – 0,1%

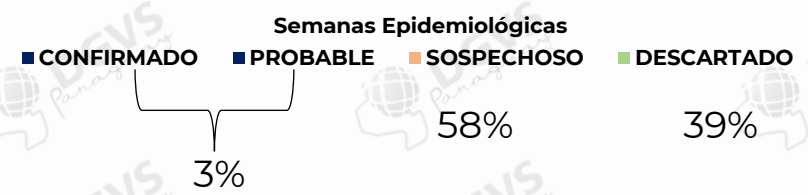
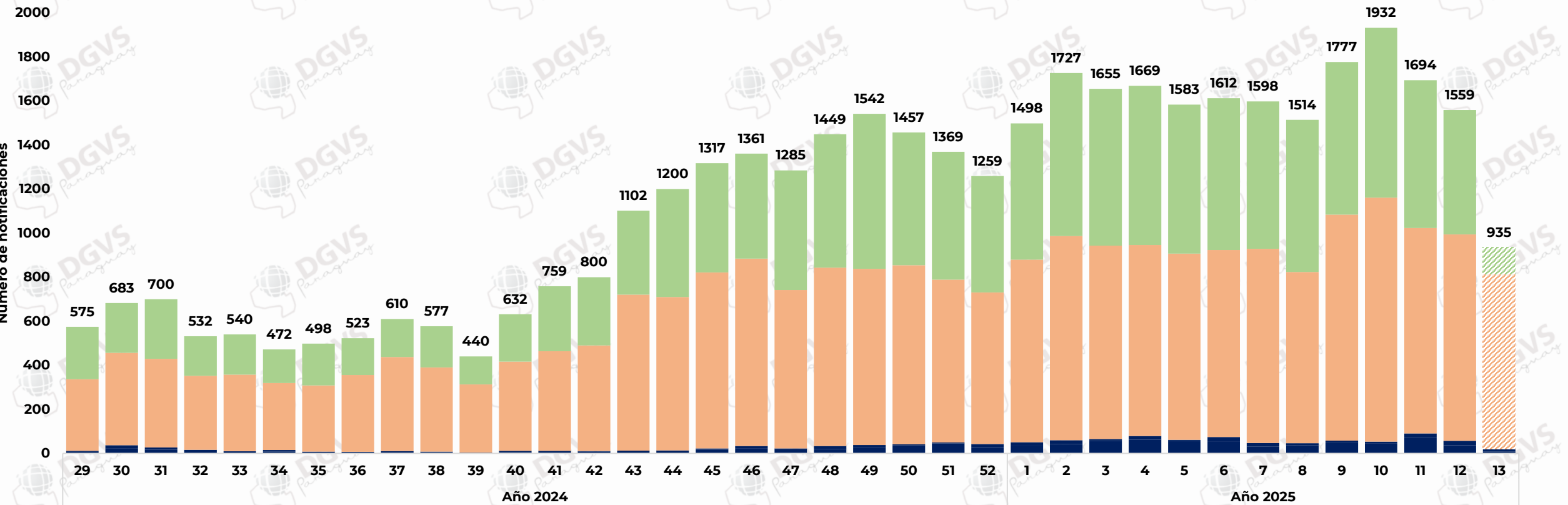
36

\*Incluyen casos sospechosos, probables y confirmados

\* Los datos están sujetos a verificaciones y correcciones semanales del sistema conforme a los criterios de definición de casos

# DENGUE - NOTIFICACIONES A NIVEL PAÍS - SE 29/2024 A SE 13/2025

N=42.435



## DENGUE – ÚLTIMAS TRES SEMANAS (SE 11, 12 y 13/2025)

CIERRE DE CASOS	SE 11	SE 12	SE 13	ÚLTIMAS 3 SE	%
<b>CONFIRMADO</b>	74	37	9	120	3%
<b>PROBABLE</b>	17	20	11	48	1%
<b>SOSPECHOSO</b>	932	937	793	2.662	64%
<b>DESCARTADO</b>	671	565	122	1.358	32%
<b>NOTIFICACIONES</b>	<b>1.906</b>	<b>1.651</b>	<b>1.189</b>	<b>4.188</b>	<b>100%</b>

**Promedio de 943 notificaciones** por semana (sin descartados)

**168 casos de DENV** en las últimas 3 SE (120 confirmados + 48 probables).  
22 casos más que el reporte anterior (168 – 146)

**Incidencia de 36 casos**/100.000 habitantes.

**Positividad PCR: 8%**

### Clasificación clínica del dengue según gravedad - N=2.830

**DENGUE SIN SIGNOS DE ALARMA/DSSA**

2.710 (95.8%)

**DENGUE CON SIGNOS DE ALARMA/DSCA**

155 (4%)

**DENGUE GRAVE/DG**

5 (0,2%)

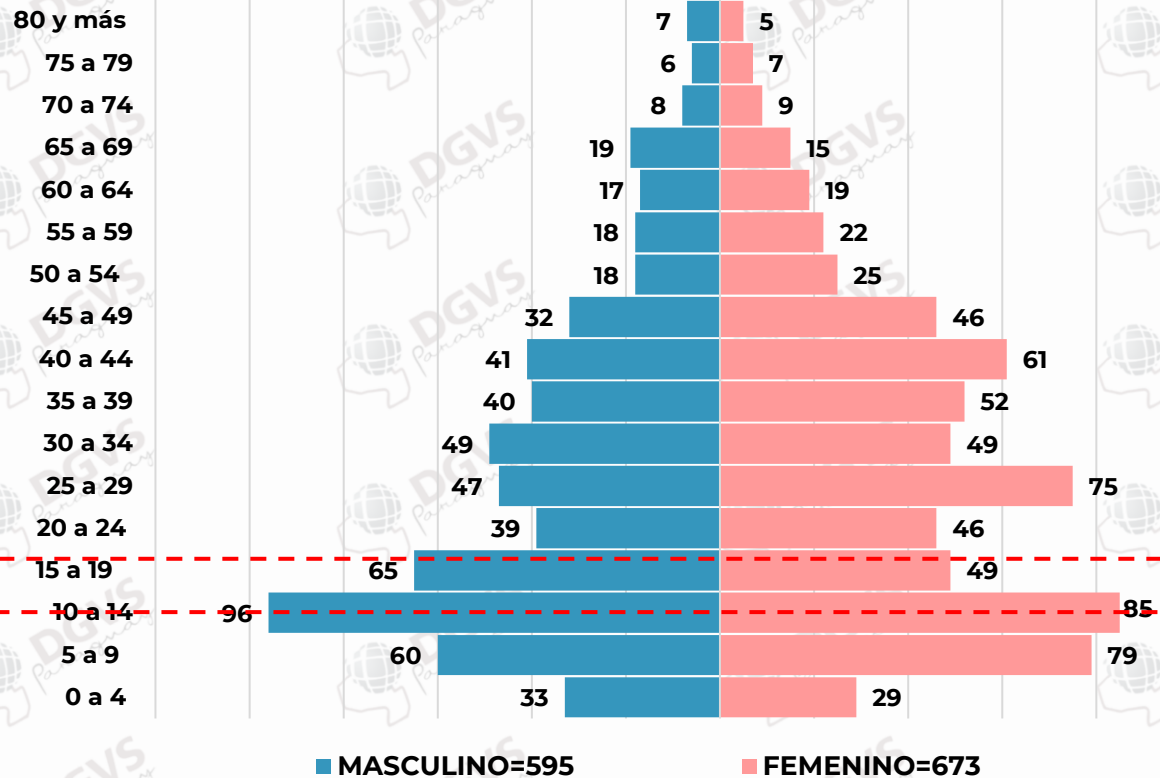
\*Incluyen casos sospechosos, probables y confirmados

## DENGUE. PIRÁMIDE DE SEXO Y EDAD – SE 29/2024 A SE 13/2025

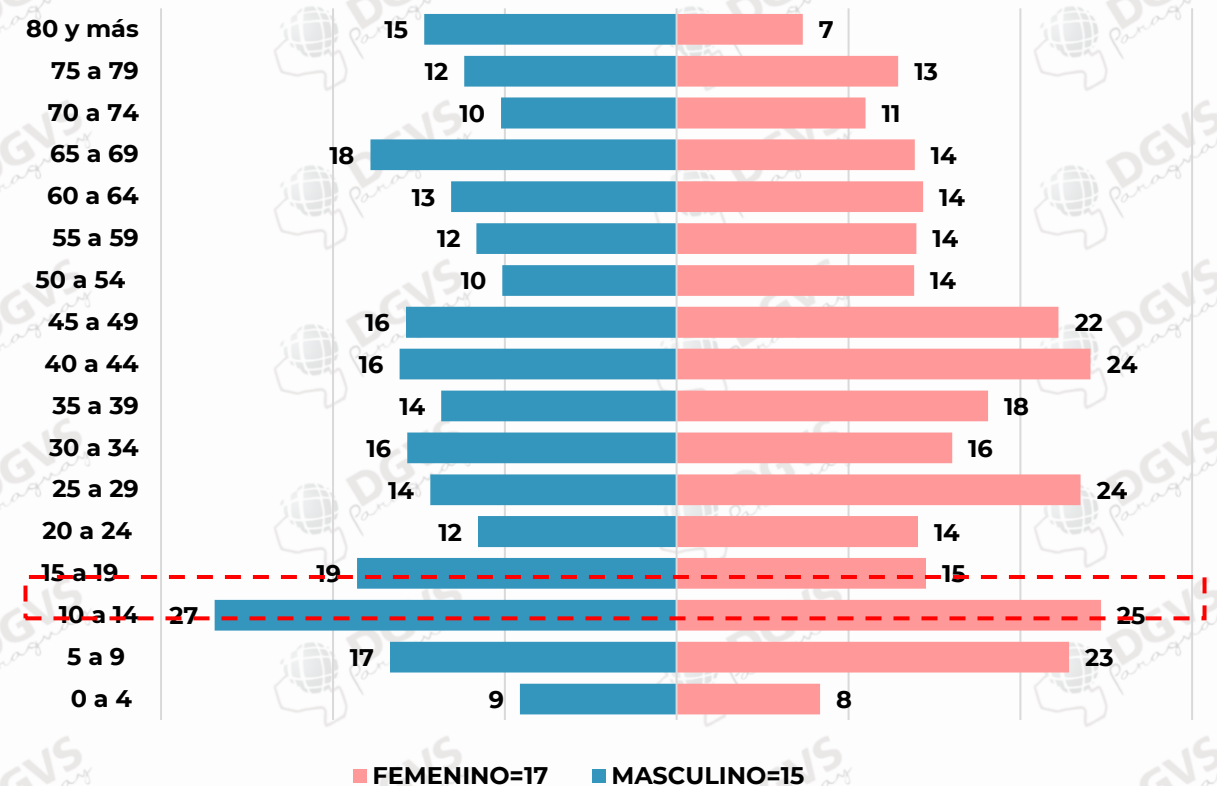
Incluyen casos confirmados y probables

Casos de dengue según grupos de edad. SE 29/2024 a SE 13/2025.

N=1.268



Incidencia de casos de dengue según grupos de edad. SE 29/2024 a SE 13/2025

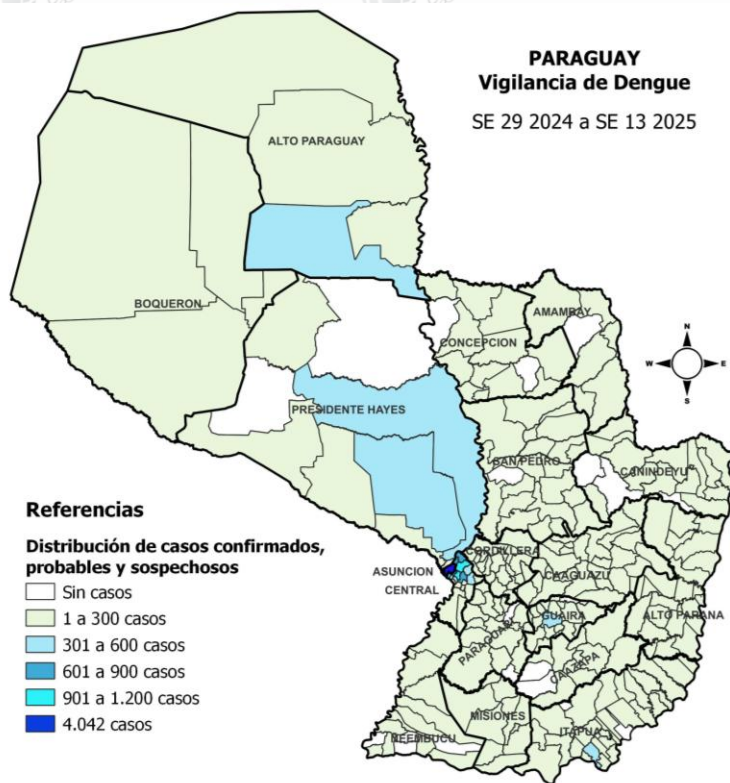


53% corresponde al sexo femenino

Con el 14% se encuentra el grupo etario de 10 a 14 años, seguido del grupo de 5 a 9 años con el 11% y el de 25 a 29 años con el 10%.

TIA por 100.000 habitantes

## DENGUE – DATOS ACUMULADOS NIVEL PAÍS (SE 29/2024 a SE 13/2025)



DEPARTAMENTO	NOTIF	CASOS DEN	INCIDENCIA	HOSP	TASA DE HOSP	FALLECIDOS
<b>CENTRAL</b>	<b>9.020</b>	<b>282</b>	<b>374</b>	252	3%	0
<b>ASUNCIÓN</b>	<b>4.042</b>	<b>259</b>	<b>773</b>	114	3%	0
ITAPUA	1.918	14	290	21	1%	0
<b>GUAIRA</b>	<b>1.238</b>	<b>36</b>	<b>516</b>	61	5%	1
<b>PARAGUARI</b>	<b>1.092</b>	<b>14</b>	<b>411</b>	32	3%	0
ALTO PARANÁ	1.072	3	121	18	2%	0
SAN PEDRO	1.103	7	239	15	1%	0
<b>CONCEPCIÓN</b>	<b>929</b>	<b>170</b>	<b>340</b>	25	3%	0
<b>PTE. HAYES</b>	<b>1.052</b>	<b>234</b>	<b>754</b>	25	2%	0
CORDILLERA	828	16	251	8	1%	0
CAAGUAZU	780	11	131	26	3%	0
<b>ALTO PARAGUAY</b>	<b>631</b>	<b>126</b>	<b>3.150</b>	26	4%	0
CANINDEYU	635	5	247	21	3%	0
<b>ÑEEMBUCU</b>	<b>349</b>	<b>7</b>	<b>377</b>	2	1%	0
MISIONES	355	11	259	5	1%	0
AMAMBAY	284	53	154	12	4%	0
CAAZAPA	266	9	130	11	4%	0
BOQUERÓN	182	10	250	5	3%	0
<b>TOTAL</b>	<b>25.776</b>	<b>1.267</b>	<b>332</b>	<b>679</b>	<b>3%</b>	<b>1</b>

**Tasa de incidencia:** incluye casos confirmados, probables y sospechosos/100,000 habitantes.

**Notificaciones:** casos sospechosos + probables + confirmados

**Hospitalizados:** incluye a casos sospechosos + probables + confirmados

**Tasa de hospitalizados:** sobre el total de notificaciones

## DENGUE – ULTIMAS 3 SEMANAS (SE 11 a SE 13/2025)



DEPARTAMENTO	CASOS DEN	TOTAL NOTIF	INCIDENCIA*	HOSP	TASA DE HOSP
CENTRAL	31	934	39	30	3%
<b>ASUNCIÓN</b>	<b>34</b>	<b>483</b>	<b>92</b>	14	3%
ITAPÚA	2	209	32	0	0%
GUAIRA	3	91	38	2	2%
PARAGUARI	1	110	41	4	4%
ALTO PARANÁ	0	133	15	2	2%
SAN PEDRO	0	135	29	2	1%
CONCEPCIÓN	3	68	25	1	1%
<b>PTE. HAYES</b>	<b>64</b>	<b>234</b>	<b>168</b>	4	2%
CORDILLERA	2	88	27	0	0%
CAAGUAZU	1	63	11	2	3%
<b>ALTO PARAGUAY</b>	<b>4</b>	<b>23</b>	<b>115</b>	0	0%
CANINDEYU	0	87	34	2	2%
ÑEEMBUCU	0	41	44	0	0%
MISIONES	0	24	18	0	0%
AMAMBAY	22	61	33	2	3%
CAAZAPA	1	29	14	1	3%
BOQUERÓN	0	17	23	0	0%
<b>TOTAL</b>	<b>168</b>	<b>2.830</b>	<b>36</b>	<b>66</b>	<b>2%</b>

**Tasa de incidencia:** incluye casos confirmados, probables y sospechosos/100,000 habitantes.

**Notificaciones:** casos sospechosos + probables + confirmados

**Hospitalizados:** incluye a casos sospechosos + probables + confirmados

**Tasa de hospitalizados:** sobre el total de notificaciones



# DENGUE - ÚLTIMAS TRES SEMANAS (SE 11, 12 Y 13/2025)

## CASOS CONFIRMADOS Y PROBABLES POR DEPARTAMENTO, DISTRITO Y BARRIO



PARAGUAI  
TESAI HA TEKOK  
PORAVE  
MOTENONDEHA



DEPARTAMENTO/DISTRITO BARRIO	CONF	PROB	TOTAL
<b>ASUNCIÓN</b>	<b>28</b>	<b>7</b>	<b>35</b>
SAN PABLO	4	0	4
MBURUCUYÁ	3	0	3
SANTISIMA TRINIDAD	3	0	3
LOS LAURELES	3	0	3
HIPODROMO	2	0	2
SAJONIA	0	2	2
ITA ENRAMADA	1	1	2
BELLA VISTA	2	0	2
OBRERO INTENDENTE B. GUGGIARI	1	1	2
LA ENCARNACIÓN	1	0	1
ZEBALLOS CUE	1	0	1
TEMBETARY	0	1	1
LAS MERCEDES	1	0	1
SANTA LIBRADA	1	0	1
BOTÁNICO	1	0	1
SANTO DOMINGO	1	0	1
SAN ANTONIO	0	1	1
VISTA ALEGRE	1	0	1
SAN JORGE	1	0	1
MADAME ELISA ALICIA LINCH	0	1	1
PINOZA	1	0	1

DEPARTAMENTO/DISTRITO BARRIO	CONF	PROB	TOTAL
<b>CENTRAL</b>	<b>25</b>	<b>5</b>	<b>34</b>
<b>AREGUA</b>	<b>2</b>	<b>0</b>	<b>10</b>
SAN ROQUE	1	0	5
COSTA FLEITAS	1	0	1
<b>CAPIATA</b>	<b>1</b>	<b>0</b>	<b>1</b>
LOMA BARRERO	1	0	1
<b>ITA</b>	<b>1</b>	<b>0</b>	<b>1</b>
SPORTIVO	1	0	1
<b>J AUGUSTO SALDIVAR</b>	<b>1</b>	<b>0</b>	<b>7</b>
LOS NARANJOS	1	0	1
<b>LAMBARE</b>	<b>1</b>	<b>0</b>	<b>1</b>
MBACHIO II	1	0	1
<b>LIMPIO</b>	<b>7</b>	<b>0</b>	<b>1</b>
ASENT. SANTA LIBRADA 2 RINCON DEL PEÑON	1	0	1
SALADO	1	0	1
RINCON DEL PEÑON 15 DE AGOSTO	1	0	1
CAACUPEMI	1	0	4
VILLA MADRID	1	0	1
CAACUPEMI CENTRO	1	0	1
PIQUETE CUE EL PEÑON 1 Y 2	1	0	1
<b>LUQUE</b>	<b>1</b>	<b>1</b>	<b>1</b>
ISLA BOGADO	1	0	3
CAMPO GRANDE	0	1	1
<b>MARIANO ROQUE ALONSO</b>	<b>9</b>	<b>2</b>	<b>1</b>
CENTRAL	5	1	1
AREKAJA	2	0	2
MARIA AUXILIADORA	1	0	1
SAN JORGE	0	1	1
LA ASUNCIÓN	1	0	2
<b>ÑEMBY</b>	<b>0</b>	<b>1</b>	<b>2</b>
CENTRO	0	1	2
<b>SAN LORENZO</b>	<b>1</b>	<b>0</b>	<b>2</b>
MARIA AUXILIADORA	1	0	1
<b>VILLA ELISA</b>	<b>1</b>	<b>0</b>	<b>1</b>
PICADA	1	0	1
<b>YPACARAI</b>	<b>0</b>	<b>1</b>	<b>1</b>
LA VICTORIA	0	1	1
SANTA ROSA	1	0	1
<b>CAPIATA</b>	<b>0</b>	<b>1</b>	<b>1</b>
ARATIRÍ	0	1	1

# DENGUE - ÚLTIMAS TRES SEMANAS (SE 11, 12 Y 13/2025)

## CASOS CONFIRMADOS Y PROBABLES POR DEPARTAMENTO, DISTRITO Y BARRIO



PARAGUAI  
TESAI HA TEKOK  
PORAVE  
MOTENONDEHA

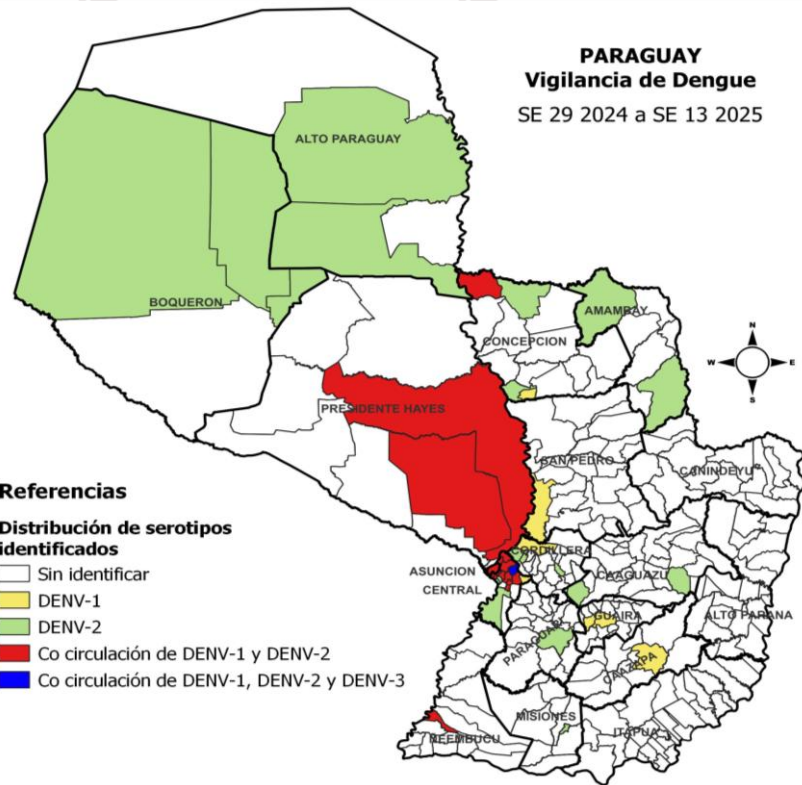


DEPARTAMENTO/DISTRITO BARRIO	CONFIRMADO	PROBABLE	TOTAL
<b>ITAPUA</b>	<b>0</b>	<b>2</b>	<b>2</b>
<b>NATALIO</b>	<b>0</b>	<b>2</b>	<b>2</b>
PUERTO TRIUNFO	0	2	2
<b>GUAIRA</b>	<b>2</b>	<b>1</b>	<b>3</b>
<b>CORONEL MARTINEZ</b>	<b>1</b>	<b>0</b>	<b>1</b>
ARROYITO	1	0	1
<b>VILLARRICA</b>	<b>1</b>	<b>0</b>	<b>1</b>
LOMAS VALENTINAS	1	0	1
<b>MBOCAYATY</b>	<b>0</b>	<b>1</b>	<b>1</b>
TACUARITA	0	1	1
<b>PARAGUARÍ</b>	<b>0</b>	<b>1</b>	<b>1</b>
<b>CARAPEGUA</b>	<b>0</b>	<b>1</b>	<b>1</b>
CENTRAL	0	1	1
<b>CONCEPCIÓN</b>	<b>1</b>	<b>2</b>	<b>3</b>
<b>SAN LÁZARO</b>	<b>0</b>	<b>2</b>	<b>2</b>
TRES CERROS	0	2	2
<b>SGTO. JOSE FELIX LOPEZ</b>	<b>1</b>	<b>0</b>	<b>1</b>
29 DE JUNIO	1	0	1
<b>PTE. HAYES</b>	<b>38</b>	<b>26</b>	<b>64</b>
<b>BENJAMIN ACEVAL</b>	<b>28</b>	<b>23</b>	<b>51</b>
15 DE AGOSTO	11	5	16
MARISCAL LÓPEZ	5	8	13
COSTA	1	5	6
SAN AGUSTÍN	4	0	4
CENTRAL	2	2	4
CERRITO SUB-URBANO	2	1	3
ZONA CERRITO	2	1	3
SD	1	0	1
PASITO	0	1	1
<b>VILLA HAYES</b>	<b>10</b>	<b>2</b>	<b>12</b>
ASENT. REMANSITO	2	0	2
CERRO	2	0	2
SD	2	0	2
PAÑETE	1	0	1
GUBIER	0	1	1
SAN ROQUE	1	0	1
ASENT. INMACULADA	1	0	1
CHACO'I SUB-URBANO	1	0	1
GOLONDRINA	0	1	1
<b>JOSE FALCÓN</b>	<b>0</b>	<b>1</b>	<b>1</b>
SAN FRANCISCO SUB-URBANO	0	1	1

DEPARTAMENTO/DISTRITO BARRIO	CONFIRMADO	PROBABLE	TOTAL
<b>CORDILLERA</b>	<b>2</b>	<b>0</b>	<b>2</b>
<b>ARROYOS Y ESTEROS</b>	<b>2</b>	<b>0</b>	<b>2</b>
ITA PIRÚ	1	0	1
EST. SANTA LIBRADA	1	0	1
<b>CAAGUAZÚ</b>	<b>1</b>	<b>0</b>	<b>1</b>
<b>CORONEL OVIEDO</b>	<b>1</b>	<b>0</b>	<b>1</b>
SAN LUIS	1	0	1
<b>ALTO PARAGUAY</b>	<b>1</b>	<b>3</b>	<b>4</b>
<b>FUERTE OLIMPO</b>	<b>1</b>	<b>2</b>	<b>3</b>
MARIA AUXILIADORA	1	1	2
DON BOSCO	0	1	1
<b>PUERTO CASADO - LA VICTORIA</b>	<b>0</b>	<b>1</b>	<b>1</b>
MARÍA AUXILIADORA	0	1	1
<b>AMAMBAY</b>	<b>22</b>	<b>0</b>	<b>22</b>
<b>BELLA VISTA</b>	<b>21</b>	<b>0</b>	<b>21</b>
SAN ISIDRO	6	0	6
INMACULADA CONCEPCIÓN	5	0	5
OBRERO	4	0	4
APA	3	0	3
SAN ANTONIO	2	0	2
CENTRO	1	0	1
<b>PEDRO JUAN CABALLERO</b>	<b>1</b>	<b>0</b>	<b>1</b>
PERPETUO SOCORRO CENTRO	1	0	1
<b>CAAZAPÁ</b>	<b>0</b>	<b>1</b>	<b>1</b>
<b>FULGENCIO YEGROS</b>	<b>0</b>	<b>1</b>	<b>1</b>
PUNTA GUASÚ	0	1	1

# SEROTIPOS DE DENGUE

DATOS ACUMULADOS (SE 29 2024 a SE 13 2025)



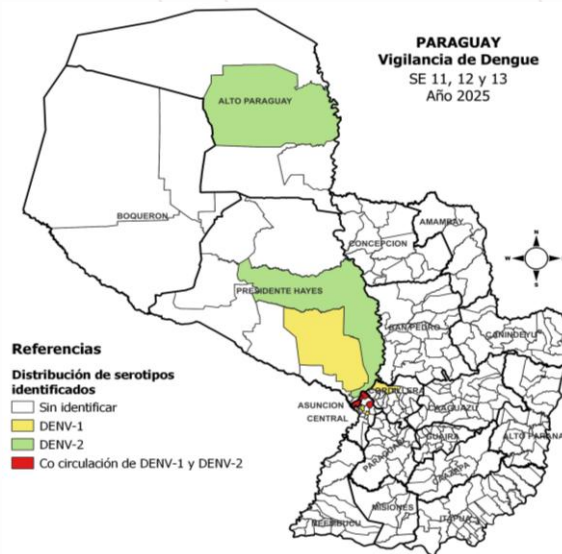
Serotipos	Nº de casos	%
DENV-1	269	49,4%
DENV-2	274	50,3%
DENV-3	2	0,4%
<b>Total</b>	<b>545</b>	<b>100%</b>



PARAGUÁI  
TESÁI HA TEKÓ  
PORÁVE  
MOTENONDEHA



ÚLTIMAS TRES SEMANAS (SE 11, 12 Y 13/2025)



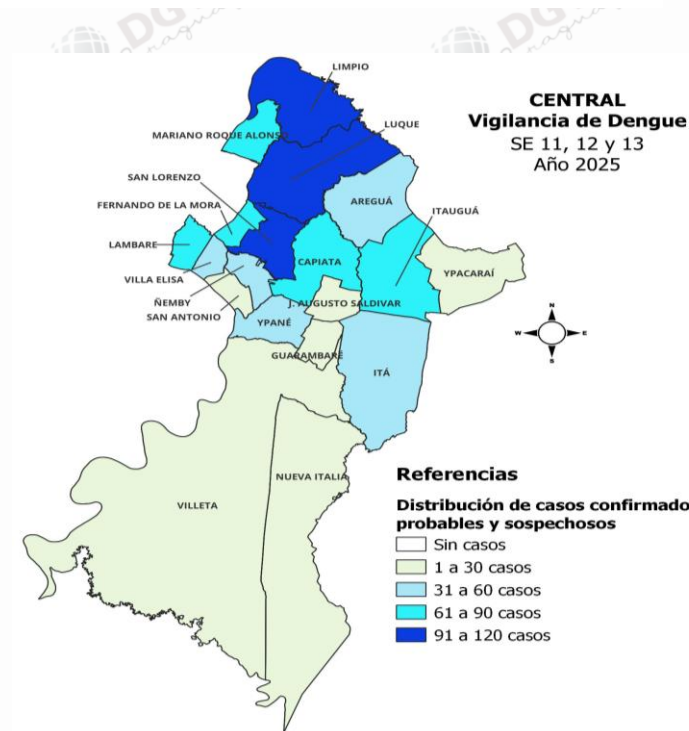
Serotipos	Nº de casos	%
DENGUE-1	49	73%
DENGUE-2	18	27%
DENGUE-3	0	0%
<b>Total</b>	<b>67</b>	<b>100,0%</b>

		DENV-1	DENV-2	DENV-3
<b>PTE. HAYES</b>	BENJAMIN ACEVAL			
	VILLA HAYES			
<b>ASUNCION</b>	ASUNCION			
	LIMPIO			
	MARIANO ROQUE ALONSO			
<b>CENTRAL</b>	AREGUA			
	SAN LORENZO			
	VILLA ELISA			
	J. AUGUSTO SALDIVAR			
<b>CORDILLERA</b>	ARROYOS Y ESTEROS			
<b>ALTO PARAGUAY</b>	FUERTE OLIMPO			

## CENTRAL. NOTIFICACIONES DE DENGUE- (SE 11, 12 y 13/2025)

DISTRITOS	CASOS DENV	TOTAL NOTIF.	INCIDENCIA	SEROTIPOS
SAN LORENZO	1	94	36	DEN-1
LIMPIO	7	107	63	DEN-1/DEN-2
LUQUE	2	99	33	
CAPIATÁ	1	85	33	
ITAUGUÁ	0	62	50	
LAMBARÉ	0	87	45	
MARIANO ROQUE ALONSO	11	61	54	DEN-1/DEN-2
AREGUÁ	2	46	54	DEN-1/DEN-2
FERNANDO DE LA MORA	1	60	31	
ÑEMBY	1	42	26	
VILLA ELISA	1	41	48	DEN-2
YPANÉ	0	36	55	
ITÁ	1	35	40	
J. AUGUSTO SALDÍVAR	1	21	36	DEN-1
SAN ANTONIO	0	13	17	
VILLETA	0	19	42	
YPACARAÍ	1	13	43	
GUARAMBARÉ	0	7	15	
NUEVA ITALIA	0	5	37	
<b>TOTAL</b>	<b>30</b>	<b>933</b>	<b>39</b>	

**12 distritos de 19**, cuentan con casos confirmados/probables de dengue (63%).  
El distrito con más de **100 notificaciones** en las últimas tres semanas es  
**Limpio**



### Distritos con aumento de notificaciones:

San Lorenzo.  
Areguá  
Ñemby.  
Guarambaré  
Nueva Italia

## CENTRAL. DISTRITOS Y BARRIOS, NOTIFICACIONES DE DENGUE (SE 11, 12 y 13/2025)

### AREGUÁ

BARRIOS	NOTIF.
ASENT. CAACUPEMI 1	11
LAS MERCEDES	8
<b>COSTA FLEITAS</b>	5
<b>SAN ROQUE</b>	4
CAACUPEMI 1	4
VALLE PUKU	3
ASENT. CAACUPEMI 2	2
ISLA VALLE	2
KOKUE GUASU	1
CONAVI TAJY POTY	1
SANTO DOMINGO	1
ASENT. COSTA FLEITAS	1
VILLA SALVADOR	1
PINDOLO	1
ESTANZUELA	1
<b>TOTAL</b>	<b>46</b>

### LAMBARÉ

BARRIOS	NOTIF
SAN ISIDRO	8
KENNEDY	8
PUERTO PABLA	8
<b>MBACHIO II</b>	<b>7</b>
SANTA ROSA I	6
SANTO DOMINGO	6
SAN ANTONIO	6
VALLE YVATE	5
CAÑADA SAN MIGUEL	4
VALLE APU'A I	3
SANTA LUCIA	3
CUATRO MOJONES	3
PALOMAR	2
LA VICTORIA	2
PILAR	2
VILLA CERRO CORÁ	2
OTROS BARRIOS Y SD	12
<b>TOTAL</b>	<b>87</b>

### CAPIATÁ

BARRIOS	NOTIF
POSTA YBYCUÁ	7
KENNEDY	5
SAN MIGUEL	5
ROJAS CAÑADA	5
TOLEDO CAÑADA	4
SANTA RITA	4
YATAITY	4
VIRGEN DEL PILAR	3
CAMPOS VERDES	3
SAN JORGE	3
YBYRARÓ	2
NARANJAYTY	2
<b>LOMA BARRERO</b>	<b>2</b>
CERRITO	2
SAN LORENZO	2
SANTA LIBRADA	2
ALDANA CAÑADA	2
OTROS BARRIOS Y SD	28
<b>TOTAL</b>	<b>85</b>

### ITAUGUÁ

BARRIOS	NOTIF
YBYRATY	9
CAÑADITA	6
MBOIY SAN ROQUE	4
ALDAMA CAÑADA	3
ITAUGUA GUAZÚ	3
ITA GUAZÚ	3
ARSENIO ERICO	2
VILLA ALTA	2
POTRERO GUAZÚ	2
JHUGUA POTI	2
ASENT MBOCAYATY DEL SUR	2
MBOCAYATY DEL NORTE	2
GUAZÚ VIRÁ	2
MBOCAYATY DEL SUR	2
OTROS BARRIOS Y SD	18
<b>TOTAL</b>	<b>62</b>

### FERNANDO DE LA MORA

BARRIOS	NOTIF
PITIAN TUTA	9
CENTRAL	7
SAN JUAN	7
LAGUNA SATI	4
ESTANZUELA	4
BERNARDINO CABALLERO	3
DOMINGO SAVIO	3
ITA KA'AGUY	3
KOKUE GUASÚ	3
TRES BOCAS	2
RESIDENTAS	2
ORILLA DEL CAMPO GRANDE	2
OTROS BARRIOS Y SD	11
<b>TOTAL</b>	<b>60</b>

# ASUNCIÓN. NOTIFICACIONES DE DENGUE – (SE 11, 12 y 13/2025)



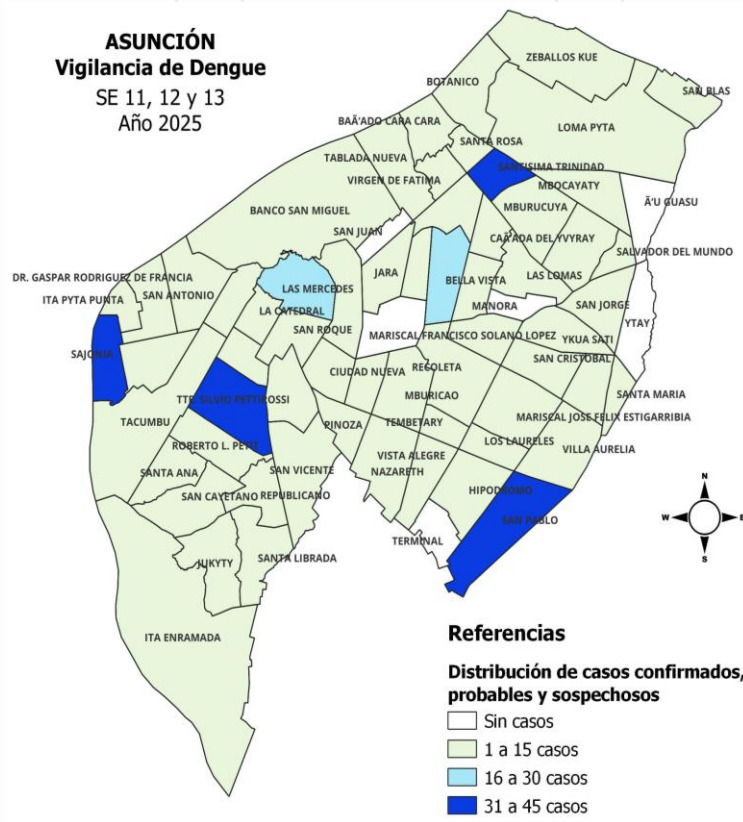
PARAGUAI  
TESAI HA TEKÓ  
PORÁVE  
MOTENONDEHA



ASUNCIÓN	CONFIRMADO	PROBABLE	SOSPECHOSO	TOTAL
SANTISIMA TRINIDAD	3	0	41	44
SAJONIA	0	2	34	36
SAN PABLO	4	0	29	33
OBRERO	1	1	30	32
RICARDO BRUGADA	0	0	16	16
ZEBALLOS CUE	1	0	14	15
BELLA VISTA	2	0	13	15
LOMA PYTA	0	0	15	15
SANTA ANA	0	0	13	13
REPUBLICANO	0	0	13	13
BOTANICO	1	0	11	12
MBURUCUYA	3	0	9	12
TABLADA NUEVA	0	0	11	11
CIUDAD NUEVA	0	0	11	11
TACUMBU	0	0	10	10
JARA	0	0	9	9
LA ENCARNACION	1	0	7	8
VISTA ALEGRE	1	0	7	8
SAN CAYETANO	0	0	7	7
SAN JORGE	1	0	6	7
SANTA ROSA	0	0	6	6
SAN VICENTE	0	0	6	6
LOS LAURELES	3	0	3	6
ROBERTO L. PETIT	0	0	6	6
VILLA AURELIA	0	0	5	5
SANTA MARIA	0	0	5	5
SANTO DOMINGO	1	0	2	3
LAS LOMAS	0	0	3	3
PINOZA	1	0	2	3
HIPODROMO	2	0	1	3
GENERAL B CABALLERO	0	0	3	3
LAS MERCEDES	1	0	2	3
ITA ENRAMADA	1	1	1	3
GENERAL JOSE EDUVIGIS DIAZ	0	0	3	3
SANTA LIBRADA	1	0	2	3
MADAME ELISA ALICIA LINCH	0	1	1	2
SAN ANTONIO	0	1	0	1
TEMBETARY	0	1	0	1
OTROS BARRIOS Y SD	0	0	92	92
<b>TOTAL</b>	<b>28</b>	<b>7</b>	<b>449</b>	<b>484</b>

**21 barrios con casos confirmados/probables de dengue.**

**ASUNCIÓN**  
Vigilancia de Dengue  
SE 11, 12 y 13  
Año 2025



**Referencias**  
Distribución de casos confirmados, probables y sospechosos

- Sin casos
- 1 a 15 casos
- 16 a 30 casos
- 31 a 45 casos

**Barrios de Asunción con aumento de notificaciones:**

- Bella Vista
- Loma Pytá
- Tablada Nueva
- Santa Ana
- Tacumbú
- Zeballos Cué
- Ricardo Brugada
- San Jorge

## REGIONES CON AUMENTO DE NOTIFICACIONES DE DENGUE (SE 11, 12 y 13/2025)

### PDTE. HAYES

**BENJAMÍN ACEVAL NOTIF**

<b>15 DE AGOSTO</b>	<b>27</b>
<b>COSTA</b>	<b>20</b>
<b>MARISCAL LOPEZ</b>	<b>19</b>
<b>ZONA CERRITO</b>	<b>16</b>
<b>SAN AGUSTIN</b>	<b>12</b>
<b>CENTRAL</b>	<b>8</b>
<b>CERRITO SUB-URBANO</b>	<b>5</b>
<b>PASITO</b>	<b>3</b>
<b>COM INDIG SAN FRANCISCO DE ASIS</b>	<b>1</b>
OTROS BARRIOS Y SD	12

**TOTAL 123**

**VILLA HAYES NOTIF**

<b>ALONSO</b>	<b>16</b>
<b>ZONA REMANSITO</b>	<b>9</b>
REMANSITO SUB-URBANO	6
SAN JORGE	5
<b>CERRO</b>	<b>4</b>
<b>PAÑETE</b>	<b>4</b>
<b>SAN JUAN BAUTISTA</b>	<b>4</b>
<b>ASENT. REMANSITO</b>	<b>2</b>
8 DE DICIEMBRE	2
<b>SAN ROQUE</b>	<b>2</b>
<b>ASENT. INMACULADA</b>	<b>2</b>
ASENT. EL PROGRESO	2
CIUDAD NUEVA	2
COSTA GUASU	2
EL PROGRESO 1	2
<b>CHACO'I SUB-URBANO</b>	<b>1</b>
OTROS BARRIOS Y SD	33

**TOTAL 98**

### PARAGUARÍ

**YAGUARÓN NOTIF**

SAN JOSÉ	5
SAN FRANCISCO	3
PEGUAHÓ	3
PIRAYU CALLE	3
SAN ROQUE	2
KURUPAYTY	2
TAKUARINDY	2
ÑUATI CALLE	2
SAN MIGUEL	2
OTROS BARRIOS Y SD	9

**TOTAL PARAGUARÍ 33 NOTIF**

ÑUATI	4
CENTRO	3
SAN FRANCISCO	3
CALLE	2
OTROS BARRIOS Y SD	11

**TOTAL CARAPEGÜA 23 NOTIF**

SANTO DOMINGO	3
CERRITO	2
CALIXTRO	2
VIRGEN DEL CARMEN	2
<b>CENTRAL</b>	<b>1</b>
OTROS BARRIOS Y SD	9

**TOTAL 19**

### CORDILLERA

**CAACUPÉ NOTIF**

SAN MIGUEL	3
SANTA MARÍA	2
CABAÑAS	2
LOMA	2
OTROS BARRIOS Y SD	13

**TOTAL 22**

**ARROYOS Y ESTEROS NOTIF**

<b>ITA PIRÚ</b>	<b>2</b>
TAKUARINDY	1
GENERAL DÍAZ	1
<b>EST. SANTA LIBRADA</b>	<b>1</b>
ISLA GUASÚ	1
OTROS BARRIOS Y SD	3

**TOTAL 9**

### ITAPÚA

**ENCARNACIÓN NOTIF**

SAN PEDRO	10
CHAPE	7
KA'AGUY RORY	5
PACU KUA	4
SAN ISIDRO	3
GENERAL B. CABALLERO	2
ITA PASO SUB-URBANO	2
KENNEDY	2
BUENA VISTA	2
SAGRADA FAMILIA	2
OTROS BARRIOS Y SD	13

**TOTAL 52**

### ÑEEMBUCÚ

**PILAR NOTIF**

SAN JOSE	5
CRUCECITA	4
VILLA PASO	2
VALLE APU'A	2
VILLA AURORA	2
JUAN PABLO II	2
12 DE OCTUBRE	2
YTORORÓ	2
OTROS BARRIOS Y SD	9

**TOTAL 30**

## REGIONES CON AUMENTO DE NOTIFICACIONES DE DENGUE (SE 11, 12 y 13/2025)

### PDTE. HAYES

VILLA HAYES	NOTIF
ALONSO	14
ZONA REMANSITO	7
<b>PAÑETE</b>	<b>6</b>
<b>ASENT. REMANSITO</b>	<b>5</b>
SAN JORGE	4
<b>CERRO</b>	<b>4</b>
CIUDAD NUEVA	4
<b>GOLONDRINA</b>	<b>3</b>
REMANSITO SUB-URBANO	3
ASENT. EL PROGRESO	2
COSTA GUASÚ	2
EL PROGRESO 1	2
<b>SAN ROQUE</b>	<b>1</b>
<b>GUBIER</b>	<b>1</b>
<b>ASENT. INMACULADA</b>	<b>1</b>
<b>CHACO'I SUB-URBANO</b>	<b>1</b>
<b>ASENT.REMANSITO</b>	<b>1</b>
OTROS BARRIOS Y SD	36
<b>TOTAL</b>	<b>97</b>

### MISIONES

SANTA ROSA	NOTIF
SAN SOLANO	2
VIRGEN DEL PILAR	1
SAN JOSÉ	1
PABLO VI	1
CERRO COSTA	1
SAN ISIDRO	1
<b>TOTAL</b>	<b>7</b>

### ALTO PARANÁ

CIUDAD DEL ESTE	NOTIF
11 A 13 ACARAY	7
DON BOSCO	5
SANTA ANA	3
SAN JUAN - JARDIN DEL ESTE - 7 A 9 ACARAY	2
VILLA 23 DE OCTUBRE	2
OTROS BARRIOS Y SD	6
<b>TOTAL</b>	<b>25</b>
<b>MINGA GUAZÚ</b>	<b>NOTIF</b>
CALLE 16 ACARAY	5
CALLE 14 ACARAY	2
CALLE 26 ACARAY	2
CALLE 30 MONDAY	2
OTROS BARRIOS Y SD	6
<b>TOTAL</b>	<b>17</b>

### CAAZAPÁ

FULGENCIO YEGROS	NOTIF
<b>PUNTA GUASÚ</b>	<b>2</b>
SAN LUÍS	1
CAACUPÉ	1
COSTA LIMA	1
GENERAL COLMÁN	1
PUESTO NARANJO	1
OTROS BARRIOS Y SD	1
<b>TOTAL</b>	<b>8</b>

### SAN PEDRO

SAN PEDRO DEL YKUAMANDYJÚ	NOTIF
INMACULADA 2	4
FATIMA	3
SAN DIEGO LOMA	2
ASENT. VIRGEN DE FATIMA	2
COLONIA BARBERO	2
SAN RAFAEL	2
OTROS BARRIOS Y SD	22
<b>TOTAL</b>	<b>37</b>

### BOQUERÓN

MCAL. ESTIGARRIBIA	NOTIF
VILLA CHOFERES	3
SANTA MARIA	2
VILLA MILITAR	1
OTROS BARRIOS Y SD	5
<b>TOTAL</b>	<b>11</b>

### CANINDEYÚ

CURUGUATY	NOTIF
FÁTIMA	6
CIUDAD NUEVA	3
CENTRO	2
7 MONTES	1
ARAUJO CUE	1
CERRITO	1
PASO REAL	1
PRIMAVERA	1
PUERTO LATA	1
SAN CAYETANO	1
SAN ISIDRO	1
SAN MIGUEL	1
SANTA CATALINA	1
GENERAL ARTIGAS	1
NARANJATY	1
<b>TOTAL</b>	<b>23</b>

### SALTOS DEL GUAIRÁ

SALTOS DEL GUAIRÁ	NOTIF
ASENT. KO'E RORY	2
ASENT. 29 DE SETIEMBRE	2
SAN JORGE KILOMETRO 3	1
STELLA MARYS	1
SAN JOSE	1
COLONIA CANINDEYU	1
DONDE NACE EL SOL	1
RAYITO DE SOL KILOMETRO 2	1
KAREN LUANA	1
OTROS BARRIOS Y SD	9
<b>TOTAL</b>	<b>20</b>



# Brotos de dengue

## Programa de Enfermedades Vectoriales Dirección de Vigilancia de Enfermedades Transmisibles

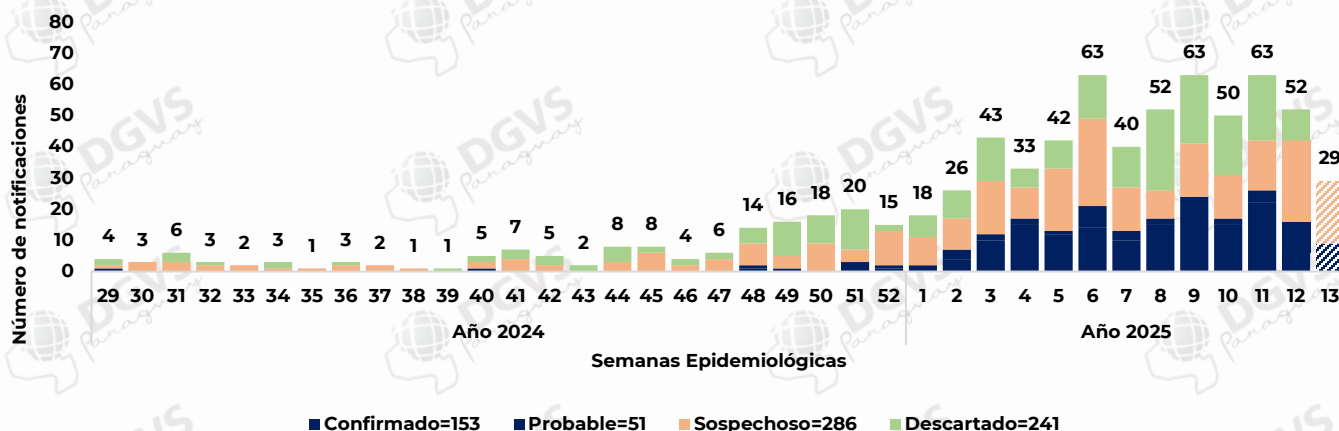
### Situación Epidemiológica SE 12/2025

# SITUACIÓN EPIDEMIOLÓGICA EN CONTEXTO DE BROTE DE DENGUE PRESIDENTE HAYES – BENJAMIN ACEVAL. SE 29/2024 A 13/2025

## DATOS ACUMULADOS

### NOTIFICACIONES EN PTE. HAYES - BENJAMIN ACEVAL. SE 29/2024 A SE 13/2025

N= 731



### Ultimas tres semanas (SE 11, 12 y 13/2025)

BENJAMIN ACEVAL	CONF	PROB	SOSP	TOTAL
15 DE AGOSTO	11	5	13	29
MARISCAL LOPEZ	5	8	10	23
COSTA	1	5	11	17
(en blanco)	1	0	11	12
SAN AGUSTIN	4	0	4	8
CENTRAL	2	2	4	8
ZONA CERRITO	2	1	4	7
CERRITO SUB-URBANO	2	1	1	4
PASITO	0	1	2	3
COM INDIG SAN FRANCISCO DE ASIS	0	0	1	1
COM INDIG NGALEC QOM	0	0	1	1
<b>TOTAL</b>	<b>28</b>	<b>23</b>	<b>62</b>	<b>113</b>

### Confirmados y probables – Ultimas tres semanas

- Se registran **51 casos de DENV**.
- El 53% de los casos son del **sexo masculino**.
- La franja etaria mas afectada es la de **5 a 14 años (31%)**.
- **Hospitalizados: 2 casos confirmados: IPS – HR Benjamín Aceval**
- Se identifica circulación de DENV-1
- 8 Localidades registran casos

**EL BROTE PERMANECE ACTIVO Y LAS NOTIFICACIONES CONTINÚAN EN ASCENSO**

Desde la SE 29/2024 a la SE 13/2025 se reportan 731 notificaciones, de los cuales, **204 corresponden a casos de dengue (28%)**, 241 casos se descartaron (33%) y 286 son sospechas (39%).

**La TIA es de 231 casos/ 10.000 habitantes** – población 21.156 habitantes

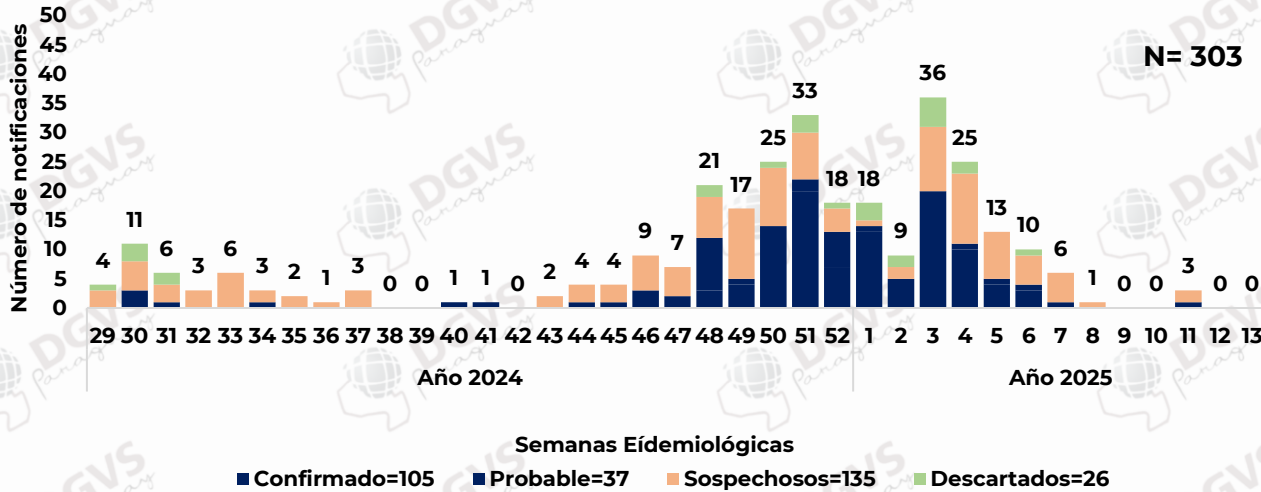
**Tasa de hospitalización: 2%** (incluyendo sospechosos, probables y confirmados)

Serotipo: **DENV-1**

**Positividad: 42%**

## SITUACIÓN EPIDEMIOLÓGICA EN CONTEXTO DE BROTE DE DENGUE CONCEPCIÓN - SAN LÁZARO. SE 29/2024 A 13/2025

### NOTIFICACIONES EN CONCEPCIÓN-SAN LÁZARO. SE 29/2024 A 13/2025



### SAN LÁZARO. (SE 11, 12 y 13/2025)

BARRIOS DE SAN LAZARO	PROB	SOSP	TOTAL
TRES CERROS	2	0	2
VALLEMI SAN JOSE	0	1	1
VALLEMI SAN RAMON	0	1	1
<b>TOTAL</b>	<b>2</b>	<b>2</b>	<b>4</b>

### Confirmados y probables – Ultimas tres semanas

- Ambos casos probables pertenecen al sexo masculino.
- No se registraron hospitalizados en las últimas 3 SE.

### BROTE EN DESCENSO

Desde la SE 29/2024 a la SE 13/2025 se reportan 303 notificaciones, de los cuales, **142 corresponden a casos de dengue (47%)**, 26 casos se descartaron (9%) y 135 son sospechas (45%).

Serotipo: **DENV-1 y DENV-2.**

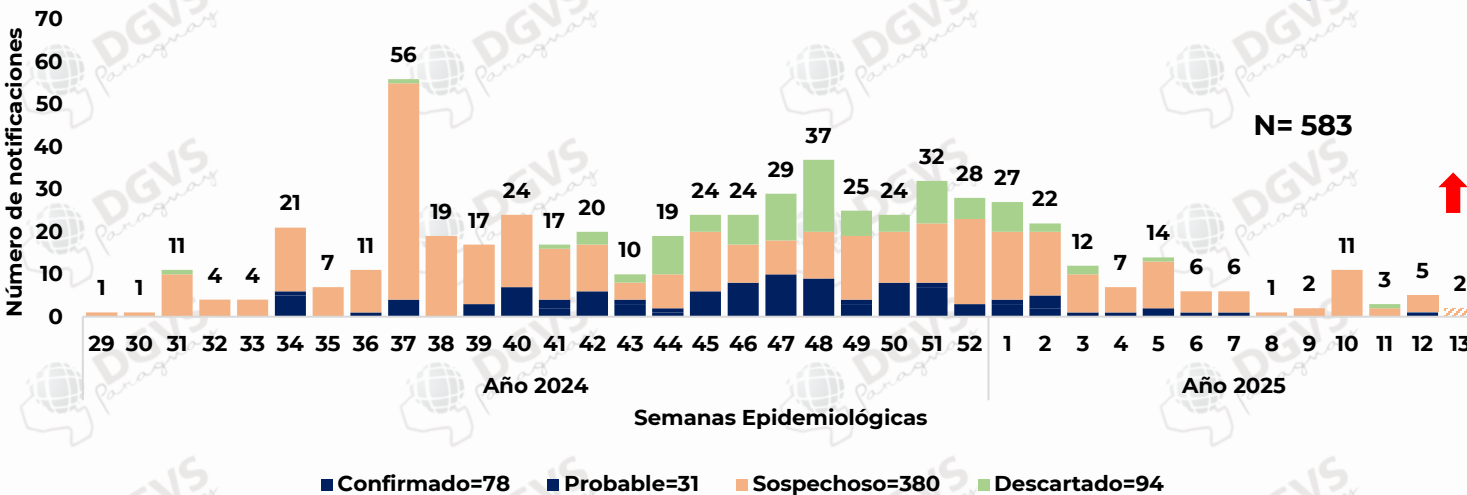
La TIA es de **220 casos/ 10.000 habitantes** – población 12.599 habitantes

Tasa de hospitalización: **3%**

Positividad: **83%**

## SITUACIÓN EPIDEMIOLÓGICA EN CONTEXTO DE BROTE DE DENGUE ALTO PARAGUAY - PUERTO CASADO. SE 29/2024 A SE 13/2025

### NOTIFICACIONES EN ALTO PARAGUAY-PUERTO CASADO. SE 29/2024 A SE 13/2025)



Desde la SE 29/2024 a la SE 13/2025 se reportan 583 notificaciones, de los cuales, **109 corresponden a casos de dengue (18%)**, 94 casos se descartaron (16%) y 380 son sospechas (65%).

Serotipo: **DENV-2**.

La TIA es de **63 casos/ 1.000 habitantes** – población 7.743 habitantes

Tasa de hospitalización: **4%**

Positividad: **47%**

### PUERTO CASADO. Ultimas tres semanas (SE 11, 12 y 13/2025)

PUERTO CASADO – LA VICTORIA	PROB	SOSP	TOTAL
MARIA AUXILIADORA	1	1	2
COM INDIG LIVIO FARIÑA	0	1	1
SAN MIGUEL	0	1	1
SAN JUAN	0	1	1
DON BOSCO	0	1	1
(en blanco)	0	1	1
COM INDIG AROCOJNADI	0	1	1
SAN ANTONIO	0	1	1
<b>TOTAL</b>	<b>1</b>	<b>8</b>	<b>9</b>

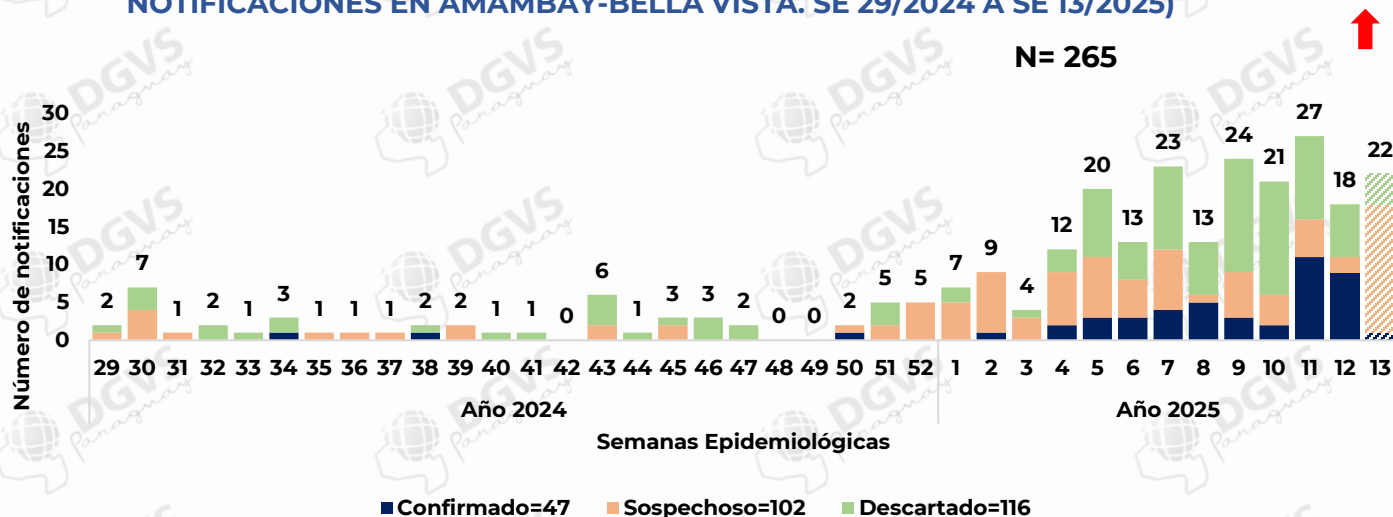
### Confirmados y probables – Ultimas tres semanas

- El caso probable es de sexo masculino y corresponde al grupo etario de 50 a 59 años.
- No se registran hospitalizados en las últimas semanas.

### BROTE EN DESCENSO

# SITUACIÓN EPIDEMIOLÓGICA EN CONTEXTO DE BROTE DE DENGUE AMAMBAY- BELLA VISTA. SE 29/2024 A 13/2025

NOTIFICACIONES EN AMAMBAY-BELLA VISTA. SE 29/2024 A SE 13/2025)



Desde la SE 29/2024 a la SE 13/2025 se reportan 265 notificaciones, de los cuales, **47 corresponden a casos de dengue (18%)**, 102 casos se descartaron (38%) y 116 son sospechas (44%).

**La TIA es de 74 casos/ 10.000 habitantes** – población 20.111 habitantes

Serotipo: **DENV-2**

**Tasa de hospitalización: 1%**

**Positividad: 28%**

BELLA VISTA. Últimas tres semanas (SE 11, 12 y 13/2025)

BELLA VISTA	CONF	SOSP	TOTAL
INMACULADA CONCEPCIÓN	5	6	11
SAN ISIDRO	6	3	9
APA	3	4	7
OBRERO	4	2	6
SAN ANTONIO	2	2	4
(en blanco)	0	3	3
COM INDIG APYKA JEGUA	0	1	1
SAN ROQUE	0	1	1
SAN ANTONIO-INMACULADA	0	1	1
<b>CENTRO</b>	<b>1</b>	<b>0</b>	<b>1</b>
EST. DON GUALBERTO	0	1	1
<b>TOTAL</b>	<b>21</b>	<b>24</b>	<b>45</b>

### Confirmados y probables – Últimas tres semanas

- Se registran **21 casos de dengue**
- El 67% de los casos corresponden al sexo femenino.
- Las franjas etarias corresponden a **20 a 39 años** con el 38%.
- Hospitalizado: HD - Bella Vista (1 caso confirmado).
- No se identifican serotipos.
- 6 Localidades con casos.

**EL BROTE PERMANECE ACTIVO Y LAS NOTIFICACIONES CONTINÚAN EN ASCENSO**

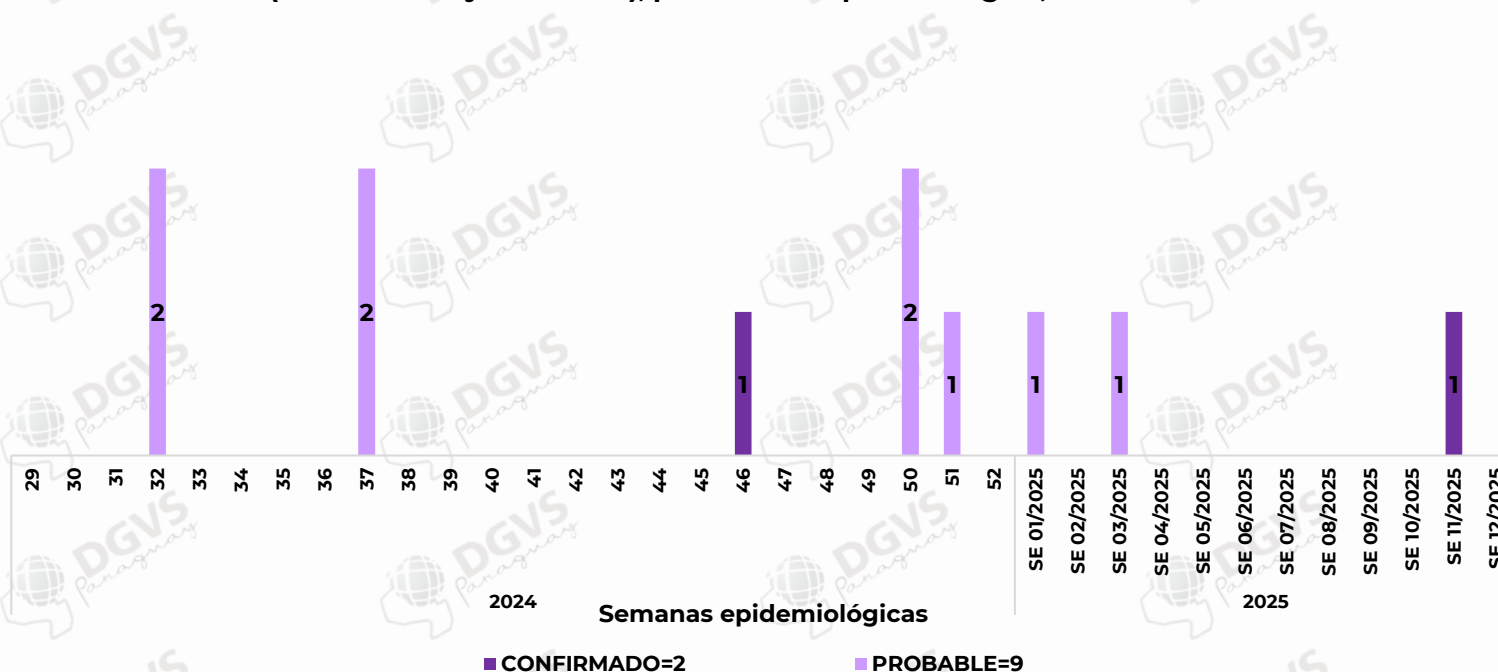
# CHIKUNGUNYA

En lo que va del periodo de monitoreo (SE 29/2024 a SE 12/2025) se registran en total 11 casos de CHIKV. La Tasa de incidencia acumulada es del 0,14 por 100,000 habitantes. El 82% de los casos corresponden al sexo femenino (9/11) y el 18% al sexo masculino (2/11). El último caso confirmado reportado, FIS en la SE 11/2025, procedente del departamento de Amambay, distrito de Pedro Juan Caballero.

**Número de casos de CHIK (Confirmados y Probables), desde la SE 29/2024 a la SE 12/2025**

Departamento de residencia	N° de casos
Concepción	0
San Pedro	0
Cordillera	0
Guairá	2
Caaguazú	0
Caazapá	0
Itapúa	0
Misiones	0
Paraguarí	0
Alto Paraná	0
Central	4
Ñeembucú	0
Amambay	1
Canindeyú	0
Presidente Hayes	0
Boquerón	0
Alto Paraguay	0
Asunción	4
<b>Total</b>	<b>11</b>

**Casos de CHIK (Confirmados y Probables), por semana epidemiológica, desde la SE 29/2024 a la SE 12/2025**

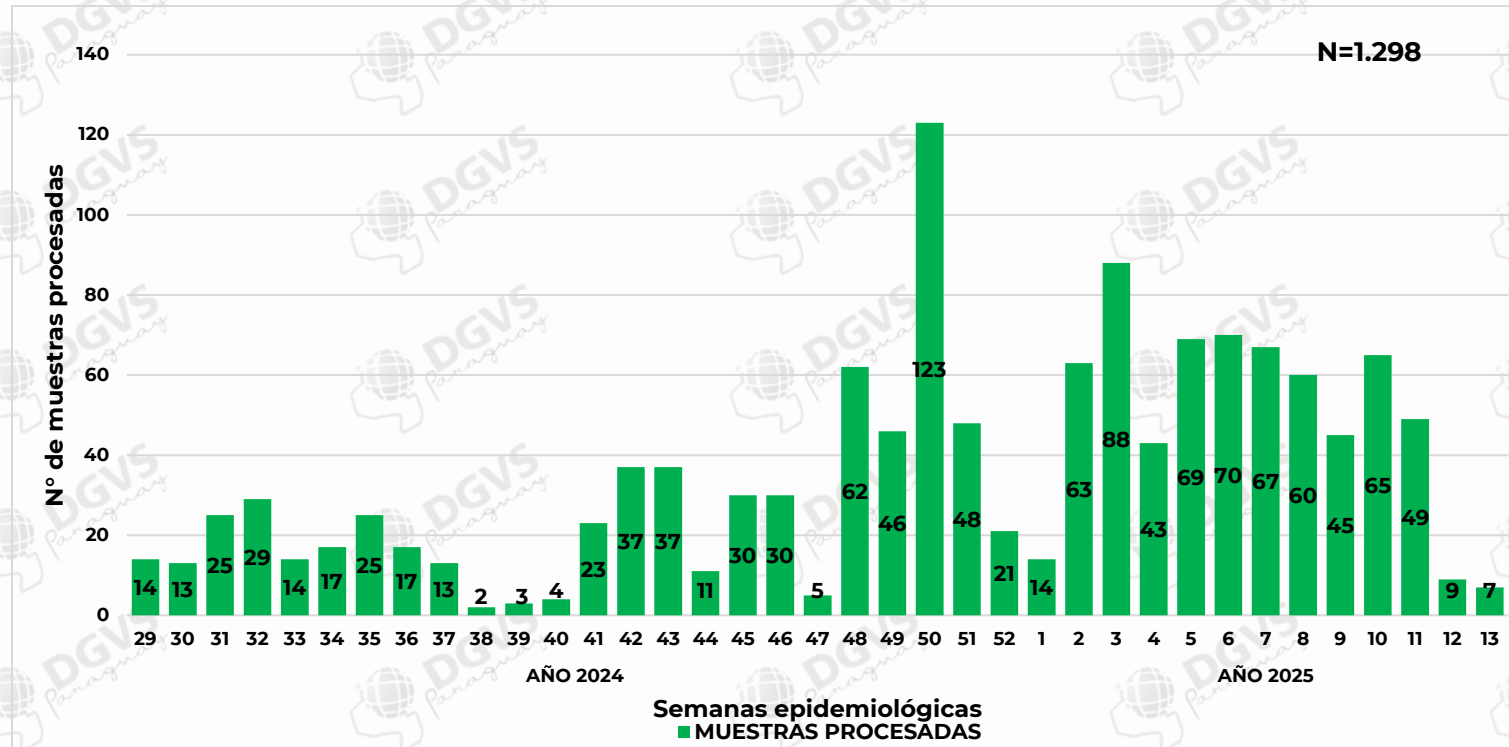


**ZIKA** • No se registran casos confirmados ni probables en el presente periodo.

## VIGILANCIA DEL VIRUS OROPOUCHE. SE 29/2024 A 13/2025.

CANTIDAD DE MUESTRAS PROCESADAS PARA DETECCIÓN DE OROPOUCHE SEGÚN SEMANAS EPIDEMIOLÓGICAS DE INICIO DE SÍNTOMAS. SE 29/2024 A SE 13/2025.

CANTIDAD DE MUESTRAS PROCESADAS PARA DETECCIÓN DE OROPOUCHE SEGÚN DEPARTAMENTO. SE 29/2024 A SE 13/2025



DEPARTAMENTO	Nº MUESTRAS PROCESADAS	%
CENTRAL	631	49%
ASUNCIÓN	208	16%
ALTO PARANÁ	89	7%
CORDILLERA	65	5%
PTE. HAYES	63	5%
ÑEEMBUCÚ	48	4%
AMAMBAY	41	3%
PARAGUARÍ	34	3%
ITAPÚA	30	2%
BOQUERÓN	30	2%
ALTO PARAGUAY	14	1%
CAAGUAZÚ	12	1%
CANINDEYÚ	10	1%
GUAIRÁ	8	1%
CAAZAPÁ	7	1%
CONCEPCIÓN	5	0%
SAN PEDRO	3	0%
<b>TOTAL</b>	<b>1.298</b>	<b>100%</b>

- Se han procesado 1.298 muestras para Oropouche, todas con resultado de RT-PCR negativo.
- La mayor cantidad de muestras se procesó en la SE 50.
- El 49% (631/1.298) corresponde a Central.
- El 2% (20/1.298) de las muestras tomadas corresponden a embarazadas

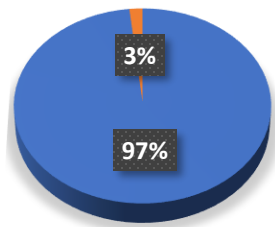
**Vigilancia de hospitalizados.**  
**Programa de Enfermedades Vectoriales**  
**Dirección de Vigilancia de Enfermedades Transmisibles**

**Situación Epidemiológica SE 13/2025**

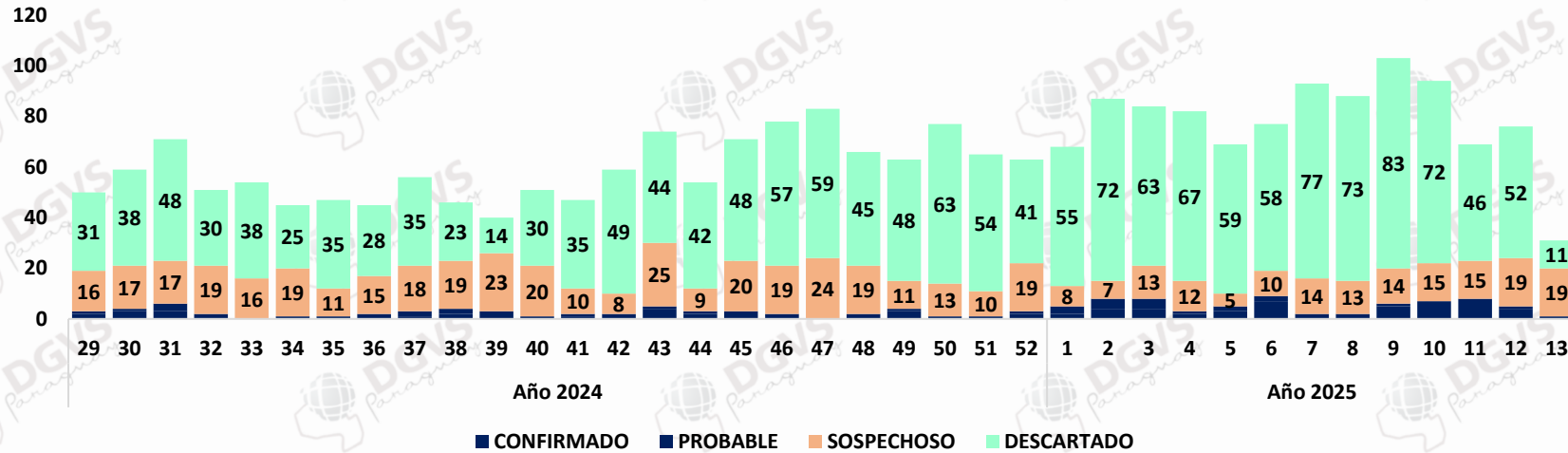


## Dengue. Hospitalizados según clasificación. Confirmados, Probables y Sospechosos. SE 29 2024 a la SE 13\*/2025. Paraguay.

Proporción de Hospitalizados por Dengue



■ Ambulatorios  
■ Hospitalizados



Los casos confirmados y probables provienen de:

Lugar de Residencia	Total
CENTRAL	38
ASUNCION	36
ALTO PARAGUAY	13
PTE. HAYES	13
CONCEPCION	9
CAAGUAZU	3
CAAZAPA	3
GUAIRA	3
PARAGUARI	2
AMAMBAY	2
SAN PEDRO	1
CANINDEYU	1
MISIONES	1
ITAPUA	1

**126**

### Hospitalizados Notificados: 2.416

El 5% de los pacientes (126/2.416) hospitalizados desde la SE 29 a la SE 13\*/2025 cuentan con diagnóstico laboratorial de dengue: 87 casos confirmados y 39 casos probables.

Clasificación	N°	%
CONFIRMADOS	87	4%
PROBABLES	39	2%
SOSPECHOSOS	553	23%
DESCARTADOS	1737	72%
<b>Total</b>	<b>2416</b>	<b>100%</b>

**61% corresponden al sexo femenino**

**35% son pacientes pediátricos (44)**

37% corresponden al grupo de 20 a 39 años

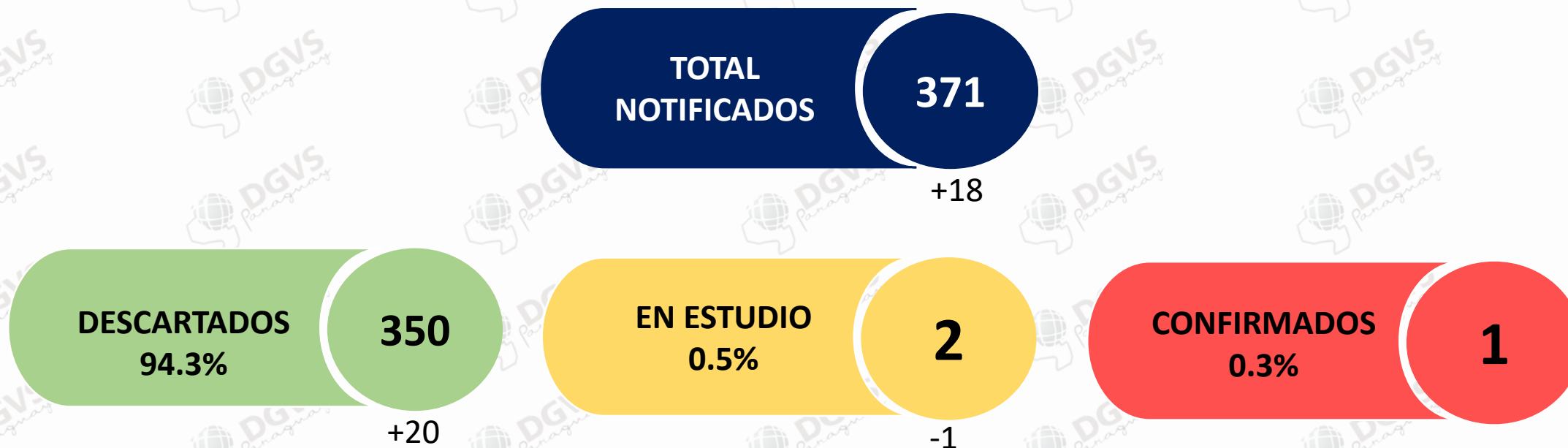
El 3% (4/126) ingresaron a UCI

# Vigilancia de la Mortalidad

## Dirección de Vigilancia y Respuesta a Emergencias en Salud

Observación: las semanas están distribuidas según la fecha de defunción de cada caso notificado. Los cierres son retrospectivos y se distribuyen según las fechas de cierres. No se incluyen los casos probables.

## Fallecidos Dengue - Datos desde la SE 29 - 2024 a la SE 14\* - 2025

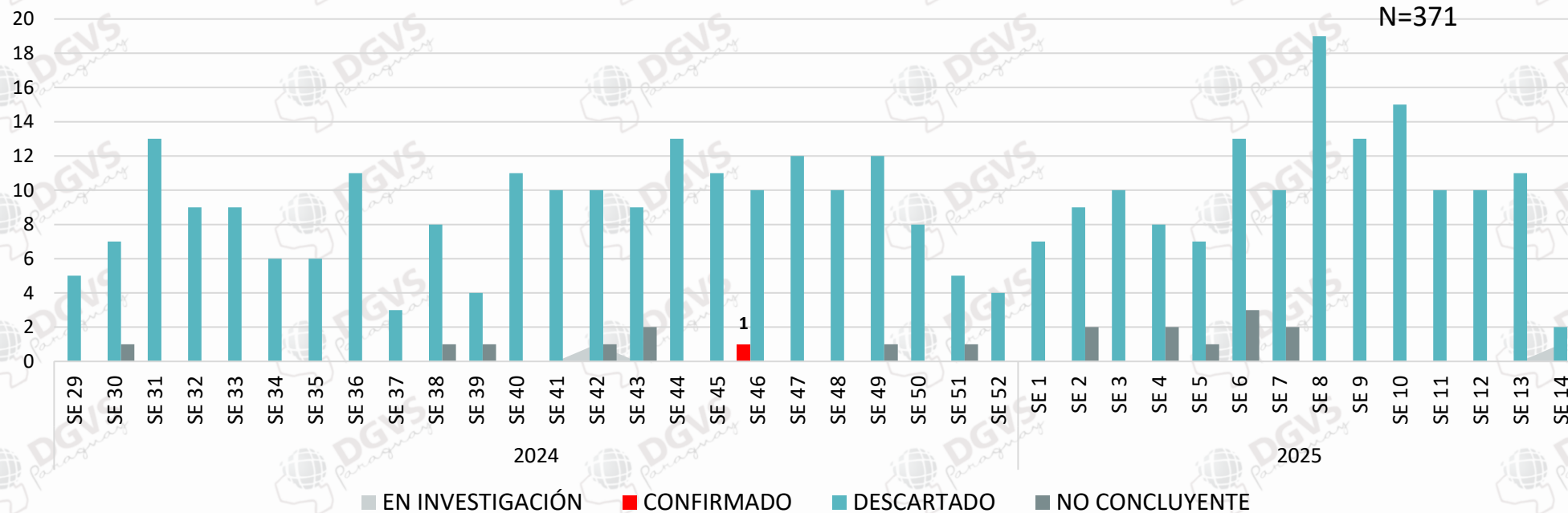


Se agregan además 18 casos de fallecidos de causa **NO CONCLUYENTE (4.9%)**

Los datos presentados se analizan en base a la fecha de defunción y son sujetos a modificación de acuerdo a la dinámica de los cierres de caso.

# Resumen fallecidos dengue

**CURVA DE NOTIFICACIONES DE FALLECIDOS CON FICHA DE DENGUE, SEGUN SEMANA EPIDEMIOLÓGICA, DESDE LA SE 29 - 2024 A LA SE 14\* - 2025, PARAGUAY**



AÑO	N FALLECIDOS CONFIRMADOS	TASA DE LETALIDAD
2023	16	0.9
2024	135	1.5
<b>Total general</b>	<b>151</b>	<b>1.4</b>

# Material elaborado por equipos técnicos de:



Dirección de Vigilancia de Enfermedades Transmisibles  
DGVS - MSPBS



DIRECCIÓN DE VIGILANCIA Y RESPUESTA A EMERGENCIAS EN SALUD PÚBLICA



DIRECCIÓN DEL CENTRO NACIONAL DE INFORMACIÓN EPIDEMIOLÓGICA Y VIGILANCIA DE LA SALUD  
DGVS - MSPBS



Programa Nacional de Enfermedades Vectoriales



MINI SA BI PARAGUAY

AGUÁI SÁI HA TEKÓ RÁVE MOTENONDEHA



VIGILANCIA DE LA MORTALIDAD