

BOLETIN SEMANAL

ARBOVIROSIS



XI REGIÓN
SANITARIA

DEPARTAMENTO CENTRAL

- Periodos analizados:
- 2024/2025 (SE 29/2024 a SE 28/2025)
 - 2025/2026 (SE 29/2025 a SE 45/2025)

Descripción

Este boletín contiene información actualizada de la Situación Epidemiológica de Arbovirosis: Dengue, Zika y Chikungunya.

Los datos presentados, tienen como fuente principal la base nacional de la Vigilancia de Arbovirosis.

Consideraciones

El contenido de este boletín puede modificarse según la dinámica de la vigilancia de las Arbovirosis: **Dengue, Chikungunya y Zika.**

Las notificaciones de Arbovirosis se definen operacionalmente, en este boletín, a partir de la Resolución N° 0184/2025 "Criterios de definición de casos de arbovirosis: dengue, chikungunya, zika, oropuche y mayaro".

Remitirse a este documento oficial para conocer las definiciones epidemiológicas de casos, utilizados en este material.

ELABORADO POR LA UNIDAD EPIDEMIOLÓGICA REGIONAL

Epidemiólogo Regional:

Dr. Alcide Florenciano

Correo electrónico:

vigiepi11region@gmail.com

Unidad Epidemiológica Regional: Undécima Región Sanitaria, Dpto. Central .

Oficina: Julián Augusto Saldívar

DATOS ACUMULADOS DE DENGUE PERIODO DE MONITOREO 2024/2025 (SE 29/2024 A SE 28/2025) XI REGION SANITARIA-CENTRAL

TABLA: Resumen del periodo 2024/2025

TOTAL REGISTROS		23628	100%	Total Casos*	Total Notificaciones**	Tasa de incidencia de notificaciones
NOTIFICACIONES	CASOS					
	CONFIRMADOS	439	1,9%	556	13142	67,4
	PROBABLES	117	0,5%			
	SOSPECHOSOS	12.586	53,3%			
DESCARTADOS		10.486	44,4%			

*Denominamos "casos" a la suma de confirmados más probables

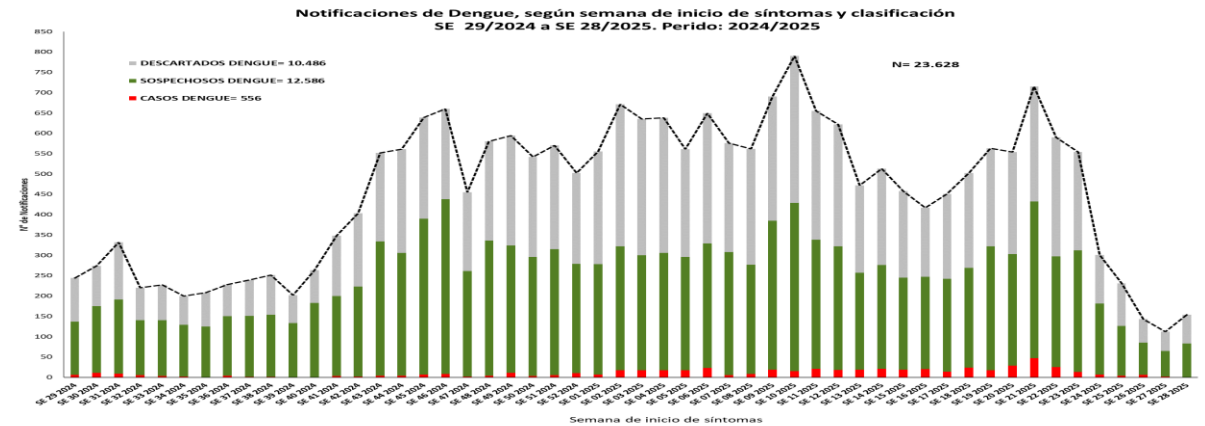
**Denominamos "notificaciones" a la suma de casos más sospechosos

TABLA: Distribución por distritos. Periodo 2024/2025

DATOS DE DENGUE ACUM.

DISTRITOS	CASOS*		NOTIFICACIONES**		TASA DE INCIDENCIA POR CADA 10.000 HABITANTES
	N°	%	N°	%	
AREGUA	11	2,0	512	3,9	66,4
CAPIATA	22	4,0	915	7,0	35,3
FERNANDO DE LA MORA	28	5,0	882	6,7	99,7
GUARAMBARE	4	0,7	84	0,6	27,3
ITA	5	0,9	276	2,1	35,9
ITAUGUA	16	2,9	617	4,7	62,3
LAMBARE	48	8,6	1472	11,2	133,7
LIMPIO	120	21,6	1351	10,3	82,1
LUQUE	42	7,6	1956	14,9	73,7
MARIANO ROQUE ALONS	109	19,6	1017	7,7	116,9
NUEVA ITALIA	0	0,0	68	0,5	61,1
ÑEMBY	25	4,5	689	5,2	56,9
SAN ANTONIO	4	0,7	235	1,8	37,6
SAN LORENZO	41	7,4	1491	11,3	71,0
VILLA ELISA	57	10,3	716	5,4	99,0
VILLETA	9	1,6	181	1,4	41,0
YPACARAI	7	1,3	107	0,8	51,6
YPANE	3	0,5	367	2,8	45,8
J AUGUSTO SALDIVAR	5	0,9	206	1,6	29,3
TOTALES	556	100	13142	100	67,4

GRÁFICO: Notificaciones de dengue, según SE de FIS y clasificación . Periodo 2024/2025

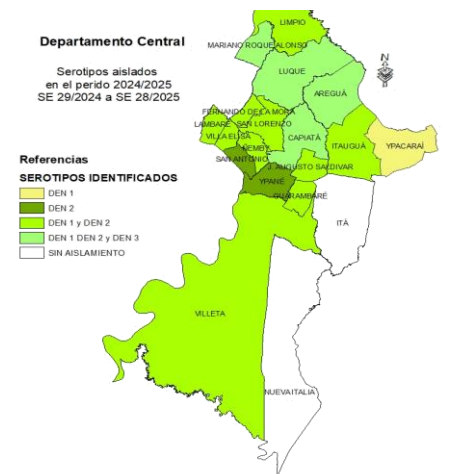


En el monitoreo de dengue del periodo 2024/2025, que se inició en la SE 29/2024 y culminó en la SE 28/2025, se acumularon 23.628 registros de Dengue, de las cuales el 2 % (556/23.628) corresponden a *casos, el 53 % (12.586/23.628) son sospechosos y el 45 % (10.486/23.628) fueron descartados.

Se observó el pico máximo de registros en la SE 10 (2 al 8 de marzo) con 780 registros.

Todos los distritos registraron casos, a excepción de Nueva Italia.

Circularon los serotipos: DEN 1, DEN 2, DEN 3



DATOS ACUMULADOS DE DENGUE. PERIODO 2025/2026 SE 29 a SE 45 – 2025. XI REGION SANITARIA-CENTRAL

**TABLA: RESUMEN PERIODO 2025/2026
SE 29 A SE 45 – AÑO 2025**

Distritos	Confirmados	Probables	Sospechosos	Descartados	Total registros	Casos*		Notificaciones**		
						N°	%	N°	%	Tasa de incidencia por cada 10.000 habitantes
Areguá	0	0	43	76	119	0	0,0	43	2,3	5,6
Capiatá	0	1	151	155	307	1	9,1	152	8,2	5,9
Fernando de la Mora	1	0	137	132	270	1	9,1	138	7,5	15,6
Guarambaré	0	0	6	10	16	0	0,0	6	0,3	2,0
Itá	0	0	32	26	58	0	0,0	32	1,7	4,2
Itauguá	0	0	85	86	171	0	0,0	85	4,6	8,6
Lambaré	0	1	237	17	255	1	9,1	238	12,9	21,6
Limpio	3	0	168	177	348	3	27,3	171	9,2	10,4
Luque	0	0	254	82	336	0	0,0	254	13,7	9,6
Mariano Roque Alonso	0	0	108	136	244	0	0,0	108	5,8	12,4
Nueva Italia	0	0	4	111	115	0	0,0	4	0,2	3,6
Ñemby	0	0	104	2	106	0	0,0	104	5,6	8,6
San Antonio	0	0	38	87	125	0	0,0	38	2,1	6,1
San Lorenzo	1	3	266	12	282	4	36,4	270	14,6	12,9
Villa Elisa	0	0	90	342	432	0	0,0	90	4,9	12,4
Villeta	0	0	23	51	74	0	0,0	23	1,2	5,2
Ypacaraí	0	0	12	14	26	0	0,0	12	0,6	5,8
Ypané	0	1	45	6	52	1	9,1	46	2,5	5,7
J.A. Saldívar	0	0	38	21	59	0	0,0	38	2,1	5,4
Totales	5	6	1841	1543	3395	11	100	1852	100	9,5

*Denominamos "casos" a la suma de confirmados más probables

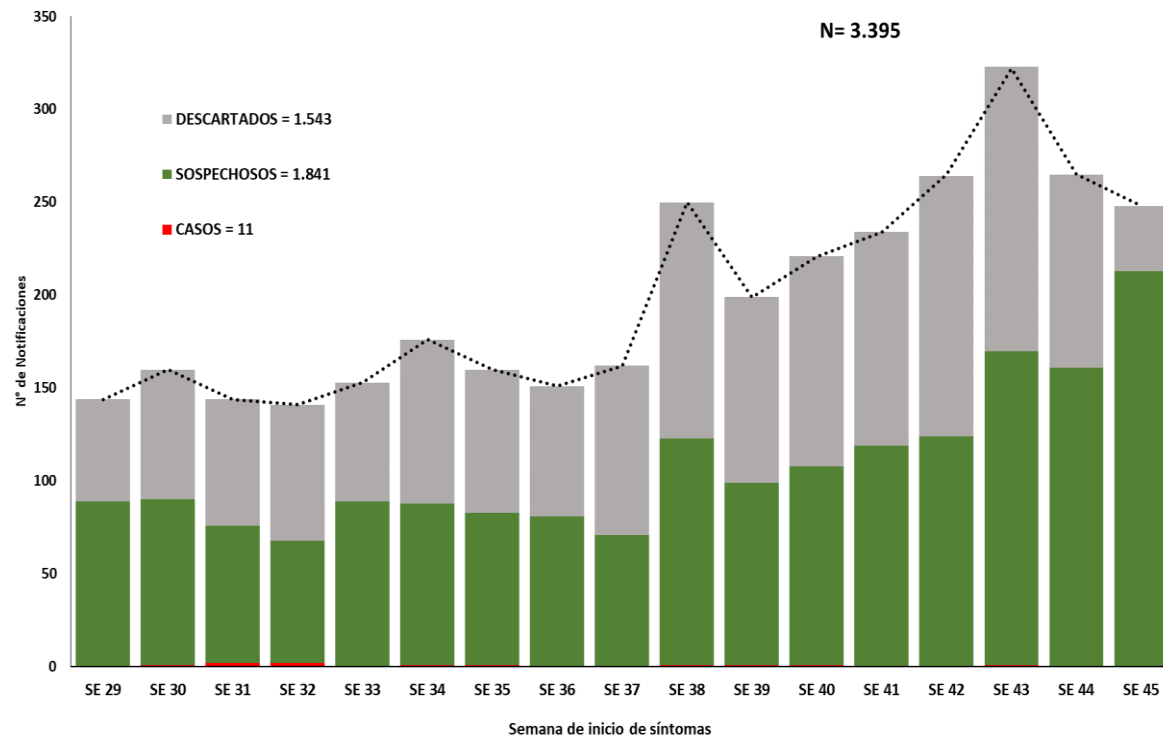
**Denominamos "notificaciones" a la suma de confirmados, probables y sospechosos

En lo que va del periodo 2025/2026, que se inició en la SE 29/2025, los registros suman **3.395**, de los cuales se descartaron **1.543**, dejando activos **1.852** notificaciones, representando una tasa de incidencia de **9,3** por cada **10.000** habitantes.

El total de casos, en este periodo, suman un total de **11** y son procedentes del distrito de Capiatá, Fernando de la Mora, Lambaré, Limpio, San Lorenzo e Ypané.

DATOS ACUMULADOS DE DENGUE. PERIODO 2025/2026 SE 29 a SE 45 – 2025. XI REGION SANITARIA-CENTRAL

GRÁFICO: Notificaciones de dengue, según SE de FIS y clasificación . Periodo 2025/2026



Al corte de la SE 45, donde ya se cursaron **17** semanas del periodo 2025/2026, se acumularon un total de **3.395** registros, alcanzándose el pico máximo en la Semana Epidemiológica **43**. Los casos (confirmados y probables) se detectaron entre las SE 30 y 42. Durante este período se identificó la circulación del serotipo DEN-1, en dos barrios de la ciudad de Limpio, en los barrios Isla Aveiro – El Eucaliptal, con FIS en la SE 35 y Asent. 24 de mayo-Rincón del Peñón, con FIS en la SE 40.

Departamento Central

Serotipos aislados
Periodo 2025/2026

Referencias

SEROTIPOS IDENTIFICADOS

SEROTIPO
■ DEN 1
□ SIN AISLAMIENTO

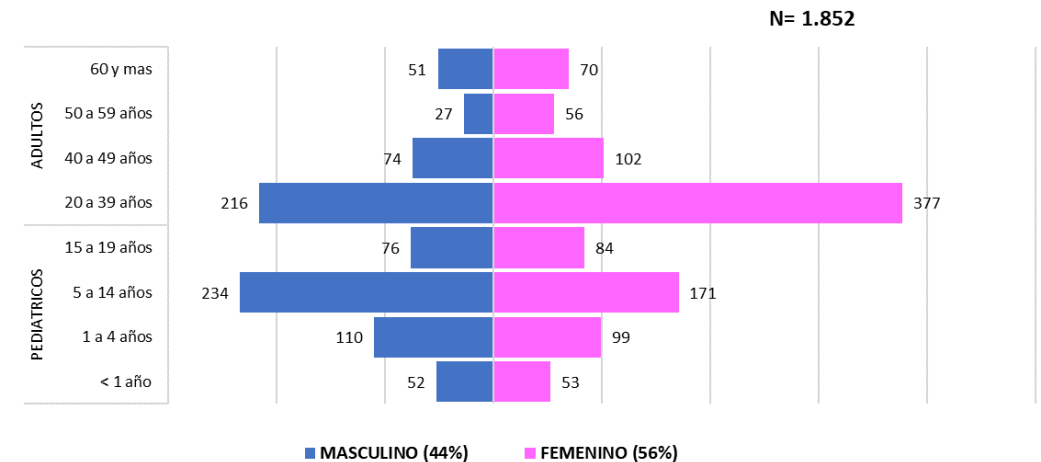
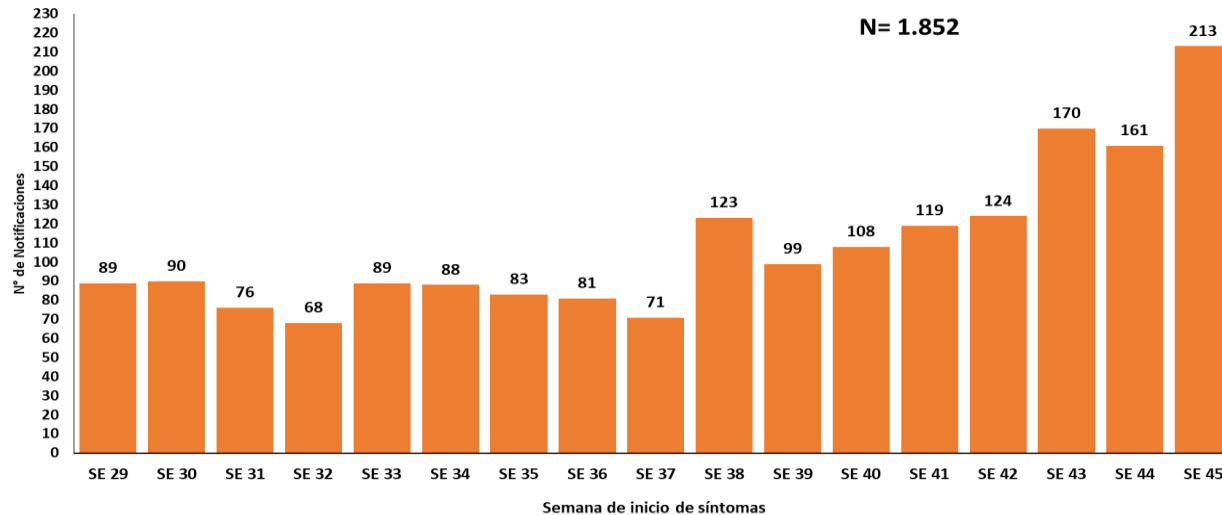


**Denominamos “casos” a la suma de confirmados más probables*

DATOS ACUMULADOS DE DENGUE. PERIODO 2025/2026 SE 29 a SE 45 – 2025. XI REGION SANITARIA-CENTRAL

GRÁFICOS: Notificaciones de dengue, según SE de FIS, grupos de edad y sexo

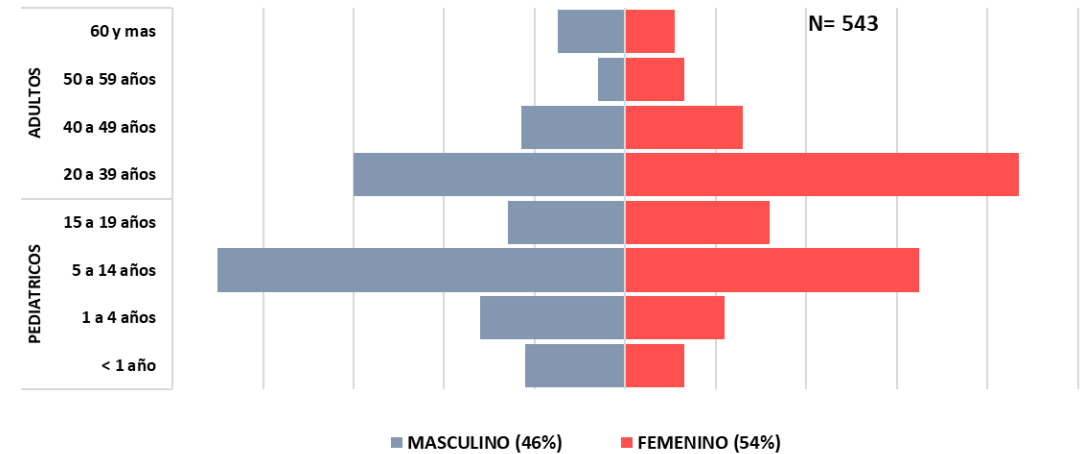
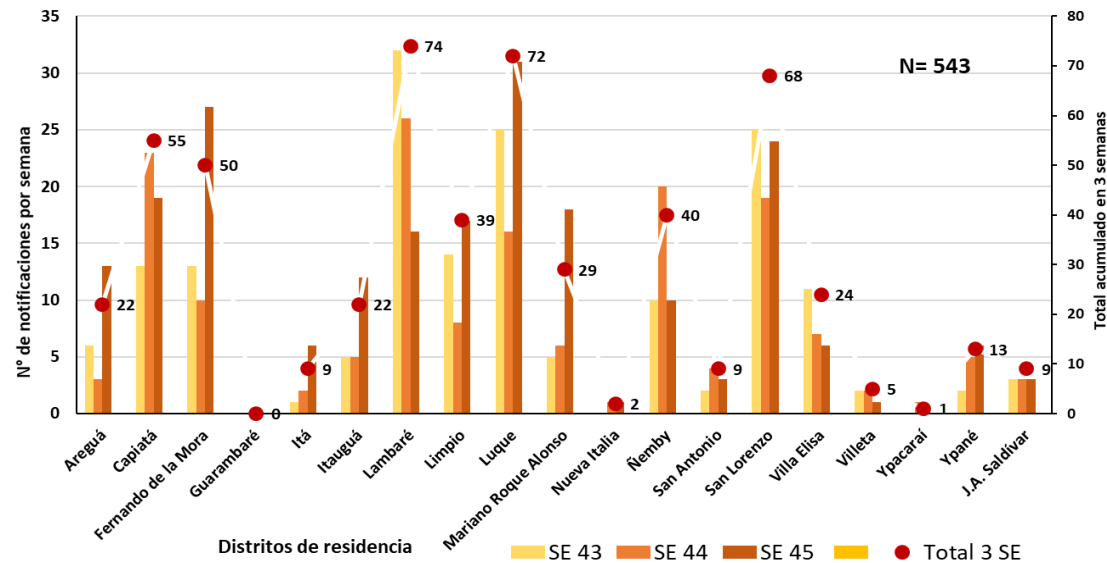
**Denominamos “notificaciones” a la suma casos + sospechosos*



Excluyendo los descartados, tenemos **1.852** notificaciones, el mayor número se registró en la semana **45** con **213**, notándose un aumento progresivo de las notificaciones desde la semana 40, situación que obliga a una vigilancia más intensificada e integrada en todos los niveles. En este periodo observamos que el 56 % corresponden al sexo femenino y el 44% al masculino y los grupos de edad mayormente afectados, fueron los de 20 a 39 años, seguido de los de 5 a 14 años.

DATOS DE DENGUE. PERIODO 2025/2026 ÚLTIMAS 3 SEMANAS. SE 43, 44 y 45 – 2025.

GRÁFICOS: Notificaciones de dengue, según SE de FIS , distritos de residencia, grupos de edad y sexo.
Periodo: SE 43, 44, 45 – 2025



En el análisis de las últimas 3 semanas, observamos que el mayor número de notificaciones son residentes de los distritos de Lambaré, Luque y San Lorenzo. En este periodo, de 3 semanas, predominó el sexo masculino y el rango de edad que va de 5 a 14 años.

MONITOREO DE CHIKUNGUNYA EN EL PERIODO 2024/2025 (SE 29/2024 A SE 28/2025) XI REGION SANITARIA – CENTRAL

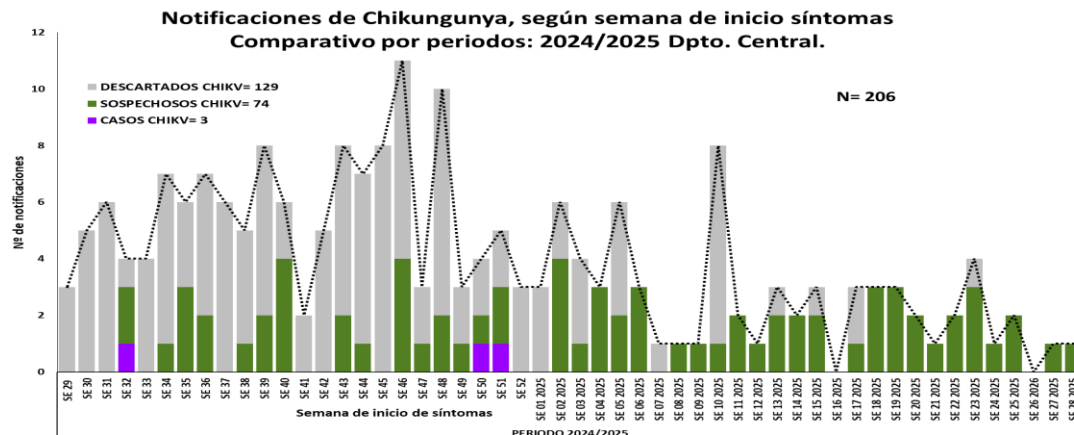
Resumen del periodo 2024/2025

En el **periodo de monitoreo 2024/2025**, que va desde la SE 29/2024 hasta la SE 28/2025, se acumularon **206** registros de Chikungunya, de los cuales: 1% **(3/206)** corresponden a casos confirmados, **36% (74/206)** a sospechosos, **63% (129/206)** a descartados.

Los casos fueron procedentes de los distritos de: Fernando de la Mora (SE 32), J.A. Saldivar (SE 51) y Limpio (SE 52), todos en el año 2024.

TABLA: Distribución por distritos y clasificación.

Distritos	Confirmados	Probables	Sospechosos	Descartados	Total registros
Areguá	0	0	6	2	8
Capiatá	0	0	3	6	9
Fernando de la Mora	0	1	7	15	21
Guarambaré	0	0	0	2	2
Itá	0	0	1	0	1
Itaiguá	0	0	2	1	3
Lambaré	0	0	5	34	39
Limpio	0	1	13	5	19
Luque	0	0	11	16	27
Mariano Roque Alonso	0	0	7	11	18
Nueva Italia	0	0	1	0	1
Ñemby	0	0	4	10	13
San Antonio	0	0	2	3	5
San Lorenzo	0	0	6	14	20
Villa Elisa	0	0	5	9	14
Villeta	0	0	0	0	0
Ypacaraí	0	0	0	0	0
Ypané	0	0	0	1	1
J.A. Saldivar	0	1	1	0	2
Totales	0	3	74	129	206
%	0%	1%	36%	63%	100%



DATOS ACUMULADOS DE CHIKUNGUNYA. PERIODO DE MONITOREO 2025/2026 SE 29 A SE 45 - 2025. XI REGION SANITARIA - CENTRAL

Resumen del periodo 2025/2026

En el período **2025/2026**, que se inició en la Semana Epidemiológica 29/2025, se registraron un total de **24** notificaciones, de las cuales **11** fueron descartados y **13** continúan en investigación como sospechosos. Los sospechosos corresponden a los siguientes distritos: Areguá(1), Capiatá(1), Fernando de la Mora(2), Lambaré (1), Limpio (2), Luque (1), Mariano Roque Alonso (2), Villa Elisa(1). Ypané (1), J.A. Saldívar (1).

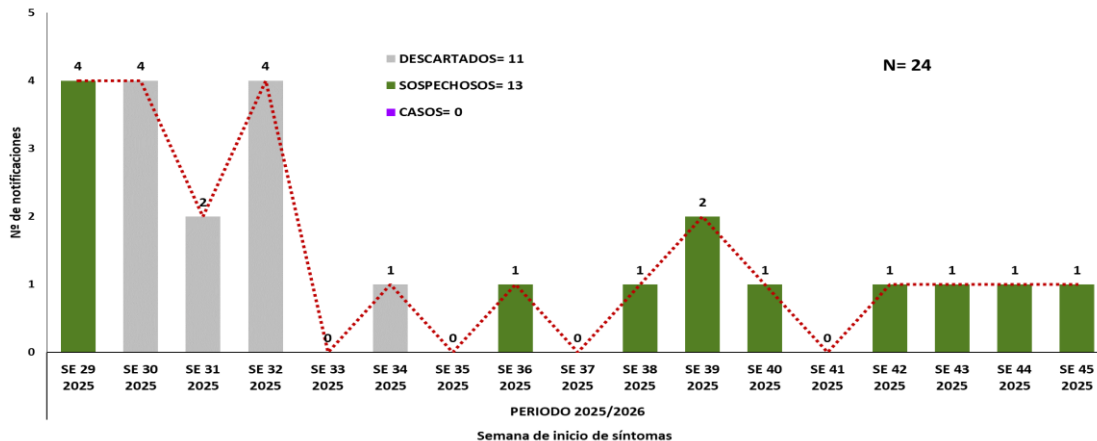


TABLA: Distribución por distritos y clasificación.

Distritos	Confirmados	Probables	Sospechosos	Descartados	Total
Areguá	0	0	1	0	1
Capiatá	0	0	1	1	2
Fernando de la Mora	0	0	2	3	5
Guarambaré	0	0	0	0	0
Itá	0	0	0	0	0
Itauguá	0	0	0	1	1
Lambaré	0	0	1	2	3
Limpio	0	0	2	0	2
Luque	0	0	1	1	2
Mariano Roque Alonso	0	0	2	1	3
Nueva Italia	0	0	0	0	0
Ñemby	0	0	0	0	0
San Antonio	0	0	0	0	0
San Lorenzo	0	0	0	2	2
Villa Elisa	0	0	1	0	1
Villeta	0	0	0	0	0
Ypacaraí	0	0	0	0	0
Ypané	0	0	1	0	1
J.A. Saldívar	0	0	1	0	1
Totales	0	0	13	11	24
%	0%	0%	54%	46%	100%

MONITOREO DE ZIKA EN EL PERIODO 2024/2025, (SE 29/2024 A SE 28/2025) XI REGION SANITARIA – CENTRAL

Resumen del periodo 2024/2025

En el periodo de monitoreo 2024/2025, que va desde la SE 29/2024 hasta la

SE 28/2025, se acumularon un total de 34 registros; de los cuales 19 quedaron sospechosos y 15 fueron descartados. **No se registraron casos confirmados ni probables.**

Entre los sospechosos, el 58% (11/19) fueron de sexo femenino y el 42% (8/19) fueron masculinos. En cuanto al grupo de edad, el 63% (12/19) son niños con menos de 5 años; el 11% (2/19) están entre 5 y 14 años y el 26% (5/19) son personas en edad adulta.

Tabla 1: Resumen de notificaciones de Zika. Periodo: 2024/2025

N° registros totales	Confirmados	Probables	Sospechosos	Descartados
34	0	0	19	15

Tabla 2: Sospechosos de Zika, según distritos de residencia. Periodo: 2024/2025

Distritos de residencia	SOSPECHOSOS
AREGUA	2
FERNANDO DE LA MORA	1
ITAUGUA	2
LAMBARE	3
LUQUE	7
ÑEMBY	1
SAN LORENZO	1
VILLA ELISA	1
VILLETA	1
Total	19

DATOS ACUMULADOS DE ZIKA. PERIODO 2025/2026

SE 29 a SE 44 – 2025. XI REGION SANITARIA-CENTRAL

Resumen del periodo 2025/2026

En el período **2025/2026**, iniciado en la Semana Epidemiológica 29 del 2025, se registró un total de **7** notificaciones, de las cuales 3 fueron descartados y **4** continúan en investigación como sospechosos. Los sospechosos corresponden a los siguientes distritos: Areguá: 1 (SE 38); Limpio 1 (SE 41) y Luque 2 (SE 35 y 40).

En la distribución por sexo, es 50% de sexo femenino y 50% masculino; 3 con edades de menos de 1 año. El sospechoso de sexo masculino (1), también con menos de 1 año.

TABLA: Distribución por distritos y clasificación

Distritos	Confirmados	Probables	Sospechosos	Descartados	Total registros
Areguá	0	0	1	0	1
Capiatá	0	0	0	0	0
Fernando de la Mora	0	0	0	0	0
Guarambaré	0	0	0	0	0
Itá	0	0	0	0	0
Itaiguá	0	0	0	0	0
Lambaré	0	0	0	0	0
Limpio	0	0	1	2	2
Luque	0	0	2	0	1
Mariano Roque Alonso	0	0	0	1	1
Nueva Italia	0	0	0	0	0
Ñemby	0	0	0	0	0
San Antonio	0	0	0	0	0
San Lorenzo	0	0	0	0	0
Villa Elisa	0	0	0	0	0
Villeta	0	0	0	0	0
Ypacaraí	0	0	0	0	0
Ypané	0	0	0	0	0
J.A. Saldívar	0	0	0	0	0
Totales	0	0	4	3	7
%	0%	0%	57%	43%	100%