

BOLETIN SEMANAL

ARBOVIROSIS

XI REGIÓN
SANITARIA

DEPARTAMENTO CENTRAL

- Periodos analizados:
- 2024/2025 (SE 29/2024 a SE 28/2025)
 - 2025/2026 (SE 29/2025 a SE 48/2025)

Descripción

Este boletín contiene información actualizada de la Situación Epidemiológica de Arbovirosis: Dengue, Zika y Chikungunya.

Los datos presentados, tienen como fuente principal la base nacional de la Vigilancia de Arbovirosis.

Consideraciones

El contenido de este boletín puede modificarse según la dinámica de la vigilancia de las Arbovirosis: **Dengue, Chikungunya y Zika.**

Las notificaciones de Arbovirosis se definen operacionalmente, en este boletín, a partir de la Resolución N° 0184/2025 "Criterios de definición de casos de arbovirosis: dengue, chikungunya, zika, oropuche y mayaro".

Remitirse a este documento oficial para conocer las definiciones epidemiológicas de casos, utilizados en este material.

ELABORADO POR LA UNIDAD EPIDEMIOLÓGICA REGIONAL

Epidemiólogo Regional:

Dr. Alcide Florenciano

Correo electrónico:

vigiepi11region@gmail.com

Unidad Epidemiológica Regional: Undécima Región Sanitaria, Dpto. Central .

Oficina: Julián Augusto Saldívar

DATOS ACUMULADOS DE DENGUE

PERIODO DE MONITOREO 2024/2025 (SE 29/2024 A SE 28/2025)

XI REGION SANITARIA-CENTRAL

TABLA: Resumen del periodo 2024/2025

TOTAL REGISTROS		23632	100%	Total Casos*	Total Notificaciones**	Tasa de incidencia de notificaciones
NOTIFICACIONES	CASOS					
	CONFIRMADOS	439	1.9%	554	13141	67.4
	PROBABLES	115	0.5%			
	SOSPECHOSOS	12,587	53.3%			
DESCARTADOS		10,491	44.4%			

*Denominamos "casos" a la suma de confirmados más probables

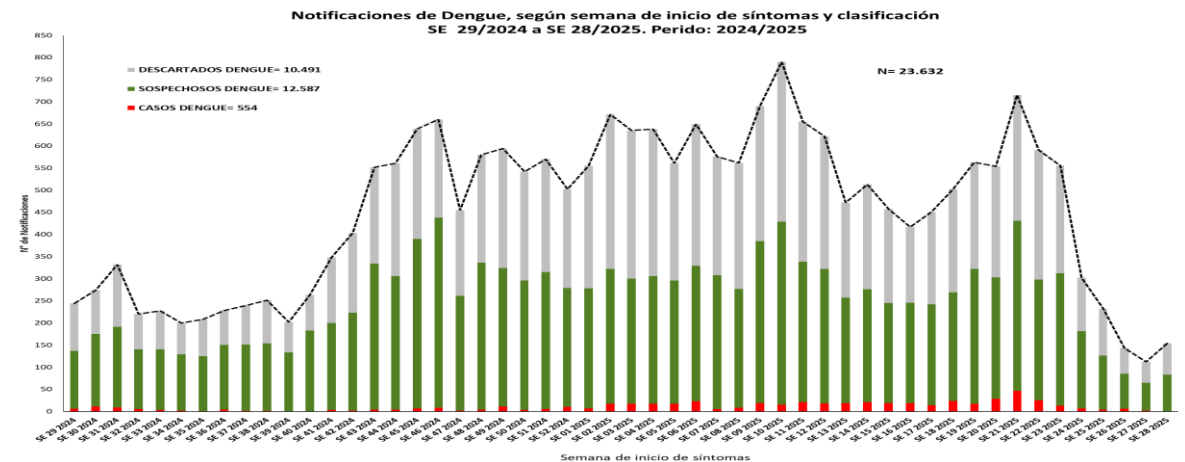
**Denominamos "notificaciones" a la suma de casos más sospechosos

TABLA: Distribución por distritos. Periodo 2024/2025

DATOS DE DENGUE ACUM.

DISTRITOS	CASOS*		NOTIFICACIONES**		TASA DE INCIDENCIA POR CADA 10.000 HABITANTES
	N°	%	N°	%	
AREGUA	11	2.0	512	3.9	66.4
CAPIATA	22	4.0	915	7.0	35.3
FERNANDO DE LA MORA	28	5.1	882	6.7	99.7
GUARAMBARE	4	0.7	84	0.6	27.3
ITA	5	0.9	276	2.1	35.9
ITAUGUA	16	2.9	617	4.7	62.3
LAMBARE	48	8.7	1472	11.2	133.7
LIMPIO	118	21.3	1349	10.3	82.0
LUQUE	42	7.6	1956	14.9	73.7
MARIANO ROQUE ALONS	109	19.7	1017	7.7	116.9
NUEVA ITALIA	0	0.0	68	0.5	61.1
ÑEMBY	25	4.5	689	5.2	56.9
SAN ANTONIO	4	0.7	235	1.8	37.6
SAN LORENZO	41	7.4	1491	11.3	71.0
VILLA ELISA	57	10.3	716	5.4	99.0
VILLETA	9	1.6	181	1.4	41.0
YPACARAI	7	1.3	107	0.8	51.6
YPANE	3	0.5	367	2.8	45.8
J AUGUSTO SALDIVAR	5	0.9	207	1.6	29.4
TOTALES	554	100	13141	100	67.4

GRÁFICO: Notificaciones de dengue, según SE de FIS y clasificación . Periodo 2024/2025

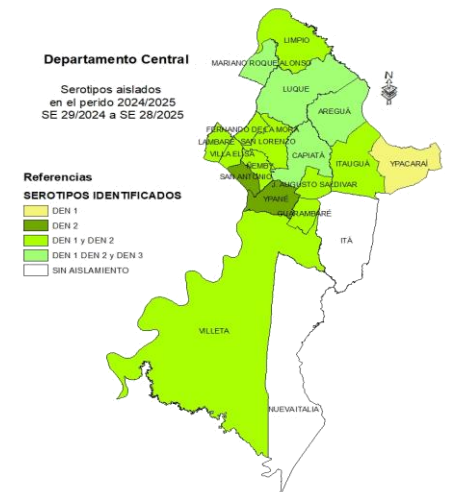


En el monitoreo de dengue del periodo 2024/2025, que se inició en la SE 29/2024 y culminó en la SE 28/2025, se acumularon 23.632 registros de Dengue, de las cuales el 2% (554/23.632) corresponden a *casos, el 53% (12.587/23.632) son sospechosos y el 45% (10.491/23.632) fueron descartados.

Se observó el pico máximo de registros en la SE 10 (2 al 8 de marzo) con 790 registros.

Todos los distritos registraron casos, a excepción de Nueva Italia.

Circularon los serotipos: DEN 1, DEN 2, DEN 3



DATOS ACUMULADOS DE DENGUE. PERIODO 2025/2026 SE 29 a SE 48 – 2025. XI REGION SANITARIA-CENTRAL

**TABLA: RESUMEN PERIODO 2025/2026
SE 29 A SE 48 – AÑO 2025**

Distritos	Confirmados	Probables	Sospechosos	Descartados	Total registros	Casos*		Notificaciones**		
						N°	%	N°	%	Tasa de incidencia por cada 10.000 habitantes
Areguá	0	0	61	108	169	0	0.0	61	2.4	7.9
Capiatá	0	1	224	217	442	1	8.3	225	8.8	8.7
Fernando de la Mora	1	0	184	177	362	1	8.3	185	7.2	20.9
Guarambaré	0	0	14	12	26	0	0.0	14	0.5	4.6
Itá	0	0	47	38	85	0	0.0	47	1.8	6.1
Itaiguá	0	1	110	105	216	1	8.3	111	4.3	11.2
Lambaré	0	1	323	234	558	1	8.3	324	12.6	29.4
Limpio	3	0	219	99	321	3	25.0	222	8.6	13.5
Luque	0	0	356	190	546	0	0.0	356	13.8	13.4
Mariano Roque Alonso	0	0	156	154	310	0	0.0	156	6.1	17.9
Nueva Italia	0	0	6	6	12	0	0.0	6	0.2	5.4
Ñemby	0	0	153	109	262	0	0.0	153	6.0	12.6
San Antonio	0	0	56	16	72	0	0.0	56	2.2	9.0
San Lorenzo	1	3	352	459	815	4	33.3	356	13.8	16.9
Villa Elisa	0	0	131	88	219	0	0.0	131	5.1	18.1
Villeta	0	0	29	19	48	0	0.0	29	1.1	6.6
Ypacaraí	0	0	16	6	22	0	0.0	16	0.6	7.7
Ypané	0	1	60	25	86	1	8.3	61	2.4	7.6
J.A. Saldívar	0	0	62	27	89	0	0.0	62	2.4	8.8
Totales	5	7	2559	2089	4660	12	100	2571	100	13.2

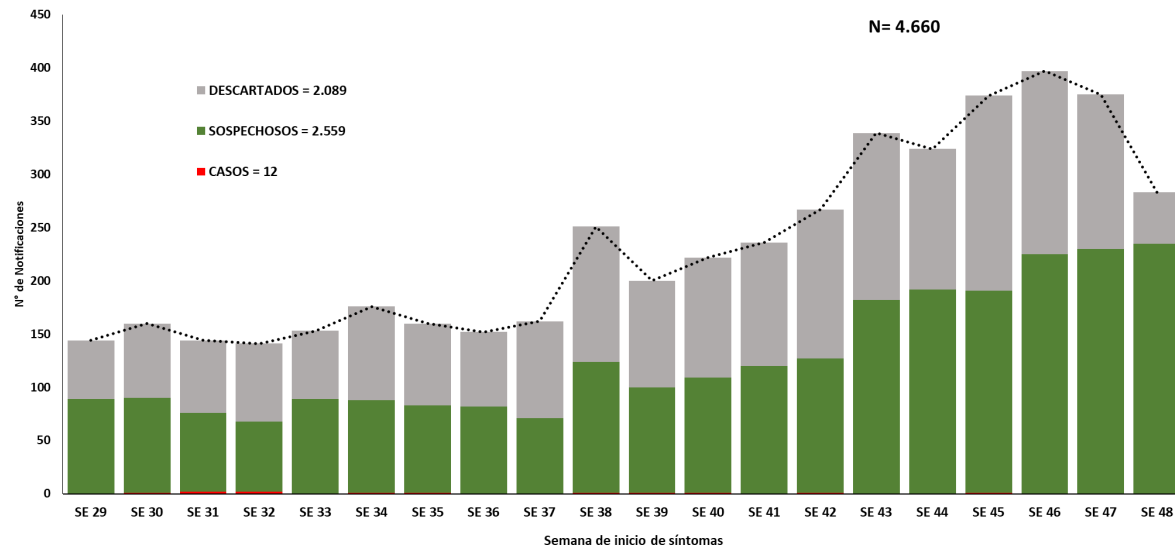
En lo que va del periodo 2025/2026, que se inició en la SE 29/2025, **los registros suman 4.660**, de los cuales se descartaron **2.089**, dejando activos **2.571** notificaciones, representando una tasa de incidencia de **13,2** por cada 10.000 habitantes.

En este periodo, suman un total de **12 casos** y son procedentes de los distritos de: Capiatá, Fernando de la Mora, Itaiguá, Lambaré, Limpio, San Lorenzo e Ypané.

*Denominamos “casos” a la suma de confirmados más probables
**Denominamos “notificaciones” a la suma de confirmados, probables y sospechosos

DATOS ACUMULADOS DE DENGUE. PERIODO 2025/2026 SE 29 a SE 48 – 2025. XI REGION SANITARIA-CENTRAL

GRÁFICO: Notificaciones de dengue, según SE de FIS y clasificación . Periodo 2025/2026



Al corte de la SE 48, del periodo 2025/2026, se acumularon un total de **4.660** registros, alcanzándose el pico máximo en la Semana Epidemiológica **46**. Los casos (confirmados y probables) se detectaron entre las SE 30 y 45. Durante este período se identificó la circulación del serotipo DEN-1, en dos barrios de la ciudad de Limpio, en los barrios Isla Aveiro – El Eucaliptal, con FIS en la SE 35 y Asent. 24 de mayo-Rincón del Peñón, con FIS en la SE 40.

Departamento Central

Serotipos aislados
Periodo 2025/2026

Referencias

SEROTIPOS IDENTIFICADOS

SEROTIPO

- DEN 1
- SIN AISLAMIENTO

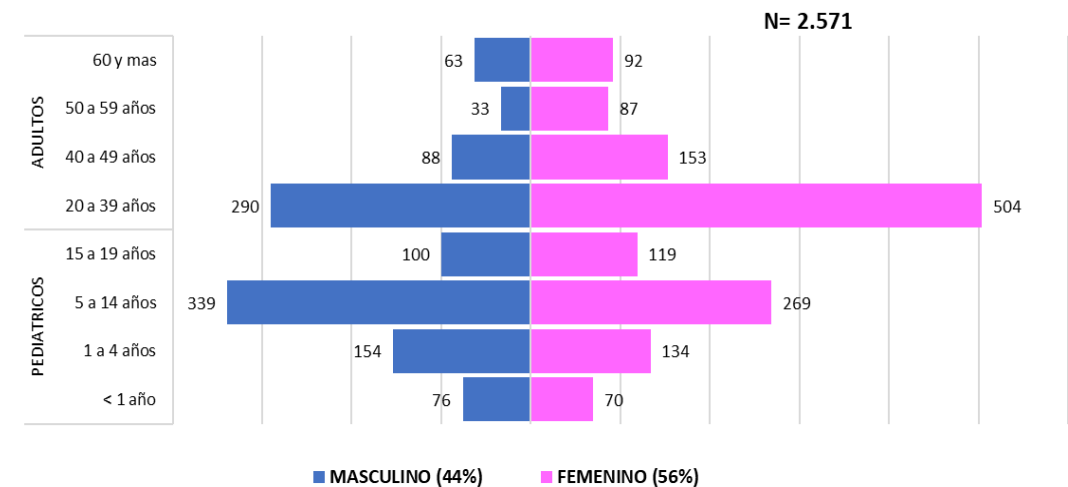
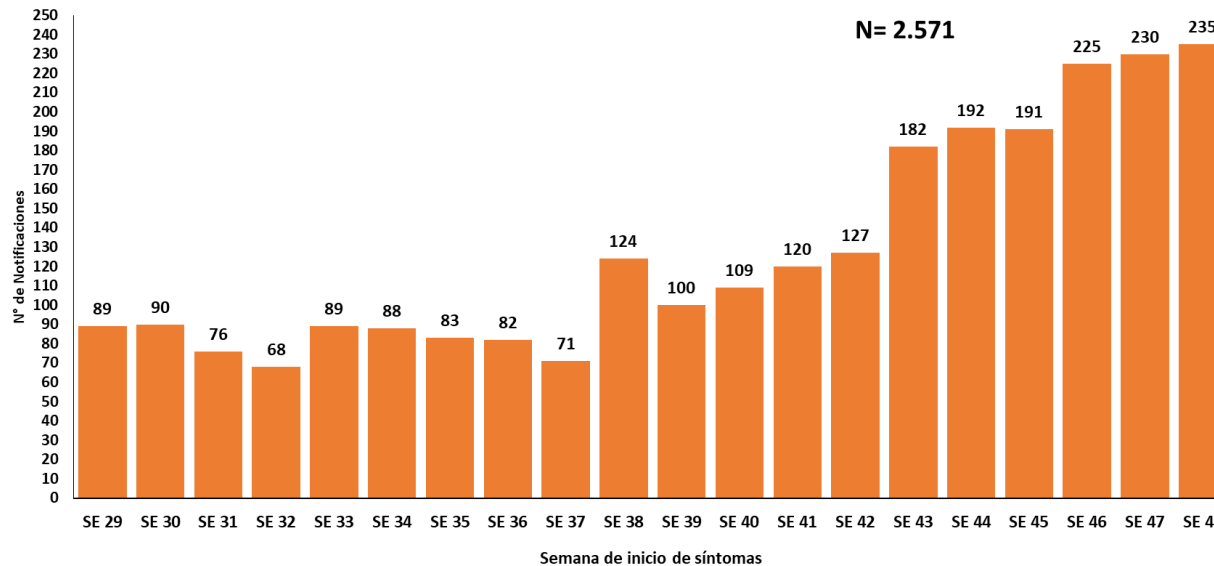


**Denominamos "casos" a la suma de confirmados más probables*

DATOS ACUMULADOS DE DENGUE. PERIODO 2025/2026 SE 29 a SE 48 – 2025. XI REGION SANITARIA-CENTRAL

GRÁFICOS: Notificaciones de dengue, según SE de FIS, grupos de edad y sexo

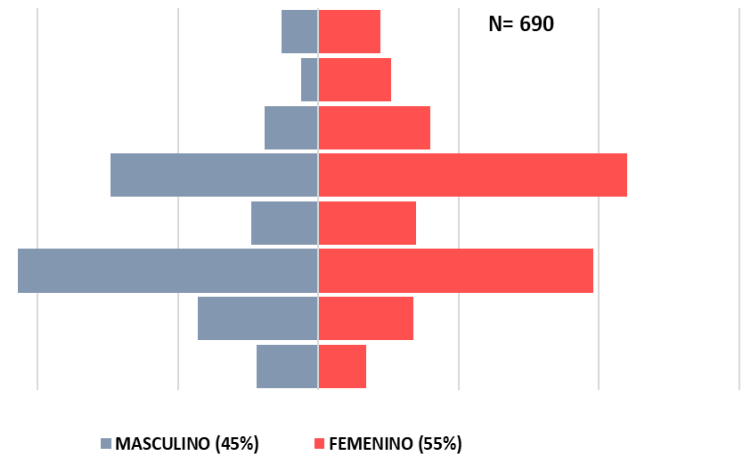
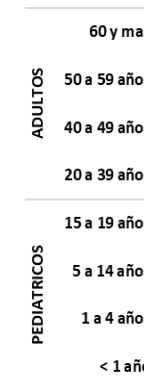
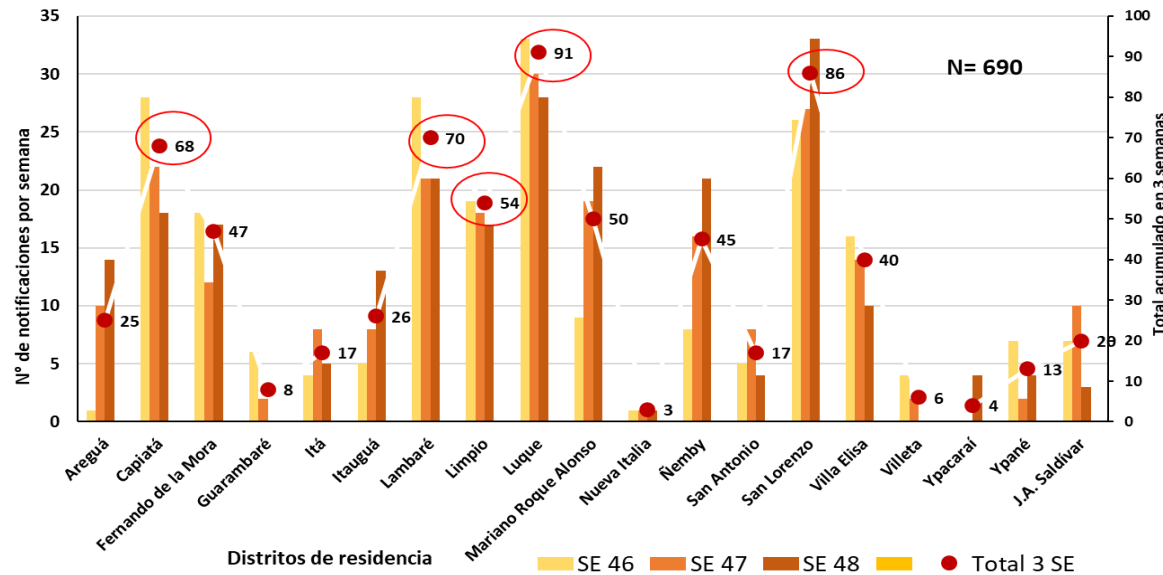
*Denominamos “notificaciones” a la suma casos + sospechosos



Excluyendo los descartados, tenemos **2.571** notificaciones, el mayor número se registró en la última semana con **235**, notándose un aumento progresivo de las notificaciones desde la semana 40 y en las últimas **tres** semanas los números se mantuvieron por encima de 200 semanal. En este periodo, se observó que los grupos de edad mayormente notificados fueron los de 20 a 39 años , representado el 31% del total (794/2.571) seguido de los de 5 a 14 años en 24% (608/2.571); y en cuanto al sexo, predominó el femenino en 56% de los reportes (1.428/2.571).

DATOS DE DENGUE. PERIODO 2025/2026 ÚLTIMAS 3 SEMANAS. SE 46, 47 y 48 – 2025.

GRÁFICOS: Notificaciones de dengue, según SE de FIS , distritos de residencia, grupos de edad y sexo.
Periodo: SE 46, 47, 48 – 2025



En las últimas 3 semanas, las notificaciones suman un total de 690; siendo todos sospechosos. No se reportaron resultados que clasifiquen como caso confirmado o probable para dengue. En la distribución por distritos de procedencia, se vio que Luque, San Lorenzo, Lambaré, Capiatá y Limpio; acumularon más de 50 notificaciones, en 3 semanas. En cuanto a las características, se observó que en estas 3 semanas, los grupos de edad mayormente notificados fueron los de 5 a 14 años, representado el 30% del total (205/690), seguido de los de 20 a 39 años en 27% (184/690); y en cuanto al sexo, predominó el femenino en 55% de los reportes (382/690).

MONITOREO DE CHIKUNGUNYA EN EL PERIODO 2024/2025 (SE 29/2024 A SE 28/2025) XI REGION SANITARIA – CENTRAL

Resumen del periodo 2024/2025

En el periodo de monitoreo 2024/2025, que va desde la SE 29/2024 hasta la SE 28/2025, se acumularon **206** registros de Chikungunya, de los cuales: 1% (**3/206**) corresponden a casos confirmados, **36% (74/206)** a sospechosos, **63% (129/206)** a descartados.

Los casos fueron procedentes de los distritos de: Fernando de la Mora (SE 32), J.A. Saldívar (SE 51) y Limpio (SE 52), todos en el año 2024.

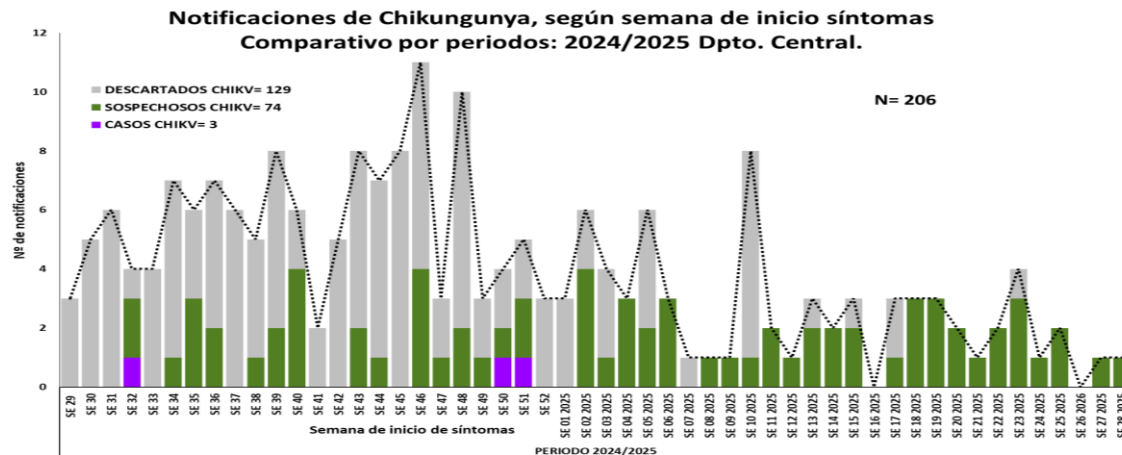


TABLA: Distribución por distritos y clasificación.

Distritos	Confirmados	Probables	Sospechosos	Descartados	Total registros
Areguá	0	0	6	2	8
Capiatá	0	0	3	6	9
Fernando de la Mora	0	1	7	15	21
Guarambaré	0	0	0	2	2
Itá	0	0	1	0	1
Itaiguá	0	0	2	1	3
Lambaré	0	0	5	34	39
Limpio	0	1	13	5	19
Luque	0	0	11	16	27
Mariano Roque Alonso	0	0	7	11	18
Nueva Italia	0	0	1	0	1
Ñemby	0	0	4	10	13
San Antonio	0	0	2	3	5
San Lorenzo	0	0	6	14	20
Villa Elisa	0	0	5	9	14
Villeta	0	0	0	0	0
Ypacaraí	0	0	0	0	0
Ypané	0	0	0	1	1
J.A. Saldívar	0	1	1	0	2
Totales	0	3	74	129	206
%	0%	1%	36%	63%	100%

DATOS ACUMULADOS DE CHIKUNGUNYA. PERIODO DE MONITOREO 2025/2026 SE 29 A SE 48 - 2025. XI REGION SANITARIA - CENTRAL

Resumen del periodo 2025/2026

En el período **2025/2026**, que se inició en la Semana Epidemiológica 29/2025, se registraron un total de **28** notificaciones, de las cuales **12** fueron descartados y **16** continúan como sospechosos. Los sospechosos fueron de los siguientes distritos: Areguá(1), Capiatá(2), Fernando de la Mora (2), Itauguá (1), Lambaré (1), Limpio (2), Luque (1), Mariano Roque Alonso (2), Ñemby (1), Villa Elisa(2), J.A. Saldívar (1). En cuanto a la distribución por semanas epidemiológicas, según inicio de síntomas, el mayor número se registró en la primera etapa de este periodo de vigilancia y no se registraron casos confirmados ni probables de chikungunya.

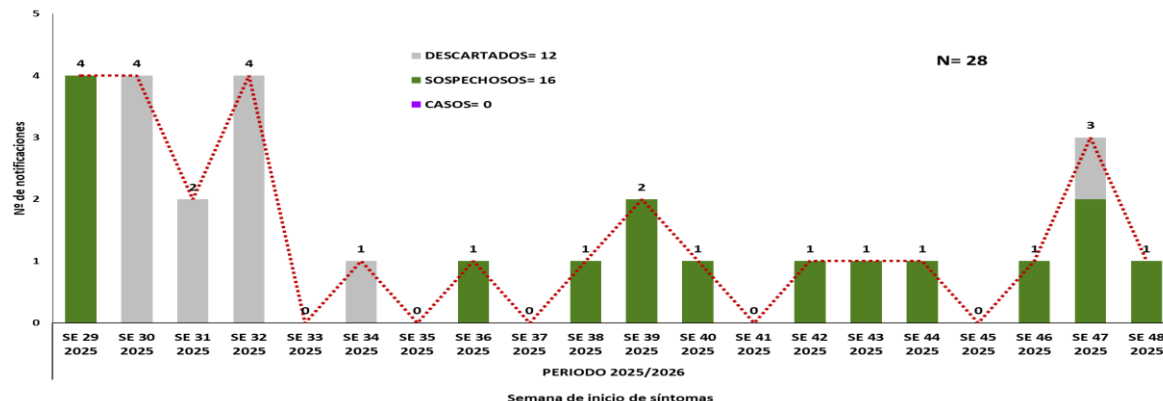


TABLA: Distribución por distritos y clasificación.

Distritos	Confirmados	Probables	Sospechosos	Descartados	Total
Areguá	0	0	1	0	1
Capiatá	0	0	2	1	3
Fernando de la Mora	0	0	2	3	5
Guarambaré	0	0	0	0	0
Itá	0	0	0	0	0
Itauguá	0	0	1	1	2
Lambaré	0	0	1	3	4
Limpio	0	0	2	0	2
Luque	0	0	1	1	2
Mariano Roque Alonso	0	0	2	1	3
Nueva Italia	0	0	0	0	0
Ñemby	0	0	1	0	1
San Antonio	0	0	0	0	0
San Lorenzo	0	0	0	2	2
Villa Elisa	0	0	2	0	2
Villeta	0	0	0	0	0
Ypacaraí	0	0	0	0	0
Ypané	0	0	0	0	0
J.A. Saldívar	0	0	1	0	1
Totales	0	0	16	12	28
%	0%	0%	57%	43%	100%

Los grupos de edad más notificados como sospechosos de chikungunya fueron los de 40 a 49 años en un 38% (6/16) y los de 20 a 39 años en 31% (5/16); en cuanto al sexo, el predominio fue en el femenino en 69% (11/16).

MONITOREO DE ZIKA EN EL PERIODO 2024/2025, (SE 29/2024 A SE 28/2025) XI REGION SANITARIA – CENTRAL

Resumen del periodo 2024/2025

En el periodo de monitoreo 2024/2025, que va desde la SE 29/2024 hasta la SE 28/2025, se acumularon un total de 34 registros; de los cuales 19 quedaron sospechosos y 15 fueron descartados. **No se registraron casos confirmados ni probables.**

Entre los sospechosos, el 58% (11/19) fueron de sexo femenino y el 42% (8/19) fueron masculinos. En cuanto al grupo de edad, el 63% (12/19) son niños con menos de 5 años; el 11% (2/19) están entre 5 y 14 años y el 26% (5/19) son personas en edad adulta.

Tabla 1: Resumen de notificaciones de Zika. Periodo: 2024/2025

N° registros totales	Confirmados	Probables	Sospechosos	Descartados
34	0	0	19	15

Tabla 2: Sospechosos de Zika, según distritos de residencia. Periodo: 2024/2025

Distritos de residencia	SOSPECHOSOS
AREGUA	2
FERNANDO DE LA MORA	1
ITAUGUA	2
LAMBARE	3
LUQUE	7
ÑEMBY	1
SAN LORENZO	1
VILLA ELISA	1
VILLETA	1
Total	19

DATOS ACUMULADOS DE ZIKA. PERIODO 2025/2026

SE 29 a SE 48 – 2025. XI REGION SANITARIA-CENTRAL

Resumen del periodo 2025/2026

En el período **2025/2026**, iniciado en la SE 29 del 2025, se registró un total de **5** notificaciones, de las cuales 3 fueron descartados y **2** continúan como sospechosos. Los sospechosos fueron notificados en las SE 40 y 41; y fueron procedentes de los distritos de Limpio y Luque. En cuanto a las características de los casos sospechosos, se notó que, en la distribución por sexo, la repartición fue equitativa en 50% para femenino y 50% masculino; y, en la observación por grupos de edad corresponden a menores de 1 año (1) y de 1 a 4 años (1).

TABLA: Distribución por distritos y clasificación

Distritos	Confirmados	Probables	Sospechosos	Descartados	Total registros
Areguá	0	0	0	0	0
Capiatá	0	0	0	0	0
Fernando de la Mora	0	0	0	0	0
Guarambaré	0	0	0	0	0
Itá	0	0	0	0	0
Itauguá	0	0	0	0	0
Lambaré	0	0	0	0	0
Limpio	0	0	1	2	3
Luque	0	0	1	0	1
Mariano Roque Alonso	0	0	0	1	1
Nueva Italia	0	0	0	0	0
Ñemby	0	0	0	0	0
San Antonio	0	0	0	0	0
San Lorenzo	0	0	0	0	0
Villa Elisa	0	0	0	0	0
Villeta	0	0	0	0	0
Ypacaraí	0	0	0	0	0
Ypané	0	0	0	0	0
J.A. Saldívar	0	0	0	0	0
Totales	0	0	2	3	5
%	0%	0%	40%	60%	100%