

Sala de Situación

Arbovirosis

Dengue, Chikungunya y Zika

Año 2025

Datos actualizados a SE 48 (23 al 29 de noviembre del 2025)

Fecha de publicación: 05 de diciembre del 2025

DENGUE – PERIODO EPIDEMIOLÓGICO 2025-2026 SE 29/2025 a SE 48/2025

DENGUE - DATOS ACUMULADOS A NIVEL PAÍS

PERIODO EPIDEMIOLÓGICO 2024/2025 - (SE 29/2025 a SE 48/2025)

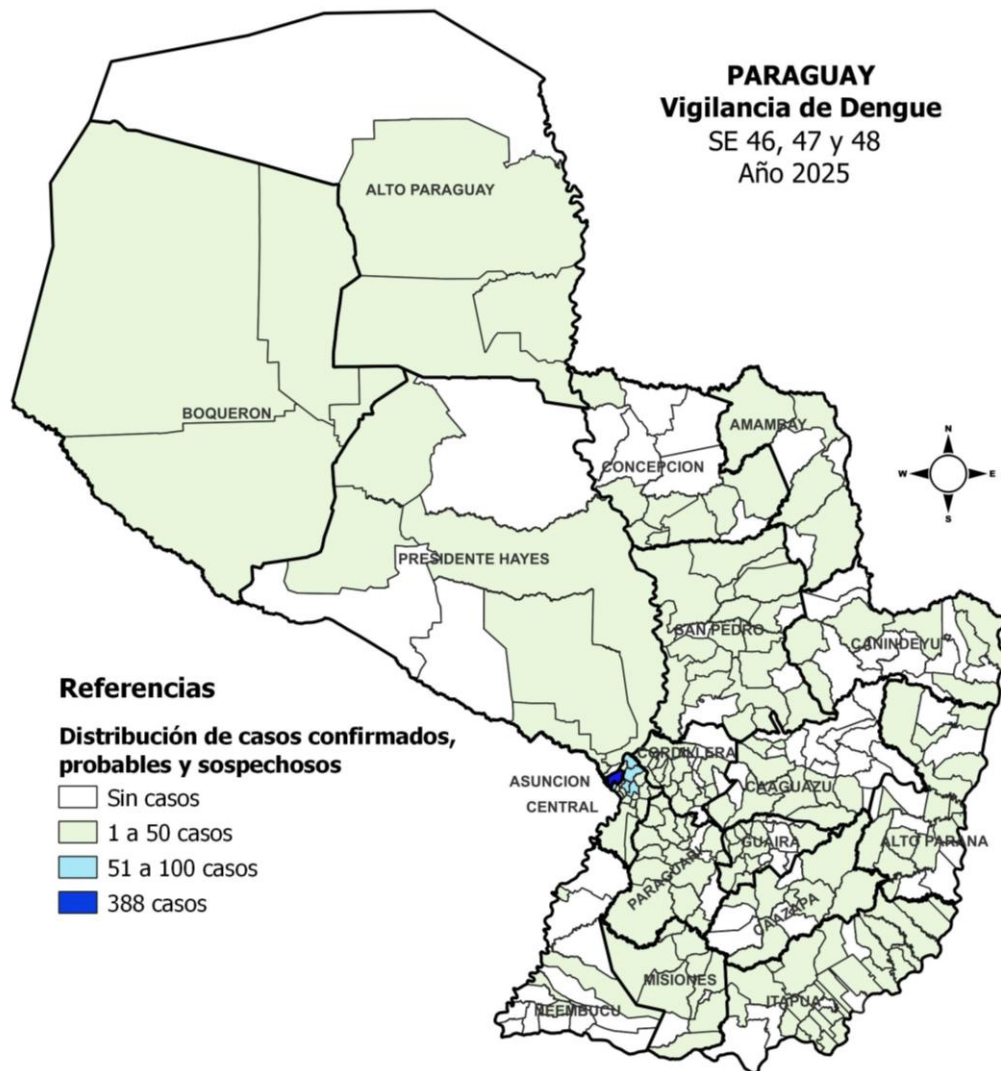


*Clasificación clínica del dengue según gravedad - N= 7.197



*Incluyen casos sospechosos, probables y confirmados

DENGUE – ULTIMAS 3 SEMANAS (SE 46 a SE 48/2025)



DEPARTAMENTO	CASOS DEN (CONF+PROB)	TOTAL NOTIF	INCIDENCIA*	NOTIFICACIONES HIS
ALTO PARAGUAY	0	15	83	5(0%)
ASUNCIÓN	0	388	80	207(53%)
PTE. HAYES	0	61	47	52(85%)
GUAIRÁ	0	75	40	33(44%)
ÑEEMBUCÚ	0	32	40	20(63%)
BOQUERÓN	0	29	39	8(28%)
PARAGUARÍ	0	74	35	61(82%)
CENTRAL	0	690	35	387(56%)
ITAPÚA	0	140	30	104(74%)
MISIONES	0	34	29	12(35%)
CORDILLERA	0	74	26	58(78%)
AMAMBAY	0	40	21	13(33%)
CONCEPCIÓN	0	44	20	22(50%)
SAN PEDRO	0	74	20	67(91%)
CANINDEYÚ	0	32	16	26(81%)
CAAZAPÁ	0	21	14	13(62%)
CAAGUAZÚ	0	55	12	48(87%)
ALTO PARANÁ	0	82	10	69(84%)
TOTAL	0	1.960	31	1.205(61%)

DENGUE – ÚLTIMAS TRES SEMANAS (SE 46, 47 y 48)

CIERRE DE CASOS	SE 46	SE 47	SE 48	ÚLTIMAS 3 SE	%
CONFIRMADO	0	0	0	0	0%
PROBABLE	0	0	0	0	0%
SOSPECHOSO	627	700	633	1.960	68,9%
DESCARTADO	411	343	131	885	31,1%
NOTIFICACIONES	1.038	1.043	764	2.845	100%

2.845 notificaciones en las últimas 3 semanas

Promedio de 653 notificaciones por semana (sin descartados)

No se registran casos confirmados ni probables.

Incidencia de 31 casos/100.000 habitantes.

Positividad PCR: 0%

• Clasificación clínica del dengue según gravedad – N=1.960

**DENGUE SIN SIGNOS
DE ALARMA/DSSA**

1.882 (96%)

**DENGUE CON SIGNOS
DE ALARMA/DSCA**

77 (4%)

**DENGUE
GRAVE/DG**

1 (0,1%)

*Incluyen casos sospechosos, probables y confirmados

DENGUE – ULTIMAS 3 SEMANAS (SE 45 a SE 47/2025)



DEPARTAMENTO	CASOS DEN (CONF+PROB)	TOTAL NOTIF	INCIDENCIA*	NOTIFICACIONES HIS
CENTRAL	1	603	32	352 (58%)
ASUNCION	1	356	77	176 (49%)
ITAPUA	0	129	28	100 (78%)
ALTO PARANA	0	77	10	69 (90%)
SAN PEDRO	0	70	20	63 (90%)
PARAGUARI	0	67	33	56 (84%)
GUAIRA	0	65	36	36 (55%)
CORDILLERA	0	62	23	52 (84%)
PTE. HAYES	0	52	42	45 (87%)
CONCEPCION	0	42	20	21 (50%)
CAAGUAZU	0	37	9	32 (86%)
AMAMBAY	0	34	19	8 (24%)
CANINDEYU	0	28	15	20 (71%)
MISIONES	0	24	22	16 (67%)
ÑEEMBUCU	0	21	27	17 (81%)
CAAZAPA	0	17	12	10 (59%)
BOQUERON	0	17	24	3 (18%)
ALTO PARAGUAY	0	9	52	3 (33%)
TOTAL	0	1.711	28	1.080 (63%)

DENGUE – DATOS ACUMULADOS NIVEL PAÍS (SE 29/2025 a SE 48/2025)



MINISTERIO DE
SALUD PÚBLICA Y
BIENESTAR SOCIAL
PARAGUAY



DEPARTAMENTO	NOTIF	CASOS DEN	INCIDENCIA
ASUNCIÓN	1.561	1	321
ALTO PARAGUAY	36	0	199
GUAIRÁ	271	7	144
PTE. HAYES	186	3	144
CENTRAL	2.571	12	130
PARAGUARÍ	245	0	116
BOQUERÓN	86	0	115
ITAPÚA	477	1	101
CORDILLERA	276	0	98
ÑEEMBUCÚ	77	0	96
MISIONES	107	0	92
SAN PEDRO	335	0	90
CONCEPCIÓN	187	0	86
AMAMBAY	138	1	73
CANINDEYÚ	133	0	66
CAAZAPÁ	60	0	41
CAAGUAZÚ	168	0	37
ALTO PARANÁ	283	1	35
TOTAL	7.197	26	112

Tasa de incidencia: incluye casos confirmados, probables y sospechosos/100,000 habitantes.

DENGUE - VARIACIÓN PORCENTUAL DE NOTIFICACIONES (CONFIRMADOS + PROBABLES + SOSPECHAS), SEGÚN DEPARTAMENTO.

DEPARTAMENTOS	SE 46	SE 47	%PORCENTUAL
CENTRAL	225	230	2%
ASUNCION	136	136	0%
ITAPUA	41	48	17%
ALTO PARANA	31	29	-6%
SAN PEDRO	21	38	81%
GUAIRA	30	24	-20%
PARAGUARI	19	34	79%
CORDILLERA	28	25	-11%
PTE. HAYES	13	27	108%
CAAGUAZU	14	24	71%
CONCEPCION	18	16	-11%
MISIONES	17	11	-35%
CANINDEYU	7	14	100%
CAAZAPA	10	7	-30%
ÑEEMBUCU	4	13	225%
AMAMBAY	6	9	50%
BOQUERON	5	10	100%
ALTO PARAGUAY	2	5	150%
TOTAL	627	700	12%

Regiones con aumento de notificaciones

Central
Itapúa
San Pedro
Paraguarí
Pte. Hayes
Caaguazú
Canindeyú
Ñeembucú
Amambay
Boquerón
Alto Paraguay

Regiones con aumento de notificaciones en la SE 48

Central
Itapúa
Amambay
Ñeembucú
Boquerón
Alto Paraguay

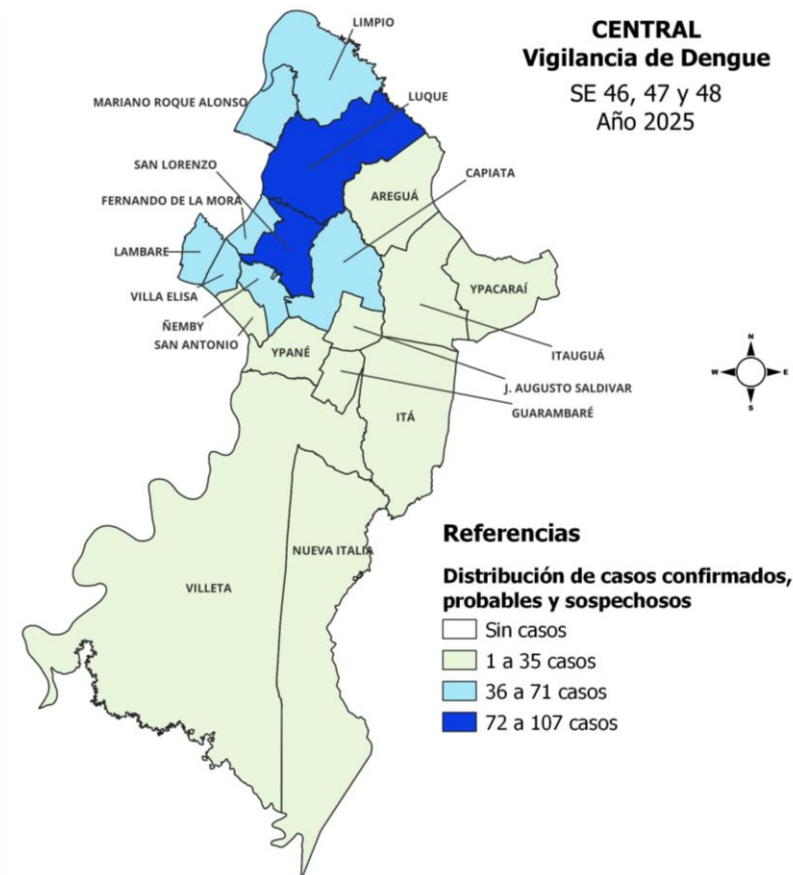
Aumento del 12% en las notificaciones a nivel nacional, si se analizan los datos de las semanas 46 y 47.

CENTRAL. NOTIFICACIONES DE DENGUE - (SE 46, 47 y 48/2025)

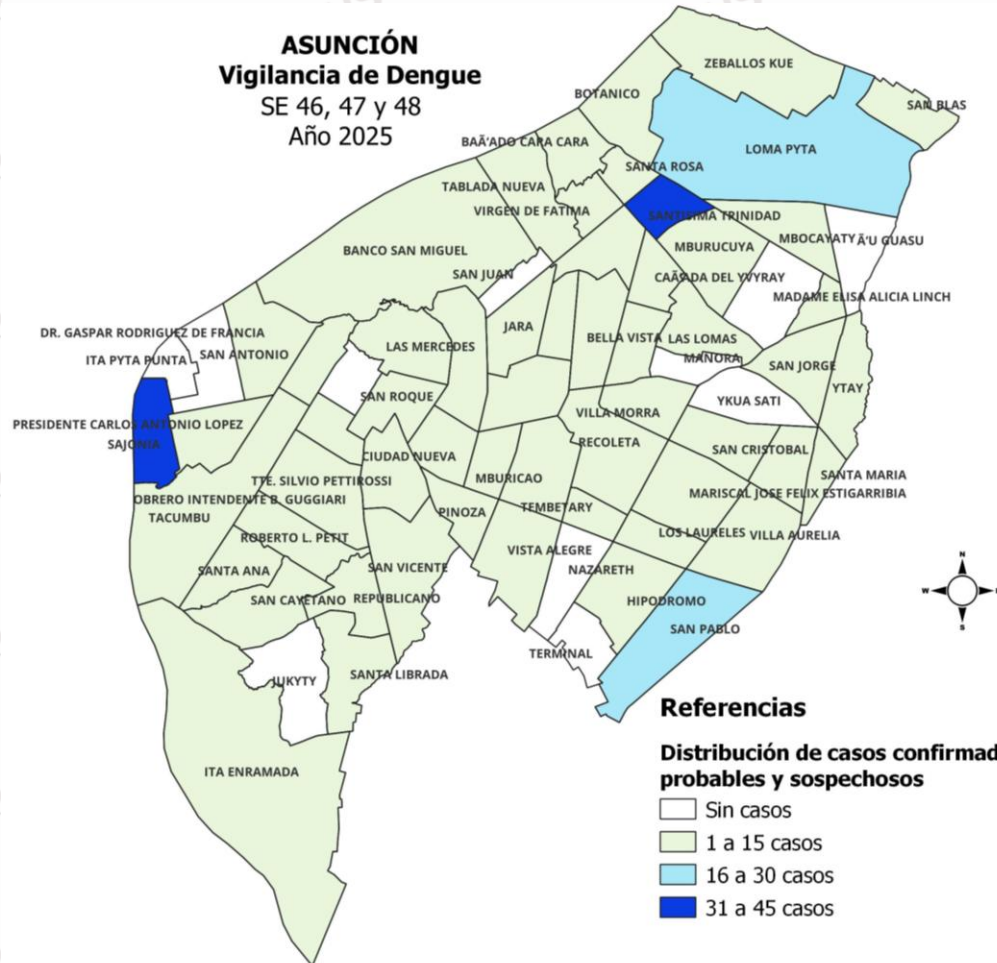
DEPARTAMENTO	CASOS DEN (CONF+PROB)	TOTAL NOTIF	INCIDENCIA*
MARIANO R. ALONSO	0	50	56
VILLA ELISA	0	40	53
LAMBARÉ	0	70	52
FDO. DE LA MORA	0	47	41
LIMPIO	0	54	37
ÑEMBY	0	45	37
SAN LORENZO	0	86	36
AREGUÁ	0	25	34
LUQUE	0	91	33
J. AUGUSTO SALDÍVAR	0	20	32
NUEVA ITALIA	0	3	29
SAN ANTONIO	0	17	28
GUARAMBARÉ	0	8	28
CAPIATÁ	0	68	27
ITAUGUÁ	0	26	27
ITÁ	0	17	23
YPANÉ	0	13	19
YPACARAÍ	0	4	18
VILLETA	0	6	16
TOTAL	0	690	35

No se registran casos confirmados/probables de dengue.

- Distrito con más notificaciones en las últimas 3 semanas: Luque, San Lorenzo y Lambaré.
- Distritos que registran aumento de notificaciones: San Lorenzo, Mariano Roque Alonso, Ñemby, Itauguá y



ASUNCIÓN. NOTIFICACIONES DE DENGUE – (SE 46, 47 y 48/2025)



BARRIOS DE ASUNCIÓN	CASOS (CONF.+PROB)	SOSPECHOSOS	TOTAL
SAJONIA	0	37	37
SANTISIMA TRINIDAD	0	32	32
LOMA PYTA	0	25	25
SAN PABLO	0	16	16
TABLADA NUEVA	0	15	15
OBRAERO INTENDENTE B. GUGGIARI	0	14	14
ZEBALLOS CUE	0	11	11
BOTANICO	0	10	10
JARA	0	10	10
REPUBLICANO	0	9	9
BANCO SAN MIGUEL	0	9	9
SANTA ANA	0	8	8
LUIS ALBERTO DE HERRERA	0	8	8
VISTA ALEGRE	0	8	8
RICARDO BRUGADA	0	8	8
MBURUCUYA	0	7	7
SAN VICENTE	0	7	7
ROBERTO L. PETIT	0	7	7
RECOLETA	0	5	5
TACUMBU	0	5	5
SAN CAYETANO	0	5	5
DR. GASPAR RODRIGUEZ DE FRANCIA	0	4	4
BELLA VISTA	0	4	4
VILLA MORRA	0	4	4
OTROS BARRIOS Y SD	0	120	120
TOTAL	0	388	388

Barrios con aumento de notificaciones:

Los barrios de Asunción que muestran leve aumento de notificaciones son: Santísima Trinidad, Loma Pyta, Obrero, Luis A. Herrera y Jara.

Vigilancia de hospitalizados.

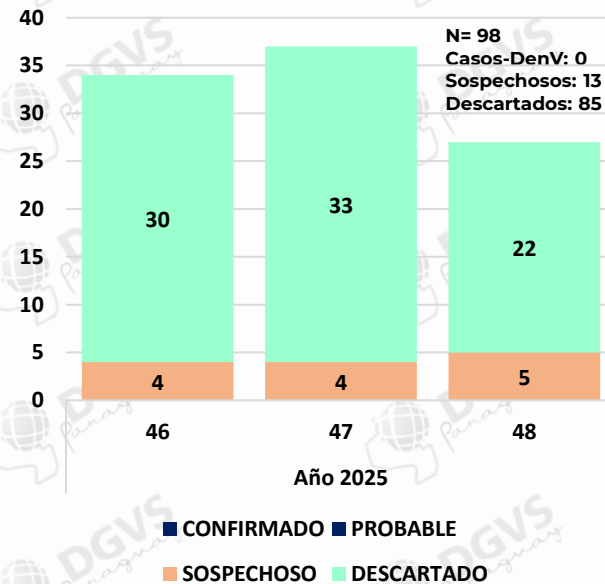
Programa de Enfermedades Vectoriales Dirección de Vigilancia de Enfermedades Transmisibles

Situación Epidemiológica SE 48/2025

Dengue. Vigilancia de Hospitalizados Últimas 3 SE – SE 46 a la SE 48* 2025.

NOTIFICACIONES	98
CASOS : 0%	0
SOSPECHOSOS : 13%	13
DESCARTADOS : 87%	85

Hospitalizados según clasificación.
SE 46 a la SE 48* 2025. Paraguay.



No se registran casos Confirmados ni Probables hospitalizados en las ultimas 3 semanas.

CHIKUNGUNYA

PERIODO EPIDEMIOLÓGICO 2025/2026

SE 29 a SE 48/2025

CHIKUNGUNYA – ÚLTIMAS 3 SEMANAS NIVEL PAÍS

Tabla: Notificaciones de Chikungunya en las últimas tres semanas (SE 46, 47 y 48/2025)

DEPARTAMENTO	DISTRITO	BARRIO	SERVICIO NOTIFICANTE	SEXO	EDAD	SE	CLASIFICACION
ASUNCION	ASUNCION	BANCO SAN MIGUEL	USF SAN JUAN	M	67	47	SOSPECHOSO
		BAÑADO CARA A CARA	IMT	M	28	46	SOSPECHOSO
		SD	IPS	F	59	47	SOSPECHOSO
		TABLADA NUEVA	IMT	F	32	48	SOSPECHOSO
CENTRAL	ITAUGUA	GUAYAIBI-TYI	IMT	F	67	46	SOSPECHOSO
	CAPIATA	SD	HMI CAPIATA	F	40	47	SOSPECHOSO
	ÑEMBY	MBOKAJATY	HG VILLA ELISA	F	5	48	SOSPECHOSO
	VILLA ELISA	SAN JUAN	HG VILLA ELISA	F	29	47	SOSPECHOSO
ALTO PARANA	CIUDAD DEL ESTE	CIUDAD NUEVA	HR CIUDAD DEL ESTE	M	13	48	SOSPECHOSO
		SAN ALFREDO	HR CIUDAD DEL ESTE	F	54	48	SOSPECHOSO
	SAN ALBERTO	8 DE DICIEMBRE	SAN ALBERTO (GLEVA 6)	F	53	47	SOSPECHOSO
SAN PEDRO	SAN PEDRO DEL YKUAMANDYJU	SANTA ANA	SD	F	3	46	SOSPECHOSO
	ANTEQUERA	CURUZU CHICA	HR SAN PEDRO	M	38	47	SOSPECHOSO
PTE. HAYES	VILLA HAYES	ASENT. SALADILLO	HR VILLA HAYES	F	27	46	SOSPECHOSO
MISIONES	SANTIAGO	CENTRO SAN JUAN	USF SANTIAGO URBANO AMPLIADA	M	47	48	SOSPECHOSO

Hospitalizados: no se registran pacientes hospitalizados.

De los 15 sospechosos:

- 3 pendientes de resultado (1 IMT, 1 INERAM y 1 LCSP).
- 12 sin toma de muestra.

ZIKA

PERIODO EPIDEMIOLÓGICO

SE 29/2025 a SE 48/2025

No se registran casos probables ni confirmados de Zika en esta semana.

Vigilancia de la Mortalidad

Dirección de Vigilancia y Respuesta a Emergencias en Salud

Situación Epidemiológica SE 48/2025

Fallecidos Dengue – Resumen desde SE 29 - 2025 a la SE 48 – 2025

TOTAL
NOTIFICADOS

76

DESCARTADOS

76

EN ESTUDIO

0

CONFIRMADOS

0

Resumen periodo de monitoreo anterior SE 29/2024 – SE 29/2025:
2 confirmados, 506 descartados

Los datos presentados se analizan en base a la fecha de defunción y son sujetos a modificación de acuerdo a la dinámica de los cierres de caso.

Material elaborado por equipos técnicos de:



Programa Nacional de Enfermedades Vectoriales



DIRECCIÓN DE VIGILANCIA Y RESPUESTA A EMERGENCIAS EN SALUD PÚBLICA



DIVET

Dirección de Vigilancia de Enfermedades Transmisibles
DGVS - MSPBS

