

BOLETIN SEMANAL

ARBOVIROSIS

2025/2026

XI REGIÓN
SANITARIA

DEPARTAMENTO CENTRAL

Periodo analizado: SE 29/2025 a SE 01/2026

Descripción

Este boletín contiene información actualizada de la Situación Epidemiológica de Arbovirosis: Dengue, Zika y Chikungunya.

Los datos presentados, tienen como fuente principal la base nacional de la Vigilancia de Arbovirosis.

Consideraciones

El contenido de este boletín puede modificarse según la dinámica de la vigilancia de las Arbovirosis: **Dengue, Chikungunya y Zika.**

Las notificaciones de Arbovirosis se definen operacionalmente, en este boletín, a partir de la Resolución N° 0184/2025 "Criterios de definición de casos de arbovirosis: dengue, chikungunya, zika, oropuche y mayaro".

Remitirse a este documento oficial para conocer las definiciones epidemiológicas de casos, utilizados en este material.

ELABORADO POR LA UNIDAD EPIDEMIOLÓGICA REGIONAL

Epidemiólogo Regional:

Dr. Alcide Florenciano

Correo electrónico:

vigiepi11region@gmail.com

Unidad Epidemiológica Regional: Undécima Región Sanitaria, Dpto. Central .

Oficina: Julián Augusto Saldívar

DENGUE. DATOS ACUMULADOS DEL PERIODO 2025/2026

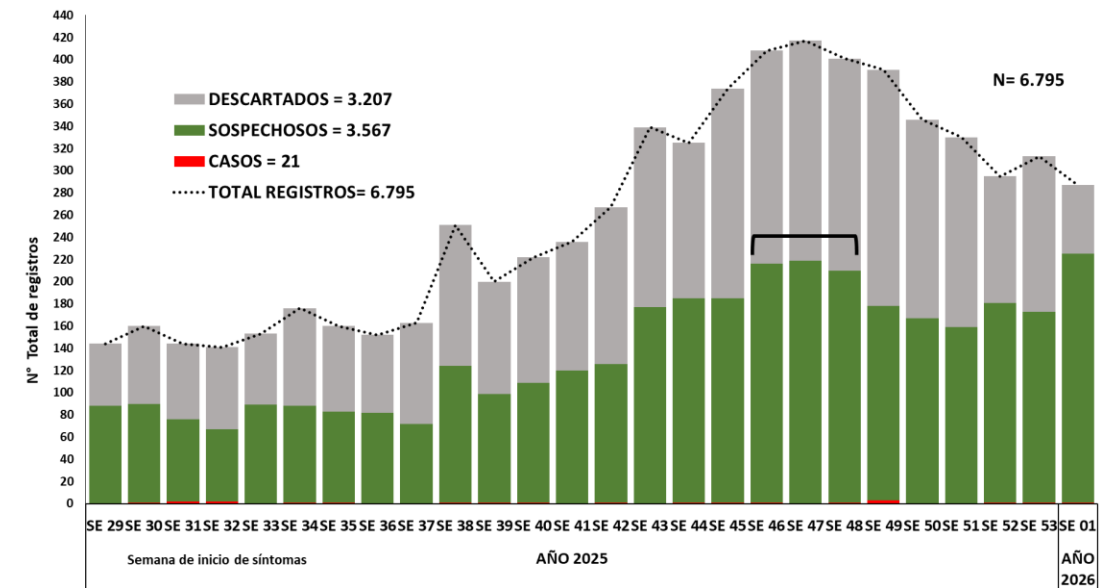
XI REGION SANITARIA – CENTRAL

TABLA: RESUMEN PERIODO 2025/2026
SE 29/2025 A SE 01/2026

Distritos	Serotipos aislados					Total registros	Casos*		Notificaciones**		
		Confirmados	Probables	Sospechosos	Descartados		N°	%	N°	%	Tasa de incidencia por cada 10.000
Areguá	-	1	0	106	175	282	1	4,8	107	3,0	13,9
Capiatá	-	0	1	314	329	644	1	4,8	315	8,8	12,1
Fernando de la Mora	-	1	0	247	283	531	1	4,8	248	6,9	28,0
Guarambaré	-	0	0	22	15	37	0	0,0	22	0,6	7,2
Itá	-	0	0	84	42	126	0	0,0	84	2,3	10,9
Itaiguá	-	0	1	165	144	310	1	4,8	166	4,6	16,8
Lambaré	-	0	2	412	339	753	2	9,5	414	11,5	37,6
Limpio	DEN-1	7	0	288	150	445	7	33,3	295	8,2	17,9
Luque	-	0	0	514	268	782	0	0,0	514	14,3	19,4
Mariano Roque Alonso	-	0	1	215	236	452	1	4,8	216	6,0	24,8
Nueva Italia	-	0	0	8	7	15	0	0,0	8	0,2	7,2
Ñemby	-	0	1	252	156	409	1	4,8	253	7,1	20,9
San Antonio	-	0	0	80	27	107	0	0,0	80	2,2	12,8
San Lorenzo	-	1	4	453	780	1238	5	23,8	458	12,8	21,8
Villa Elisa	-	0	0	180	143	323	0	0,0	180	5,0	24,9
Villeta	-	0	0	38	27	65	0	0,0	38	1,1	8,6
Ypacaraí	-	0	0	20	10	30	0	0,0	20	0,6	9,6
Ypané	-	0	1	82	35	118	1	4,8	83	2,3	10,4
J.A. Saldívar	-	0	0	87	41	128	0	0,0	87	2,4	12,4
Totales	DEN-1	10	11	3567	3207	6795	21	100	3588	100	18,4

Los registros suman **6.795**; fueron descartados **3.207**, quedando **3.588** notificaciones activas, lo que representa una tasa de incidencia de **18,4** por cada 10.000 habitantes. Todos los distritos notificaron sospechas de dengue. Se identificó la circulación del serotipo **DEN-1**, únicamente en el distrito de Limpio; la ultima detección fue en la SE 53 en barrio Centro-San José.

GRÁFICO: Notificaciones de dengue, según SE de FIS



En la distribución por tiempo, los números más altos se registraron en las semanas 46,47 y 48/2025, quedando con **notificaciones activas por encima de 200. En la SE 1/2026, se observó un aumento de los sospechosos de dengue.

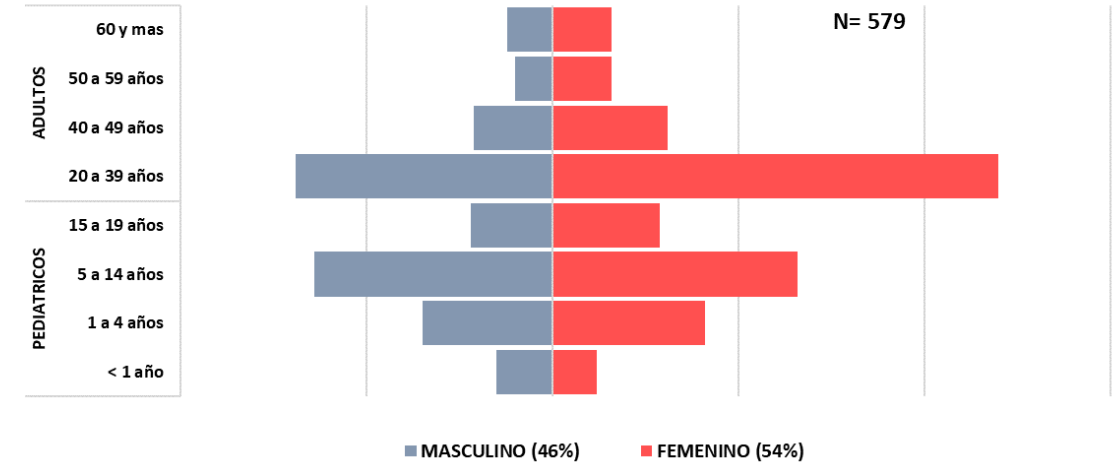
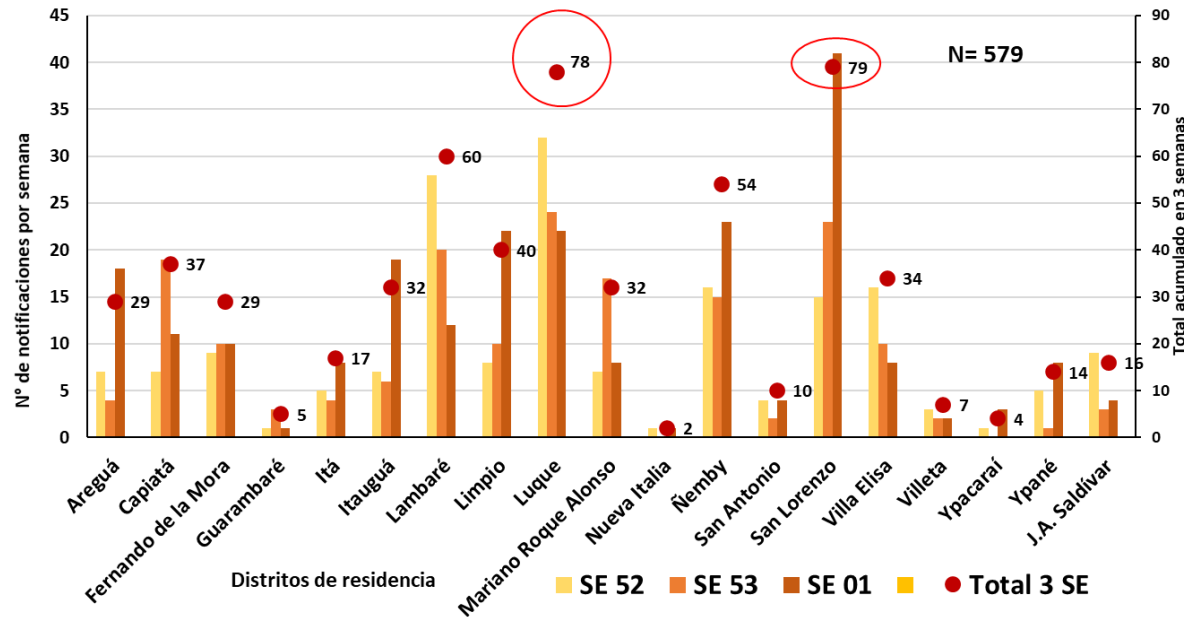
*Denominamos "casos" a la suma de confirmados más probables

**Denominamos "notificaciones" a la suma de confirmados, probables y sospechosos

DENGUE. DATOS DE ÚLTIMAS 3 SEMANAS.

SE 52, 53 - 2025 y 01 - 2026

GRÁFICOS: Notificaciones de dengue, según SE de FIS , distritos de residencia, grupos de edad y sexo.
Periodo: SE 52, 53/2025 y 01/2026



Las **notificaciones suman un total de 579, que distribuidos por distritos de residencia, visualizamos que Luque y San Lorenzo, acumularon más de 70 notificaciones. En cuanto a las características, se observó que los grupos de edad mayormente notificados fueron los de 20 a 39 años, representado el 33% del total (189/579), seguido de los de 5 a 14 años en 22% (130/579); y en cuanto al sexo, predominó el femenino en 57% de los reportes (331/579).

***Denominamos "notificaciones" a la suma de confirmados, probables y sospechosos*

CHIKUNGUNYA. DATOS ACUMULADOS DEL PERIODO 2025/2026 XI REGION SANITARIA – CENTRAL

RESUMEN PERIODO 2025/2026 SE 29/2025 A SE 01/2026

Se registraron un total de **38** notificaciones, de las cuales **13** fueron descartados, **24** continúan como sospechosos y **1** caso fue clasificado como probable en el distrito de Fernando de la Mora.

En cuanto a la distribución por semanas epidemiológicas, según inicio de síntomas, el caso probable se detectado en la SE 53/2025; y, en la primera semana del 2026, se notificaron 3 sospechosos, a nivel departamental.

GRÁFICO: Notificaciones de chikungunya, según SE de FIS

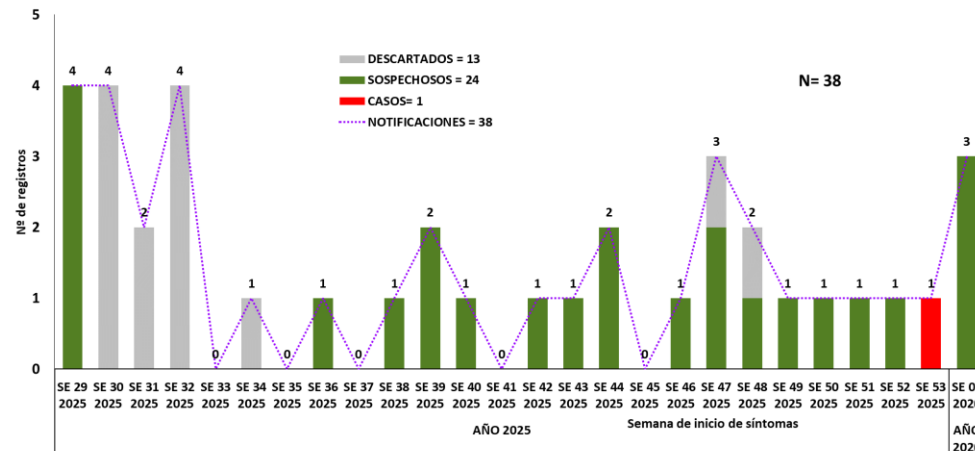


Tabla: Distribución por distritos y clasificación.

Distritos	Confirmados	Probables	Sospechosos	Descartados	Total
Areguá	0	0	1	0	1
Capiatá	0	0	3	1	4
Fernando de la Mora	0	1	2	3	6
Guarambaré	0	0	0	0	0
Itá	0	0	0	0	0
Itauguá	0	0	2	1	3
Lambaré	0	0	1	3	4
Limpio	0	0	4	1	5
Luque	0	0	2	1	3
Mariano Roque Alonso	0	0	3	1	4
Nueva Italia	0	0	0	0	0
Ñemby	0	0	1	0	1
San Antonio	0	0	0	0	0
San Lorenzo	0	0	1	2	3
Villa Elisa	0	0	2	0	2
Villeta	0	0	1	0	1
Ypacaraí	0	0	0	0	0
Ypané	0	0	0	0	0
J.A. Saldívar	0	0	1	0	1
Totales	0	1	24	13	38
%	0%	3%	63%	34%	100%

ZIKA. DATOS ACUMULADOS DEL PERIODO 2025/2026

XI REGION SANITARIA-CENTRAL

RESUMEN PERIODO 2025/2026 SE 29/2025 A SE 01/2026

En el período **2025/2026**, iniciado en la SE 29 del 2025, se registró un total de **14** notificaciones, de las cuales **6** fueron descartados y **8** continúan como sospechosos. Los sospechosos fueron procedentes de los distritos de Areguá, Capiatá, Limpio, Luque y San Lorenzo.

TABLA: Distribución por distritos y clasificación

Distritos	Confirmados	Probables	Sospechosos	Descartados	Total registros
Areguá	0	0	1	0	1
Capiatá	0	0	1	0	1
Fernando de la Mora	0	0	0	0	0
Guarambaré	0	0	0	0	0
Itá	0	0	0	0	0
Itauguá	0	0	0	0	0
Lambaré	0	0	0	0	0
Limpio	0	0	2	2	4
Luque	0	0	3	1	4
Mariano Roque Alonso	0	0	0	1	1
Nueva Italia	0	0	0	0	0
Ñemby	0	0	0	0	0
San Antonio	0	0	0	0	0
San Lorenzo	0	0	1	1	2
Villa Elisa	0	0	0	1	1
Villeta	0	0	0	0	0
Ypacaraí	0	0	0	0	0
Ypané	0	0	0	0	0
J.A. Saldívar	0	0	0	0	0
Totales	0	0	8	6	14
%	0%	0%	57%	43%	100%