

# BOLETIN SEMANAL

# ARBOVIROSIS

**XI** REGIÓN  
SANITARIA

## DEPARTAMENTO CENTRAL

Periodo analizado: 2025/2026 (SE 29/2025 a SE 52/2025)

## Descripción

Este boletín contiene información actualizada de la Situación Epidemiológica de Arbovirosis: Dengue, Zika y Chikungunya.

Los datos presentados, tienen como fuente principal la base nacional de la Vigilancia de Arbovirosis.

## Consideraciones

El contenido de este boletín puede modificarse según la dinámica de la vigilancia de las Arbovirosis: **Dengue, Chikungunya y Zika.**

Las notificaciones de Arbovirosis se definen operacionalmente, en este boletín, a partir de la Resolución N° 0184/2025 "Criterios de definición de casos de arbovirosis: dengue, chikungunya, zika, oropuche y mayaro".

Remitirse a este documento oficial para conocer las definiciones epidemiológicas de casos, utilizados en este material.

## ELABORADO POR LA UNIDAD EPIDEMIOLÓGICA REGIONAL

### Epidemiólogo Regional:

Dr. Alcide Florenciano

### Correo electrónico:

[vigiepi11region@gmail.com](mailto:vigiepi11region@gmail.com)

**Unidad Epidemiológica Regional:** Undécima Región Sanitaria, Dpto. Central .

**Oficina:** Julián Augusto Saldívar

## DATOS ACUMULADOS DE DENGUE. PERIODO 2025/2026 SE 29 a SE 52 – 2025. XI REGION SANITARIA-CENTRAL

**TABLA: RESUMEN PERIODO 2025/2026  
SE 29 A SE 52 – AÑO 2025**

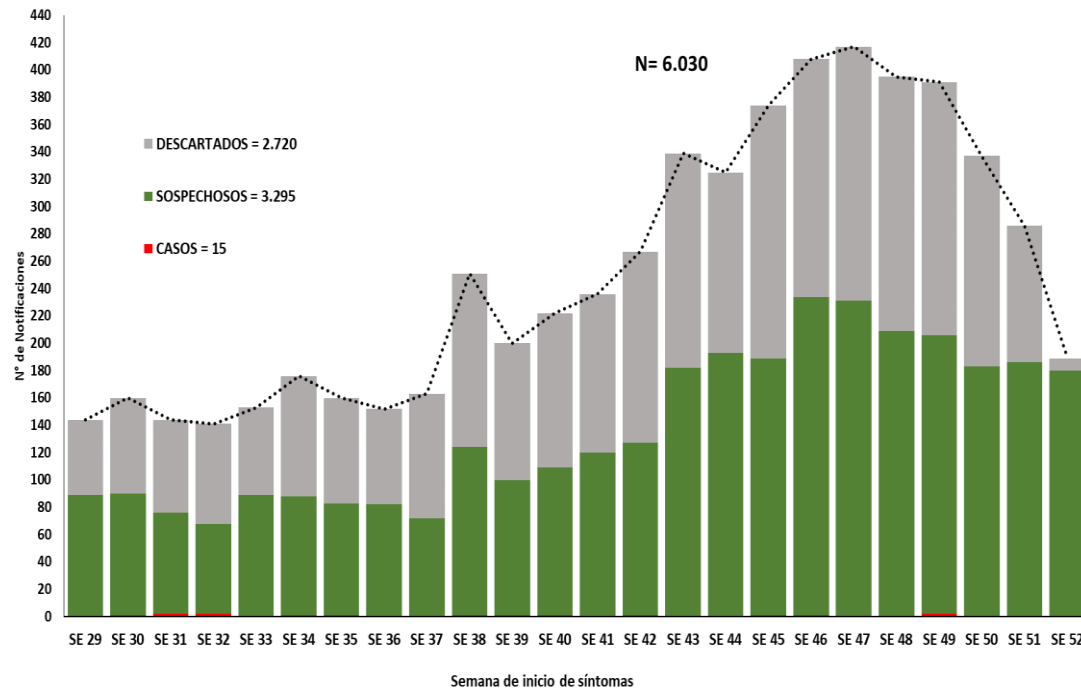
Distritos					Total registro s	Casos*		Notificaciones**		
	Confirmados	Probables	Sospechosos	Descartados		Nº	%	Nº	%	Tasa de incidencia por cada 10.000 habitantes
Areguá	1	0	83	159	243	1	6.7	84	2.5	10.9
Capiatá	0	1	302	276	579	1	6.7	303	9.2	11.7
Fernando de la Mora	1	0	246	234	481	1	6.7	247	7.5	27.9
Guarambaré	0	0	20	13	33	0	0.0	20	0.6	6.5
Itá	0	0	73	38	111	0	0.0	73	2.2	9.5
Itaiguá	0	1	150	125	276	1	6.7	151	4.6	15.3
Lambaré	0	1	392	288	681	1	6.7	393	11.9	35.7
Limpio	5	0	269	124	398	5	33.3	274	8.3	16.6
Luque	0	0	473	239	712	0	0.0	473	14.3	17.8
Mariano Roque Alonso	0	0	208	194	402	0	0.0	208	6.3	23.9
Nueva Italia	0	0	8	6	14	0	0.0	8	0.2	7.2
Ñemby	0	0	218	138	356	0	0.0	218	6.6	18.0
San Antonio	0	0	74	24	98	0	0.0	74	2.2	11.8
San Lorenzo	1	3	414	651	1069	4	26.7	418	12.6	19.9
Villa Elisa	0	0	161	117	278	0	0.0	161	4.9	22.3
Villeta	0	0	36	23	59	0	0.0	36	1.1	8.1
Ypacaraí	0	0	15	9	24	0	0.0	15	0.5	7.2
Ypané	0	1	74	27	102	1	6.7	75	2.3	9.4
J.A. Saldivar	0	0	79	35	114	0	0.0	79	2.4	11.2
<b>Totales</b>	<b>8</b>	<b>7</b>	<b>3295</b>	<b>2720</b>	<b>6030</b>	<b>15</b>	<b>100</b>	<b>3310</b>	<b>100</b>	<b>17.0</b>

En lo que va del período 2025/2026, iniciado en la SE 29/2025, los registros suman 6.030, de los cuales 2.720 fueron descartados, quedando 3.310 notificaciones activas, lo que representa una tasa de incidencia de 17,0 por cada 10.000 habitantes. En este período se registran 15 casos en total, de los cuales 8 son confirmados y 7 probables. Los casos proceden de los distritos de Areguá, Capiatá, Fernando de la Mora, Itaiguá, Lambaré, Limpio, San Lorenzo e Ypané.

\*Denominamos “casos” a la suma de confirmados más probables  
 \*\*Denominamos “notificaciones” a la suma de confirmados, probables y sospechosos

## DATOS ACUMULADOS DE DENGUE. PERIODO 2025/2026 SE 29 a SE 52 – 2025. XI REGION SANITARIA-CENTRAL

### GRÁFICO: Notificaciones de dengue, según SE de FIS y clasificación . Periodo 2025/2026



Al corte de la SE 52, del periodo 2025/2026, se acumularon un total de **6.030** registros, alcanzándose el pico máximo en la Semana Epidemiológica **47**. Los casos (confirmados y probables) se detectaron entre las SE 30 y 49. Durante este período se identificó la circulación del serotipo DEN-1, en tres barrios de la ciudad de Limpio, Isla Aveiro – El Eucaliptal, Asent. 24 de mayo- Rincón del Peñón e Isla Aranda.

#### Departamento Central

Serotipos aislados  
Periodo 2025/2026

#### Referencias

#### SEROTIPOS IDENTIFICADOS

#### SEROTIPO

DEN 1  
SIN AISLAMIENTO

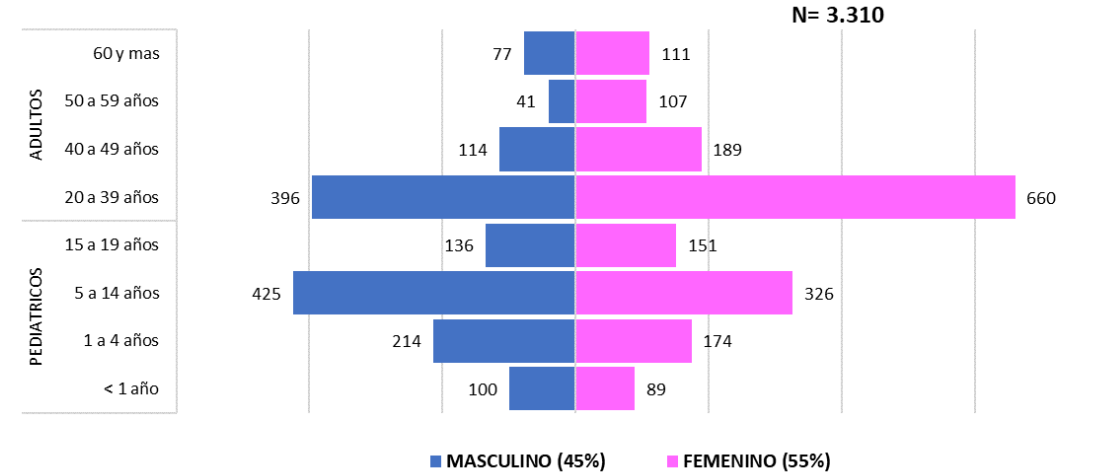
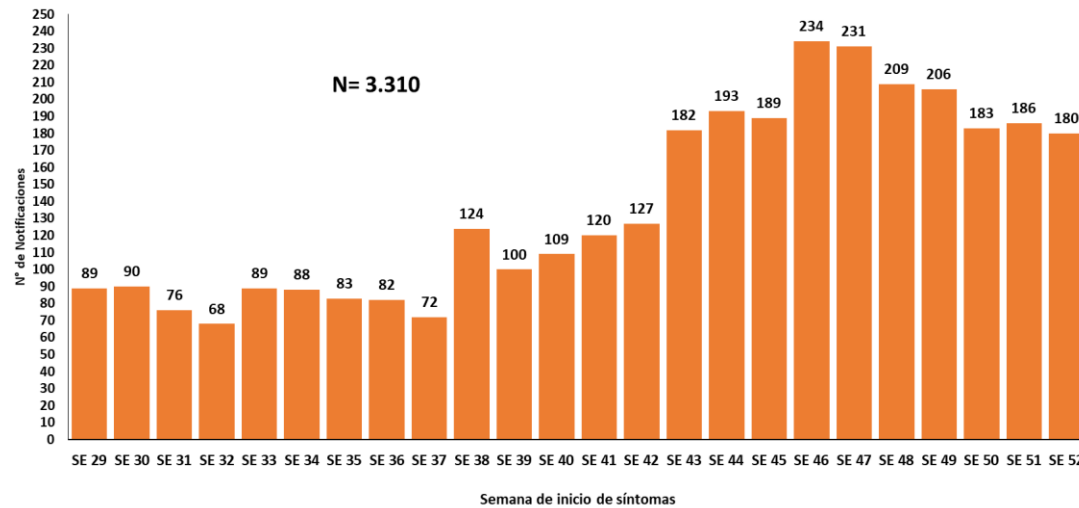


*\*Denominamos "casos" a la suma de confirmados más probables*

## DATOS ACUMULADOS DE DENGUE. PERIODO 2025/2026 SE 29 a SE 52- 2025. XI REGION SANITARIA-CENTRAL

### GRÁFICOS: Notificaciones de dengue, según SE de FIS, grupos de edad y sexo

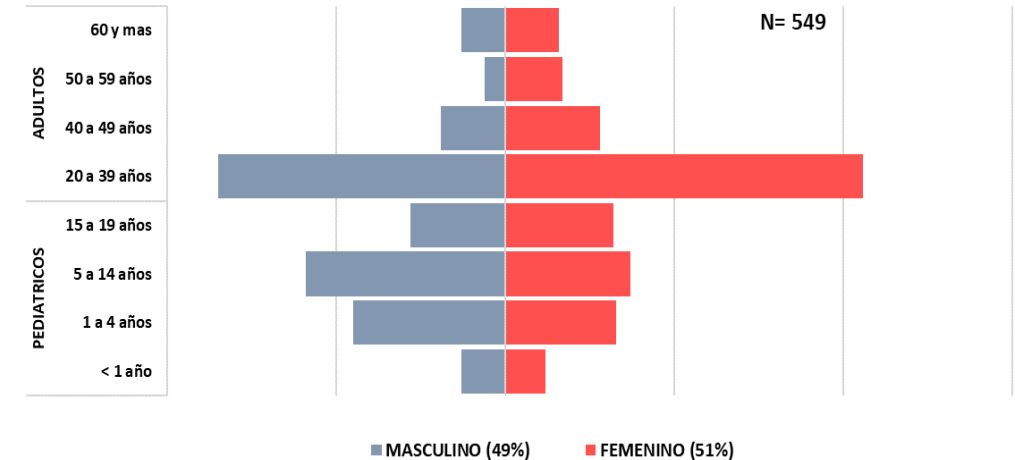
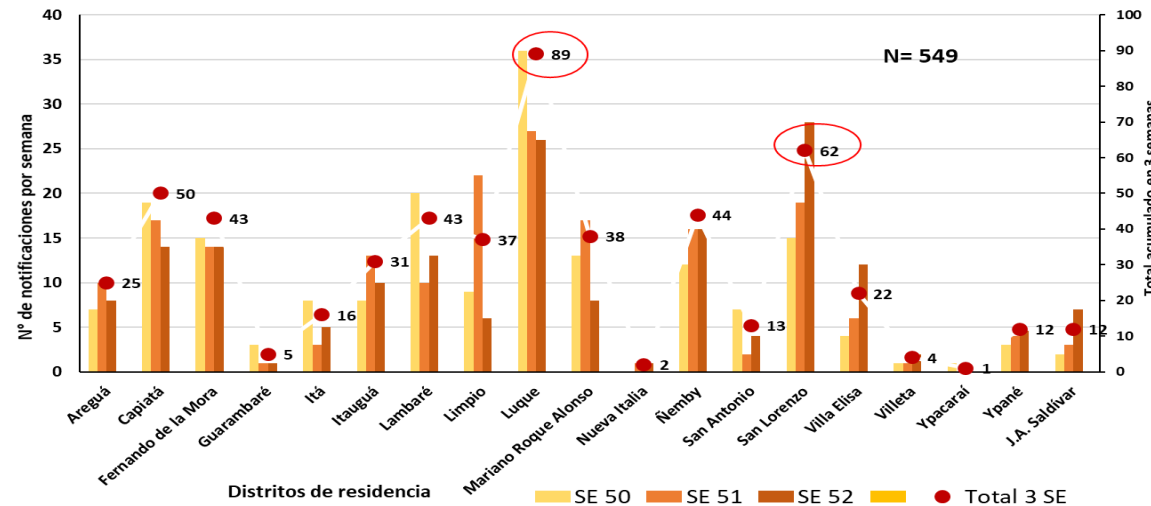
*\*Denominamos "notificaciones" a la suma casos + sospechosos*



Excluyendo los descartados, tenemos **3.310** notificaciones, el mayor número se registró en la semana 46 con **234**, y en las últimas **tres** semanas las notificaciones están por encima de 150 semanal. En este periodo, se observó que los grupos de edad mayormente notificados fueron los de 20 a 39 años, representado el 32% del total (1056/3.310) seguido de los de 5 a 14 años en 23% (751/3.310); y en cuanto al sexo, predominó el femenino en 55% de los reportes (1.807/3.310).

## DATOS DE DENGUE. PERIODO 2025/2026 ÚLTIMAS 3 SEMANAS. SE 50, 51 y 52 – 2025.

**GRÁFICOS: Notificaciones de dengue, según SE de FIS , distritos de residencia, grupos de edad y sexo.**  
**Periodo: SE 50, 51, 52 – 2025**



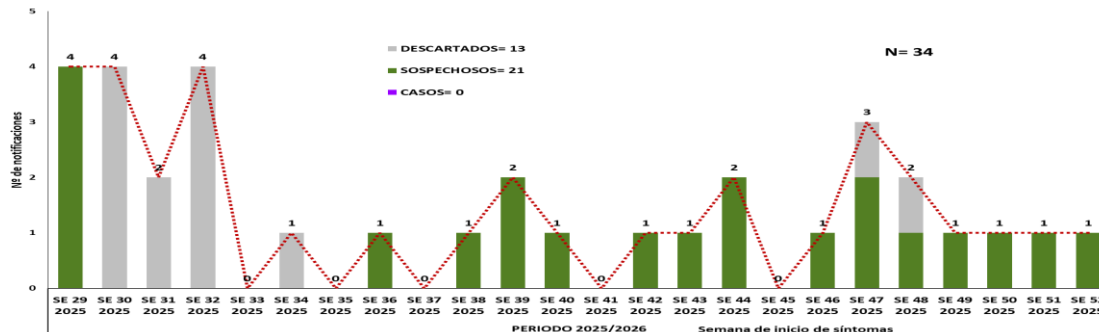
En las últimas 3 semanas, las notificaciones suman un total de 549; En la distribución por distritos de procedencia, se vió que Luque, San Lorenzo, acumularon más de 50 notificaciones, en 3 semanas. En cuanto a las características, se observó que en estas 3 semanas, los grupos de edad mayormente notificados fueron los de 20 a 39 años, representado el 35% del total (191/549), seguido de los de 5 a 14 años en 17% (96/549); y en cuanto al sexo, predominó el femenino en 51% de los reportes (281/549).



## DATOS ACUMULADOS DE CHIKUNGUNYA. PERIODO DE MONITOREO 2025/2026 SE 29 A SE 52 - 2025. XI REGION SANITARIA - CENTRAL

### Resumen del periodo 2025/2026

En el período **2025/2026**, que se inició en la Semana Epidemiológica 29/2025, se registraron un total de **34** notificaciones, de las cuales **13** fueron descartados y **21** continúan como sospechosos. Los sospechosos fueron de los siguientes distritos: Areguá(1), Capiatá(3), Fernando de la Mora (2), Itauguá (1), Lambaré (1), Limpio (2), Luque (2), Mariano Roque Alonso (3), Ñemby (1), San Lorenzo (1), Villa Elisa(2), Villeta (1), J.A. Saldívar (1). En cuanto a la distribución por semanas epidemiológicas, según inicio de síntomas, el mayor número se registró en la primera etapa de este periodo de vigilancia y no se registraron casos confirmados ni probables de chikungunya.



### Tabla: Distribución por distritos y clasificación.

Distritos	Confirmados	Probables	Sospechosos	Descartados	Total
Areguá	0	0	1	0	1
Capiatá	0	0	3	1	4
Fernando de la Mora	0	0	2	3	5
Guarambaré	0	0	0	0	0
Itá	0	0	0	0	0
Itauguá	0	0	1	1	2
Lambaré	0	0	1	3	4
Limpio	0	0	2	1	3
Luque	0	0	2	1	3
Mariano Roque Alonso	0	0	3	1	4
Nueva Italia	0	0	0	0	0
Ñemby	0	0	1	0	1
San Antonio	0	0	0	0	0
San Lorenzo	0	0	1	2	3
Villa Elisa	0	0	2	0	2
Villeta	0	0	1	0	1
Ypacaraí	0	0	0	0	0
Ypané	0	0	0	0	0
J.A. Saldívar	0	0	1	0	1
<b>Totales</b>	<b>0</b>	<b>0</b>	<b>21</b>	<b>13</b>	<b>34</b>
<b>%</b>	<b>0%</b>	<b>0%</b>	<b>62%</b>	<b>38%</b>	<b>100%</b>

Los grupos de edad más notificados como sospechosos de chikungunya fueron los de 40 a 49 años en un 38% (8/21) y los de 20 a 39 años en 33% (7/21); en cuanto al sexo, el predominio fue el femenino en un 71% (15/21).

## DATOS ACUMULADOS DE ZIKA. PERIODO 2025/2026

### SE 29 a SE 52 – 2025. XI REGION SANITARIA-CENTRAL

**TABLA: Distribución por distritos y clasificación**

#### Resumen del periodo 2025/2026

En el período **2025/2026**, iniciado en la SE 29 del 2025, se registró un total de **12** notificaciones, de las cuales **5** fueron descartados y **7** continúan como sospechosos. Los sospechosos fueron procedentes de los distritos de Areguá, Limpio, Luque y San Lorenzo. En cuanto a las características de los casos sospechosos, y en cuanto al sexo, predominó el femenino en 57 % de los reportes (4/7), en la observación por grupos de edad el 71% corresponden a menores de 1 año (5/7).

Distritos	Confirmados	Probables	Sospechosos	Descartados	Total registros
Areguá	0	0	1	0	1
Capiatá	0	0	0	0	0
Fernando de la Mora	0	0	0	0	0
Guarambaré	0	0	0	0	0
Itá	0	0	0	0	0
Itauguá	0	0	0	0	0
Lambaré	0	0	0	0	0
Limpio	0	0	2	2	4
Luque	0	0	3	1	4
Mariano Roque Alonso	0	0	0	1	1
Nueva Italia	0	0	0	0	0
Ñemby	0	0	0	0	0
San Antonio	0	0	0	0	0
San Lorenzo	0	0	1	0	1
Villa Elisa	0	0	0	1	1
Villeta	0	0	0	0	0
Ypacaraí	0	0	0	0	0
Ypané	0	0	0	0	0
J.A. Saldívar	0	0	0	0	0
<b>Totales</b>	<b>0</b>	<b>0</b>	<b>7</b>	<b>5</b>	<b>12</b>
<b>%</b>	<b>0%</b>	<b>0%</b>	<b>58%</b>	<b>42%</b>	<b>100%</b>