

BOLETIN SEMANAL

ARBOVIROSIS

IV REGION SANITARIA - GUAIRÁ

SE 01/2025 A SE 01/2026 (del 29 de diciembre de 2024 al 10 de enero de 2026)

Descripción

Este boletín contiene información actualizada de la Situación Epidemiológica de Arbovirosis: Dengue, Zika y Chikungunya.

Los datos presentados, tienen como fuente principal la base nacional de la Vigilancia de Arbovirosis.

Consideraciones

El contenido de este boletín puede modificarse según la dinámica de la vigilancia de las Arbovirosis: Dengue, Chikungunya y Zika.

Las notificaciones de Arbovirosis se definen operacionalmente, en este boletín, a partir de la Resolución N° 335/2023, correspondiente al 29 de junio del año 2023 "Criterios de definición de casos de arbovirosis: dengue, chikungunya y zika y el flujograma de toma de muestra para laboratorio".

Remitirse a este documento oficial para conocer las definiciones epidemiológicas de caso, utilizados en este material.

ELABORADO POR LA UNIDAD EPIDEMIOLOGICA REGIONAL

Epidemiólogo Regional:

Dra. Beatriz Ojeda

Correo electrónico:

epidemiologiaivrs@mspbs.gov.py

Unidad Epidemiológica Regional: Cuarta Región Sanitaria, Guairá.

Oficina: Gral. Duarte & Spezzini, Villarrica

GRÁFICO 1. CURVA DE NOTIFICACIONES DE CHIKUNGUNYA. SE 01/2025 A SE 01/2026 IV REGION SANITARIA - GUAIRÁ

Descripción

Desde la SE 01/2025 a la SE 01/2026 se acumularon 10 notificaciones de Chikungunya, de las cuales el 80%(8/10) corresponden a casos, 0%(0/10) a descartados y 20%(2/10) a sospechosos.

Se observó el pico máximo de en la SE 18 (27 de abril al 03 de mayo de 2025) con 3 notificaciones.

En las últimas semanas se observó un descenso de las notificaciones.

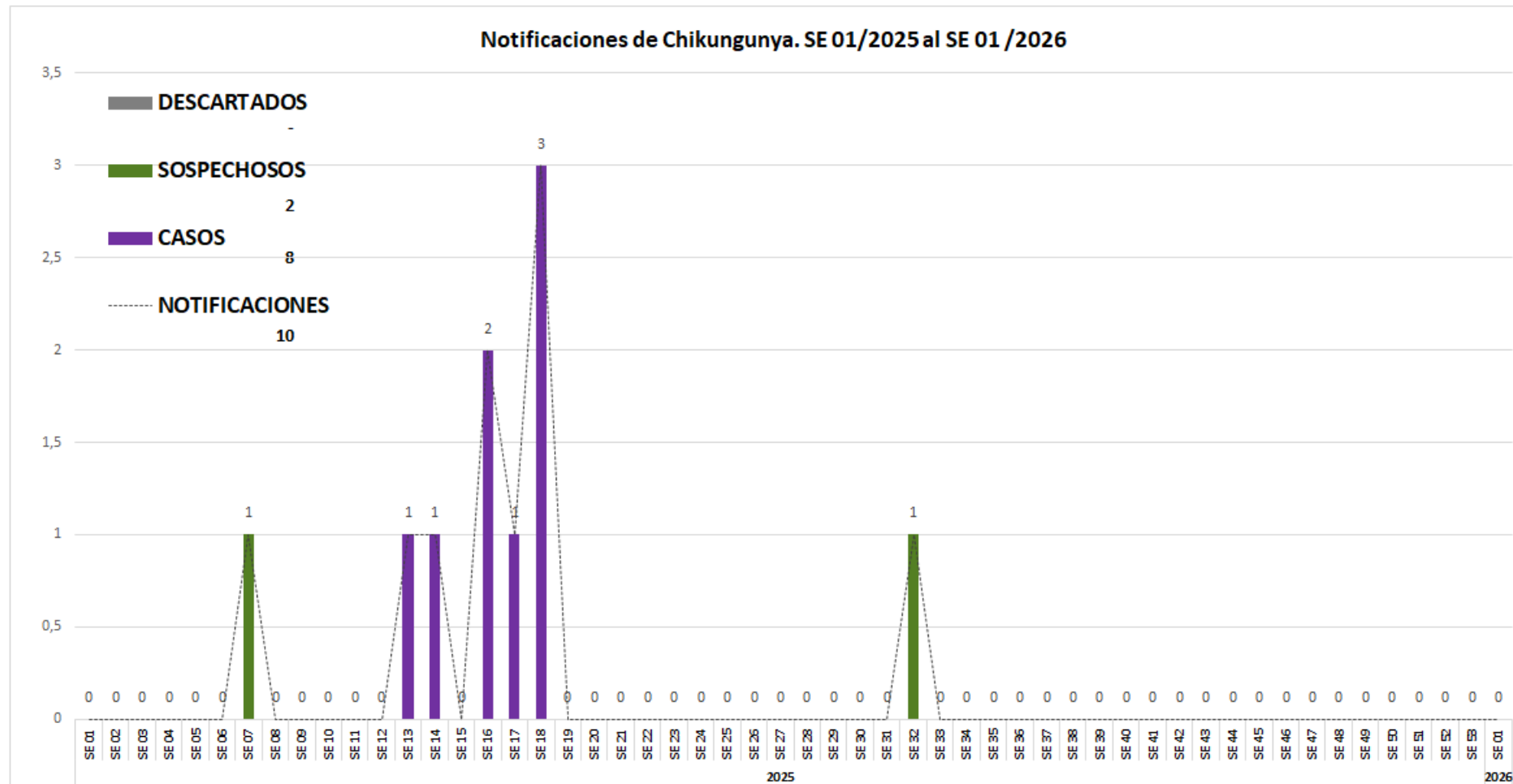


GRÁFICO 2. CURVA DE CASOS DE CHIKUNGUNYA. SE 01/2025 A SE 01/2026 IV REGION SANITARIA - GUAIRÁ

Descripción

Desde la SE 01/2025 a la SE 01/2026 se acumularon 8 casos de Chikungunya, de las cuales el 100%(8/8) corresponden a confirmados y 0%(0/8) a probables.

Se observó el pico máximo en la SE18 (27/04/2025 al 03/05/2025) con 3 Casos Confirmados de Chikungunya.

Sin casos confirmados en las últimas 3 semanas.

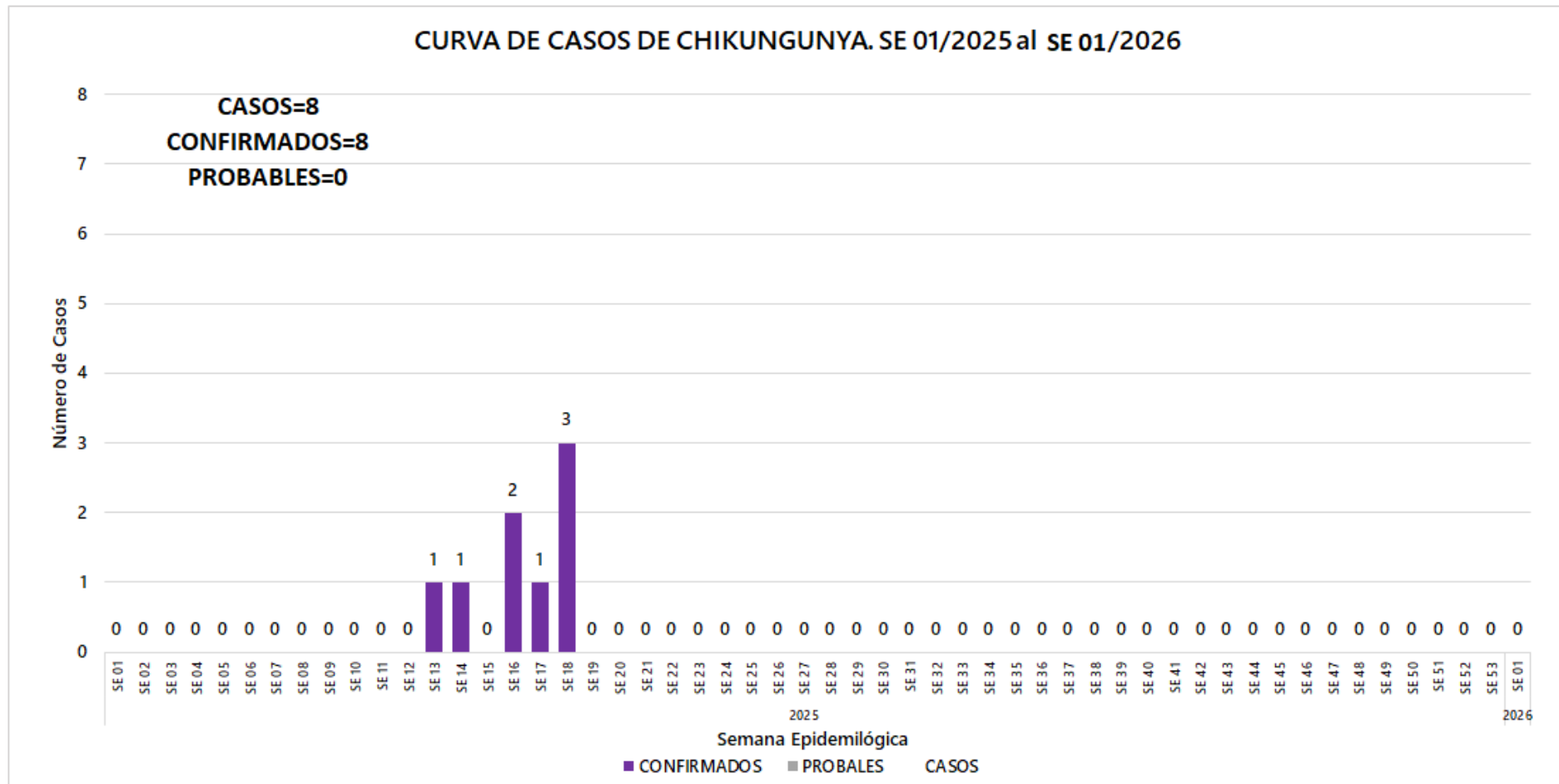


TABLA 1. CASOS ACUMULADOS DE CHIKUNGUNYA, DE LA SE 01/2025 A SE 01/2026 POR DISTRITOS DE RESIDENCIA. IV REGION SANITARIA - GUAIRÁ

Descripción

El distrito con mayor proporción de casos es Villarrica 100%(8/8) de los casos y los demás distritos en menor medida.

BARRIOS O DISTRITOS	CASOS DE CHIKV	TOTALES
VILLARRICA	8	9
JOSE FASSARDI	0	1
FELIX PEREZ CARDOZO	0	0
ÑUMI	0	0
NATALICIO TALAVERA	0	0
MAURICIO JOSE TROCHE	0	0
YATAITY	0	0
TEBICUARY	0	0
MBOCAYATY	0	0
ITAPE	0	0
GENERAL EUGENIO A. GARAY	0	0
BORJA	0	0
ITURBE	0	0
COLONIA INDEPENDENCIA	0	0
SAN SALVADOR	0	0
PASO YOBAL	0	0
DR. BOTTRELL	0	0
CORONEL MARTINEZ	0	0
TOTALES	8	10

Notificaciones de Dengue. SE 01/2025 al SE 01/2026

■ DESCARTADOS
 ■ SOSPECHOSOS
 ■ CASOS
 NOTIFICACIONES

SE	Descartados	Sospechosos	Casos	Notificaciones
SE 01	34	56	2	92
SE 02	27	44	0	71
SE 03	24	18	0	42
SE 04	32	33	0	66
SE 05	26	21	0	48
SE 06	21	30	1	54
SE 07	31	36	0	68
SE 08	19	23	0	42
SE 09	23	25	0	51
SE 10	15	40	0	56
SE 11	25	41	4	71
SE 12	25	44	0	70
SE 13	20	19	1	41
SE 14	16	24	1	41
SE 15	11	20	0	32
SE 16	13	20	0	34
SE 17	22	19	0	43
SE 18	20	20	1	42
SE 19	23	28	0	53
SE 20	27	25	0	52
SE 21	32	47	0	80
SE 22	10	18	0	29
SE 23	9	21	0	32
SE 24	9	12	0	21
SE 25	9	11	0	20
SE 26	4	2	0	6
SE 27	6	3	0	10
SE 28	4	8	0	13
SE 29	7	3	0	10
SE 30	6	11	0	18
SE 31	9	17	0	26
SE 32	5	4	0	9
SE 33	8	9	0	18
SE 34	6	7	0	13
SE 35	4	8	0	12
SE 36	7	5	0	12
SE 37	9	9	0	18
SE 38	9	13	0	22
SE 39	13	14	0	30
SE 40	6	11	0	18
SE 41	17	15	0	32
SE 42	9	19	0	28
SE 43	12	13	0	26
SE 44	10	14	0	32
SE 45	12	20	0	33
SE 46	13	29	0	43
SE 47	19	23	0	43
SE 48	21	22	0	45
SE 49	16	24	0	40
SE 50	18	27	0	46
SE 51	19	23	0	42
SE 52	14	13	0	27
SE 53	17	26	0	44
SE 01	10	23	0	34

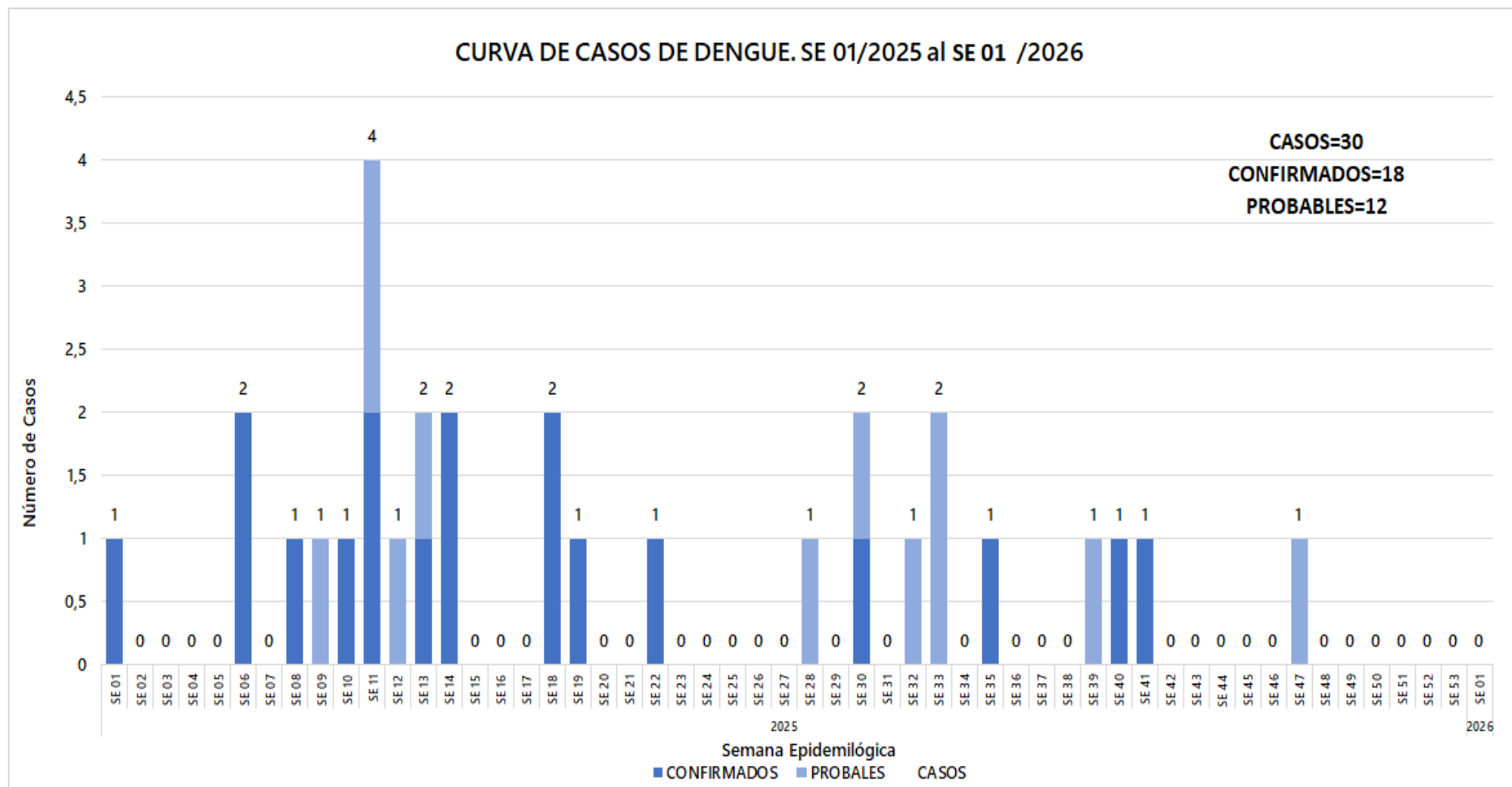
853
 1.118
 30
 2.001

GRÁFICO 4. CURVA DE CASOS DE DENGUE. SE 01/2025 A SE 01/2026 IV REGION SANITARIA -GUAIRÁ

Descripción

Desde la SE 01/2025 a la SE 01/2026 se acumularon 2001 notificaciones de Dengue, de las cuales el 60%(18/30) corresponden a casos, 40%(12/30) a probables.

Se observó el pico máximo de en la SE 11 (09 de marzo del 2025 al 15 de marzo del 2025) con 4 Casos. Sin casos confirmado en las últimas 3 semanas.



**TABLA 3. CASOS ACUMULADOS DE DENGUE, DE LA SE 01/2025 A SE 01/2026 POR DISTRITOS DE RESIDENCIA.
IV REGION SANITARIA - GUAIRÁ**

Descripción

El distrito con mayor proporción de casos es Villarrica 53%(16/30) de los casos, seguido de Colonia Independencia 13%(4/30), Iturbe 13%(4/30) , Itape 3%(1/30) , Borja 3%(1/30) , Coronel Martinez 3%(1/30), Mbocayaty 3%(1/30), Yataity 3%(1/30), San Salvador 3%(1/30) y los demás distritos en menor medida.

BARRIOS O DISTRITOS	CASOS DE DENGUE	TOTALES
VILLARRICA	16	899
COLONIA INDEPENDENCIA	4	153
ITURBE	4	127
ITAPE	1	80
BORJA	1	67
CORONEL MARTINEZ	1	67
MBOCAYATY	1	64
YATAITY	1	51
SAN SALVADOR	1	28
PASO YOBAL	0	116
MAURICIO JOSE TROCHE	0	114
FELIX PEREZ CARDOZO	0	63
ÑUMI	0	50
JOSE FASSARDI	0	35
TEBICUARY	0	32
GENERAL EUGENIO A. GARAY	0	27
NATALICIO TALAVERA	0	18
DR. BOTTRELL	0	10
TOTALES	30	2001

TABLA 4 . CASOS DE DENGUE, DE LAS ULTIMAS 3 SEMANAS 52, 53, 01/2026 POR DISTRITOS Y BARRIOS DE RESIDENCIA . IV REGION SANITARIA - GUAIRÁ

Descripción

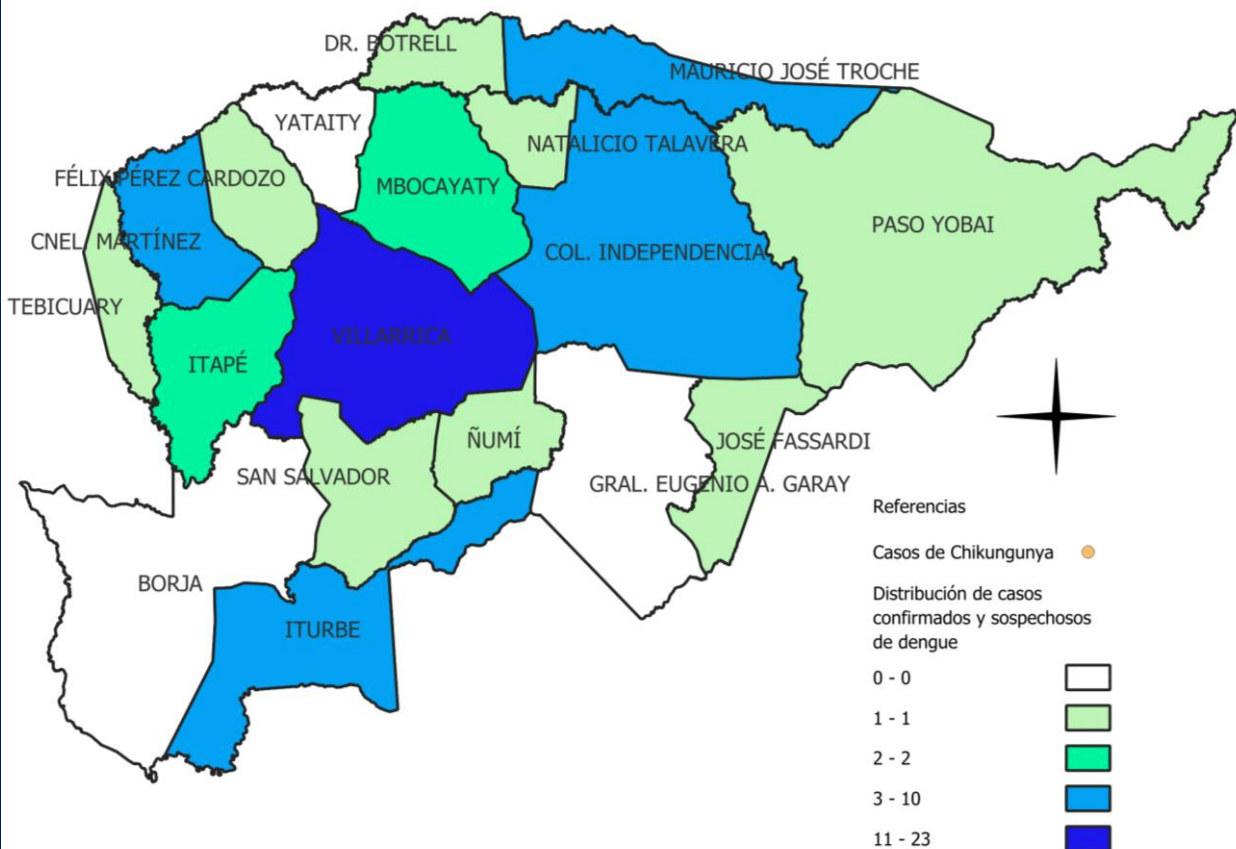
En las últimas 3 semanas se registraron 105 notificaciones de Dengue, procedentes de Yataity(2), Villarrica(52), Tebicuary(2), San Salvador(1), Paso Yobai(1), Ñumi(1), Natalicio Talavera(1), Mbocayaty(3), Mauricio José Troche(11), José Fassardi(1), Iturbe(5), Itape(3), General Eugenio A. Garay(1), Félix Pérez Cardozo(5), Dr. Bottrell(1), Coronel Martínez(7), Colonia Independencia(8). Sin casos en las últimas tres semanas.

DISTRITOS	BARRIOS	NOTIFICACIONES DENGUE ULTIMAS 3 SEMANAS	CASOS DE DENGUE ULTIMAS 3 SEMANAS
YATAITY	LOMA BARRETO	2	0
VILLARRICA	SAN MIGUEL	8	0
VILLARRICA	TUYUTIMI	6	0
VILLARRICA	LOMAS VALENTINAS	5	0
VILLARRICA	SANTA LIBRADA	5	0
VILLARRICA	CAROVENI	4	0
VILLARRICA	CENTRO	4	0
VILLARRICA	ESTACION	4	0
VILLARRICA	RINCON	3	0
VILLARRICA	YBAROTY	3	0
VILLARRICA	SANTA LUCIA	2	0
VILLARRICA	SAN BLAS	2	0
VILLARRICA	YVAROTY	2	0
VILLARRICA	COSTA ESPINILLO	1	0
VILLARRICA	14 DE MAYO	1	0
VILLARRICA	CAAZAPA MI	1	0
VILLARRICA	ITA YVU	1	0
TEBICUARY	CENTRO	1	0
TEBICUARY	ZONA INDUSTRIAL	1	0
SAN SALVADOR	SAN JOSE	1	0
PASO YOBAI	8 DE DICIEMBRE	1	0
ÑUMI	PERULERO	1	0
NATALICIO TALAVERA	SAN ISIDRO	1	0
MBOCAYATY	SANTA LIBRADA	2	0
MBOCAYATY	COSTA MBOCAYATY	1	0
MAURICIO JOSE TROCHE	CERRO PUNTA	2	0
MAURICIO JOSE TROCHE	SAN MIGUEL	2	0
MAURICIO JOSE TROCHE	CENTRO	2	0
MAURICIO JOSE TROCHE	ITACURUBI	1	0
MAURICIO JOSE TROCHE	LOMA CLAVEL	1	0
MAURICIO JOSE TROCHE	KORA GUASU	1	0
MAURICIO JOSE TROCHE	ALEGRE	1	0
MAURICIO JOSE TROCHE	GUAJAKI	1	0
JOSE FASSARDI	FATIMA	1	0

ITURBE	SAN ROQUE	1	0
ITURBE	SAN FRANCISCO	1	0
ITURBE	CANDEA GUASU	1	0
ITURBE	CANDEA MI	1	0
ITURBE	PASO JOVAI	1	0
ITAPE	CAROVENI VIEJO	1	0
ITAPE	INMACULADA CONCEPCIÓN	1	0
ITAPE	CAROVENI NUEVO	1	0
GENERAL EUGENIO A. GARAY	SAN ANTONIO	1	0
FELIX PEREZ CARDOZO	COSTA MERCADO	2	0
FELIX PEREZ CARDOZO	KAUNDY	2	0
FELIX PEREZ CARDOZO	AQUINO COSTA	1	0
DR. BOTTRELL	ÑUMI - SAN JOSE	1	0
CORONEL MARTINEZ	SAN RAMON	2	0
CORONEL MARTINEZ	CAPELLAN CARDOZO	2	0
CORONEL MARTINEZ	INMACULADA CONCEPCIÓN	2	0
CORONEL MARTINEZ	SAN MIGUEL	1	0
COLONIA INDEPENDENCIA	VIRGEN DE FATIMA	2	0
COLONIA INDEPENDENCIA	CALLE FLORIDA	2	0
COLONIA INDEPENDENCIA	PLANTA URBANA	1	0
COLONIA INDEPENDENCIA	MELGAREJO	1	0
COLONIA INDEPENDENCIA	VISTA ALEGRE	1	0
COLONIA INDEPENDENCIA	KURUSU PE	1	0
TOTALES		105	0

MAPAS DE DISTRIBUCIÓN DE CASOS

GUAIRA Vigilancia de Chikungunya y Dengue SE 52,53,01 Año 2026



DISTRITOS	CONFIRMADOS	PROBABLES	SOSPECHAS	TOTAL
VILLARRICA	0	0	23	23
MAURICIO JOSE TROCHE	0	0	10	10
COLONIA INDEPENDENCIA	0	0	7	7
CORONEL MARTINEZ	0	0	6	6
ITURBE	0	0	5	5
MBOCAYATY	0	0	2	2
ITAPE	0	0	2	2
PASO YOBAI	0	0	1	1
JOSE FASSARDI	0	0	1	1
SAN SALVADOR	0	0	1	1
NATALICIO TALAVERA	0	0	1	1
FELIX PEREZ CARDOZO	0	0	1	1
DR. BOTTRELL	0	0	1	1
TEBICUARY	0	0	1	1
ÑUMI	0	0	1	1
GENERAL EUGENIO A. GARAY	0	0	0	0
YATAITY	0	0	0	0
BORJA	0	0	0	0
TOTALES	0	0	63	63

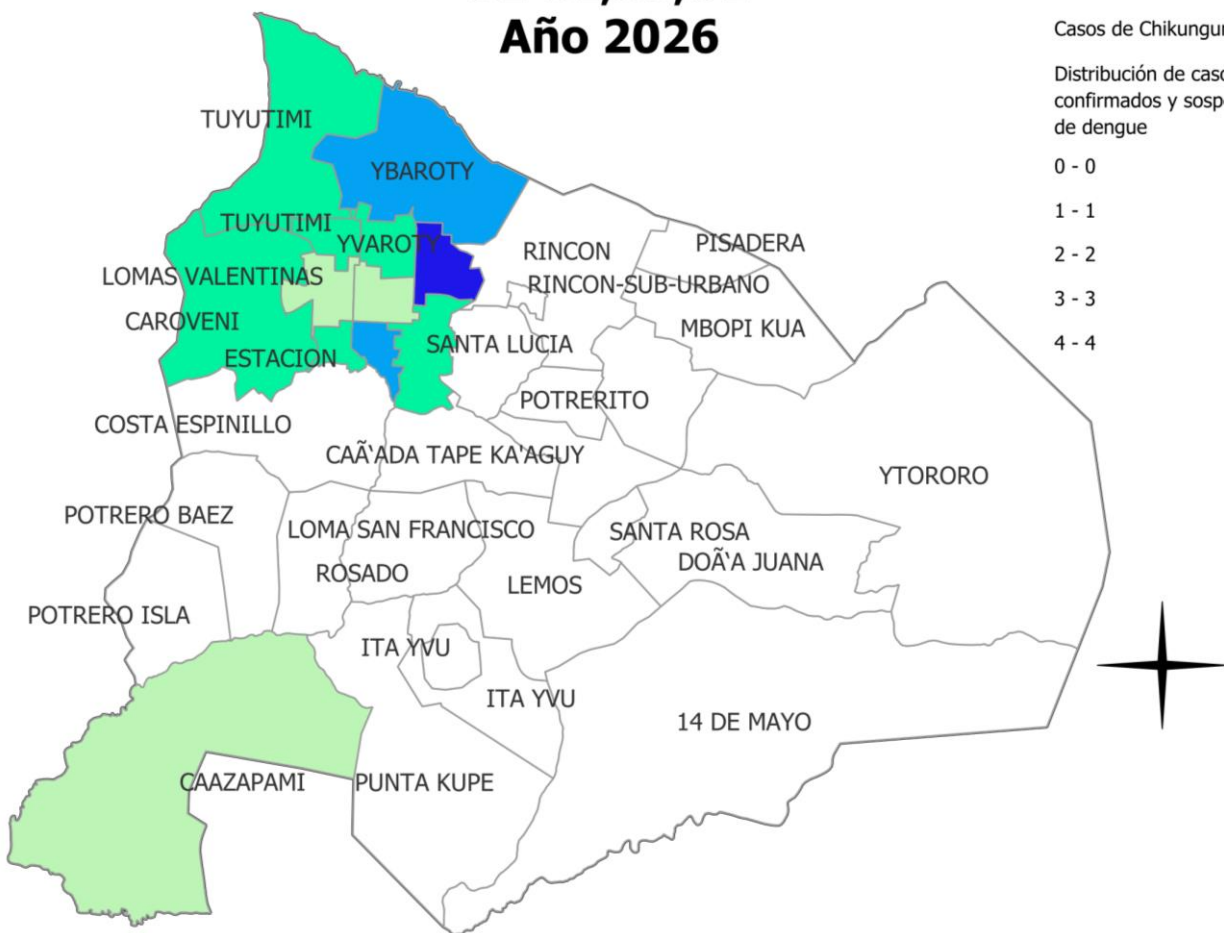
MAPAS DE DISTRIBUCIÓN DE CASOS

VILLARRICA

Vigilancia de Chikungunya y Dengue

SE 52,53,01

Año 2026



BARRIOS	CONFIRMADOS	PROBABLES	SOSPECHAS	TOTAL
SAN MIGUEL	0	0	4	4
YBAROTY	0	0	3	3
SANTA LIBRADA	0	0	3	3
CAROVENI	0	0	2	2
TUIYUTIMI	0	0	2	2
YVAROTY	0	0	2	2
ESTACION	0	0	2	2
LOMAS VALENTINAS	0	0	1	1
SANTA LUCIA	0	0	1	1
CENTRO	0	0	1	1
SAN BLAS	0	0	1	1
CAAZAPA MI	0	0	1	1
TOTAL	0	0	23	23

GRÁFICO 5 . CURVA DE NOTIFICACIONES DE ZIKA. SE 01/2025 A SE 01/2026 IV REGION SANITARIA - GUAIRÁ

Descripción

Desde la SE 01/2025 a la SE 01/2026. Se Registraron 0 notificaciones de ZIKA.

No se registraron notificaciones de zika