

# Sala de Situación

## Arbovirosis

### Dengue, Chikungunya y Zika

### Año 2026

Datos actualizados a SE 53 (28 de diciembre al 03 de enero del 2026)

Fecha de publicación: 09 de enero del 2026

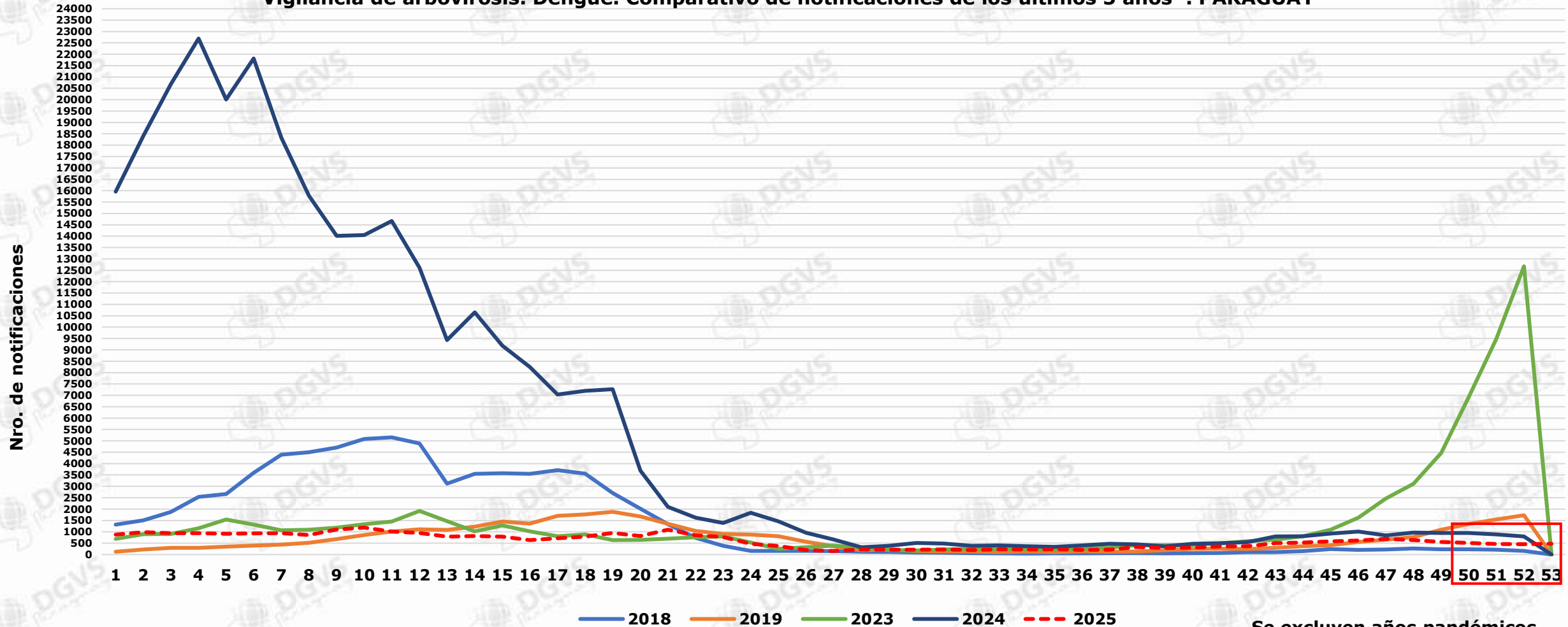
# DATOS PAÍS



PARAGUAI  
TESAI HA TEKOPORAVE  
MOTENONDEHA



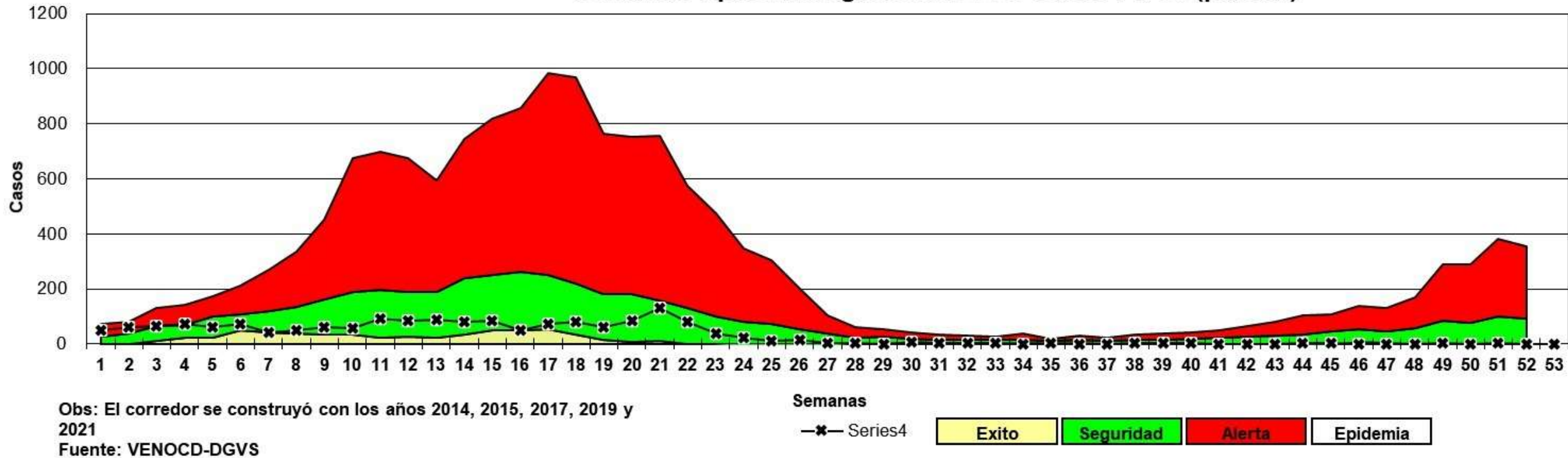
Vigilancia de arbovirosis. Dengue. Comparativo de notificaciones de los últimos 5 años\*. PARAGUAY



Se excluyen años pandémicos

Fuente: PNEV/DGVS

## Canal endémico de *DENGUE* (Confirmados + Probables) en Paraguay según semana epidemiológica Semanas Epidemiológicas del 2025 desde 1 a 53 (parcial)



# **DENGUE – PERIODO EPIDEMIOLÓGICO 2025-2026 SE 29/2025 a SE 53/2025**

# DENGUE - DATOS ACUMULADOS A NIVEL PAÍS

## PERIODO EPIDEMIOLÓGICO 2024/2025 - (SE 29/2025 a SE 53/2025)



PARAGUAI  
TESAI HA TEKOA  
PORAVE  
MOTENONDEHA



### NOTIFICACIONES

17.010

### INCIDENCIA ACUMULADA

149/100 mil  
Hab.

### CONFIRMADOS – 0,1%

17

### PROBABLES – 0,2%

25

### TOTAL DE CASOS DE DENGUE (CONF+PROB)

42

### SOSPECHOSOS – 56,1%

9.543

### DESCARTADOS – 43,6%

7.424

### \*Clasificación clínica del dengue según gravedad - N= 9.585

### DENGUE SIN SIGNOS DE ALARMA/DSSA – 96,3%

9.227

### DENGUE CON SIGNOS DE ALARMA/DCSA – 4%

346

### DENGUE GRAVE/DG – 0,1%

12

\*Incluyen casos sospechosos, probables y confirmados

Dirección General de Vigilancia de la Salud | Dirección de Vigilancia y Respuesta a Emergencias en Salud Pública | Año 2026

\* Los datos están sujetos a verificaciones y correcciones semanales del sistema conforme a los criterios de definición de casos



DENGUE – DATOS ACUMULADOS NIVEL PAÍS (SE 29/2025 a SE 53/2025)



DEPARTAMENTO	NOTIF	CASOS DEN	INCIDENCIA
ASUNCIÓN	2.071	5	427
ALTO PARAGUAY	56	0	310
GUAIRÁ	379	10	201
PTE. HAYES	228	3	176
CENTRAL	3.393	19	171
PARAGUARÍ	356	0	169
ITAPÚA	680	2	144
CORDILLERA	386	0	137
ÑEEMBUCÚ	108	0	134
CONCEPCIÓN	250	1	115
BOQUERÓN	84	0	113
SAN PEDRO	411	0	110
MISIONES	125	0	107
AMAMBAY	184	1	98
CANINDEYÚ	177	0	88
CAAZAPÁ	91	0	62
CAAGUAZÚ	238	0	53
ALTO PARANÁ	368	1	46
TOTAL	9.585	42	149

Tasa de incidencia: incluye casos confirmados, probables y sospechosos/100,000 habitantes  
No se incluye 1 notificación correspondiente a extranjero.

# DENGUE – ÚLTIMAS TRES SEMANAS (SE 51, 52 y 53)



CIERRE DE CASOS	SE 51	SE 52	SE 53	ÚLTIMAS 3 SE	%
CONFIRMADO	0	2	0	2	0,0%
PROBABLE	1	0	0	1	0,1%
SOSPECHOSO	467	456	471	1.394	66,2%
DESCARTADO	384	229	98	711	33,7%
NOTIFICACIONES	853	687	569	2.107	100%

**1.397 notificaciones** en las últimas 3 semanas (excluyendo a descartados)

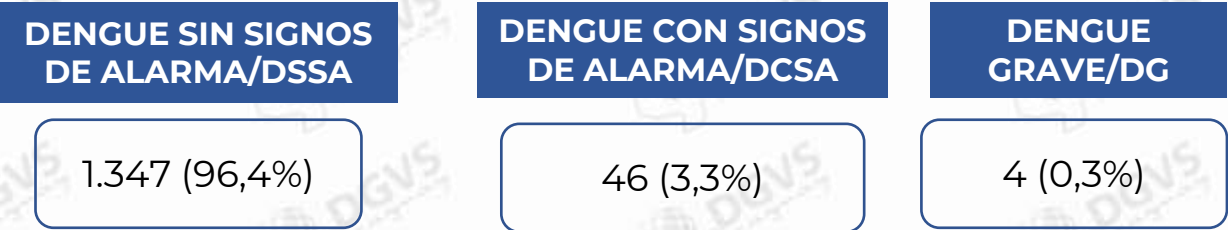
**Promedio de 465 notificaciones** por semana (excluyendo a descartados)

**Se registran 3 casos (2 confirmados y 1 probable).**

**Incidencia de 22 casos**/100.000 habitantes.

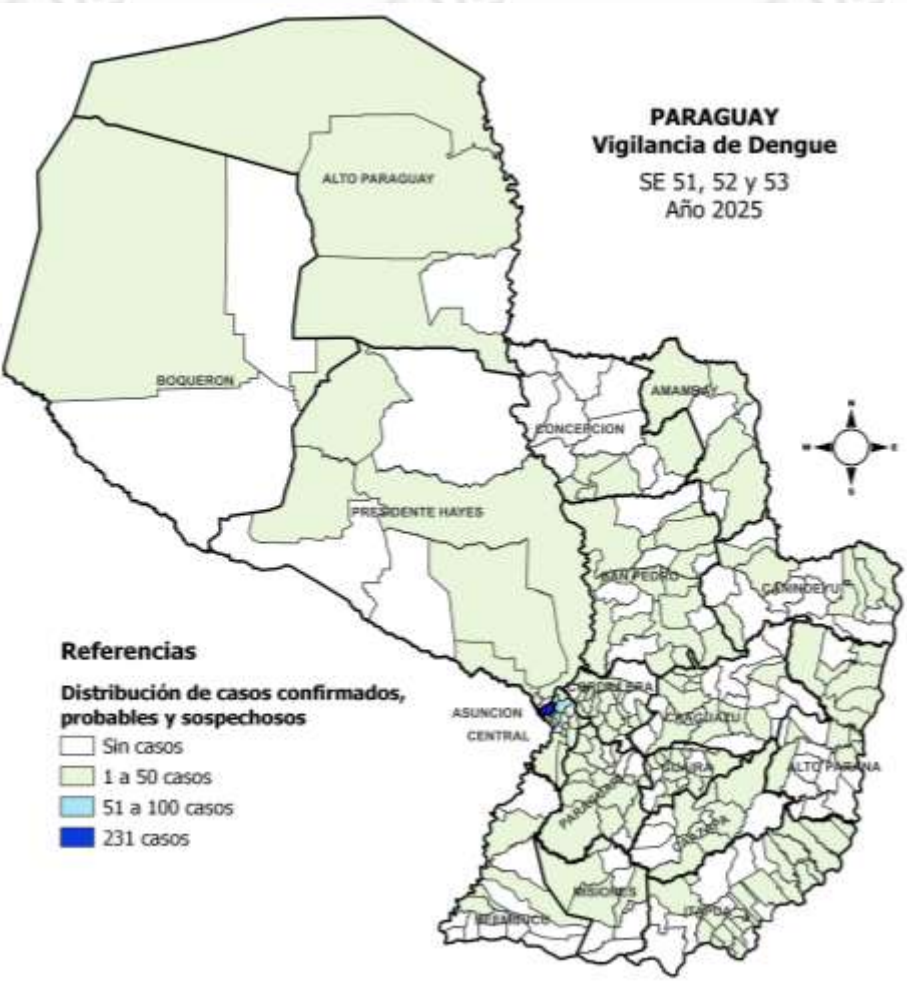
**Positividad PCR: 0,1%**

## • Clasificación clínica del dengue según gravedad – N=1.397



\*Incluyen casos sospechosos, probables y confirmados

# DENGUE – ULTIMAS 3 SEMANAS (SE 51 a SE 53/2025)



DEPARTAMENTO	CASOS DEN (CONF+PROB)	TOTAL NOTIF	INCIDENCIA*	NOTIFICACIONES HIS
ALTO PARAGUAY	0	20	111	2(0%)
<b>ASUNCIÓN</b>	<b>1</b>	231	48	109(47%)
ÑEEMBUCÚ	0	30	37	15(50%)
PARAGUARÍ	0	65	31	55(85%)
GUAIRÁ	0	55	29	31(56%)
PTE. HAYES	0	36	28	27(75%)
<b>CENTRAL</b>	<b>1</b>	542	27	353(65%)
<b>ITAPÚA</b>	<b>1</b>	114	24	79(69%)
CORDILLERA	0	59	21	54(92%)
CONCEPCIÓN	0	35	16	20(57%)
BOQUERÓN	0	11	15	3(27%)
CAAZAPÁ	0	18	12	13(72%)
AMAMBAY	0	22	12	14(64%)
SAN PEDRO	0	40	11	39(98%)
CANINDEYÚ	0	21	10	12(57%)
CAAGUAZÚ	0	39	9	33(85%)
MISIONES	0	9	8	8(89%)
ALTO PARANÁ	0	49	6	39(80%)
<b>TOTAL</b>	<b>3</b>	<b>1.396</b>	<b>22</b>	<b>906(65%)</b>

No se incluye una notificación, correspondiente a 1 extranjero

Incidencia\* Por 100 mil habitantes  
Notificaciones: no incluye a descartados



DENGUE - VARIACIÓN PORCENTUAL DE NOTIFICACIONES  
(CONFIRMADOS + PROBABLES + SOSPECHAS), SEGÚN DEPARTAMENTO.



DEPARTAMENTOS	SE 51	SE 52	%PORCENTUAL
CENTRAL	173	181	5%
ASUNCIÓN	77	87	12%
ITAPÚA	44	34	-23%
GUAIRÁ	22	14	-36%
PARAGUARÍ	16	20	25%
CORDILLERA	18	17	-6%
ALTO PARANÁ	18	14	-22%
CONCEPCIÓN	10	16	60%
PTE. HAYES	11	15	36%
SAN PEDRO	17	8	-53%
ÑEEMBUCÚ	11	14	27%
CAAGUAZÚ	12	6	-50%
CANINDEYÚ	11	7	-36%
AMAMBAY	7	8	14%
CAAZAPÁ	8	5	-38%
ALTO PARAGUAY	11	2	-82%
MISIONES	1	6	500%
BOQUERÓN	2	4	100%
TOTAL	469	458	-3%

Regiones con aumento de notificaciones

Central  
Asunción  
Paraguarí  
Concepción  
Pte. Hayes  
Ñeembucú  
Amambay  
Misiones  
Boquerón

Regiones con aumento de notificaciones en la SE 53

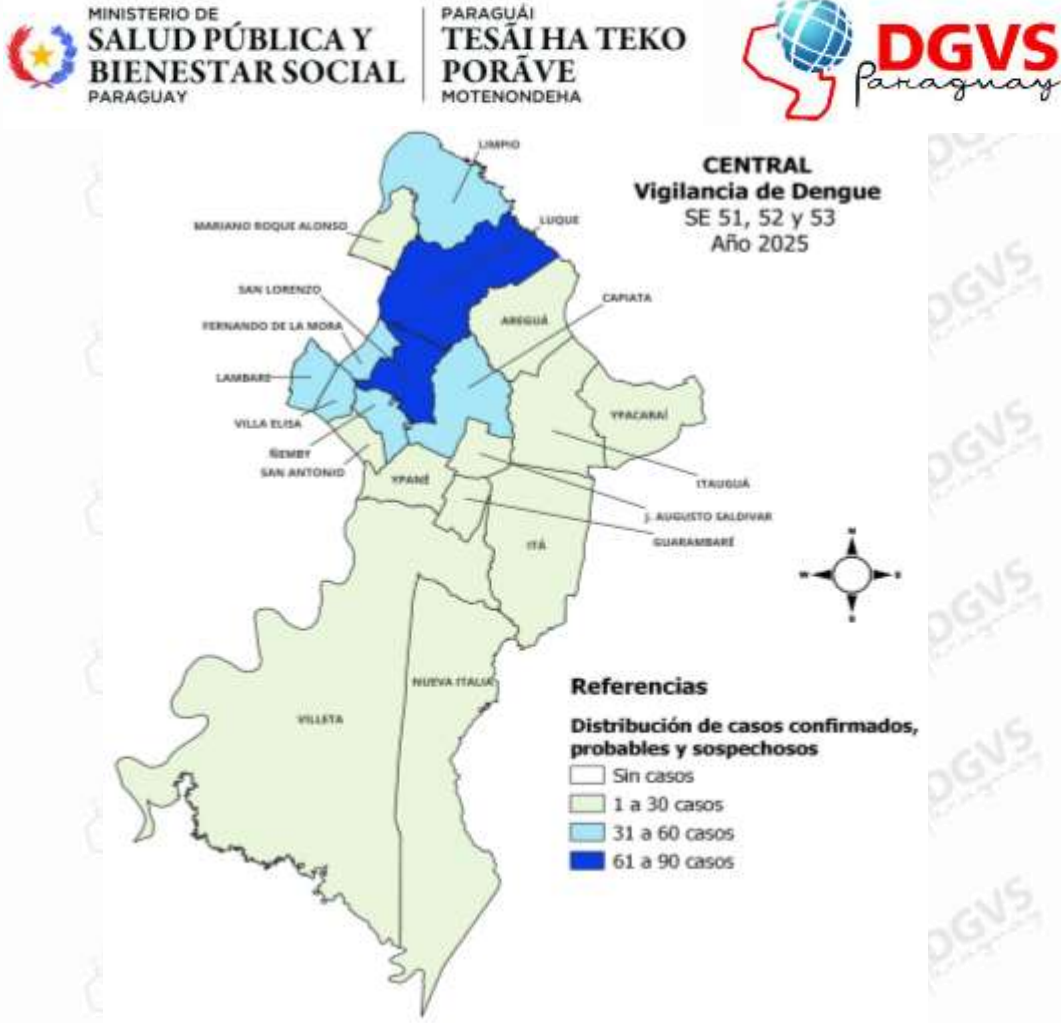
Central  
Paraguarí  
Cordillera  
Caaguazú  
Boquerón

Descenso del 3% en las notificaciones a nivel nacional, si se analizan los datos de las semanas 51 y 52.

CENTRAL. NOTIFICACIONES DE DENGUE - (SE 51, 52 y 53/2025)

DISTRITOS	CASOS DEN (CONF+PROB)	TOTAL NOTIF.	INCIDENCIA*
VILLA ELISA	0	40	53
ÑEMBY	0	50	41
LAMBARÉ	0	50	37
AREGUÁ	0	26	35
MARIANO R. ALONSO	0	29	32
FDO. DE LA MORA	0	37	32
ITAUGUÁ	0	30	31
SAN LORENZO	0	70	30
LUQUE	0	76	28
LIMPIO	1	33	22
J. AUGUSTO SALDÍVAR	0	13	21
ITÁ	0	14	19
NUEVA ITALIA	0	2	19
GUARAMBARÉ	0	5	17
CAPIATÁ	0	42	17
YPANÉ	0	11	16
SAN ANTONIO	0	9	15
VILLETA	0	4	11
YPACARAÍ	0	1	5
TOTAL	1	542	27

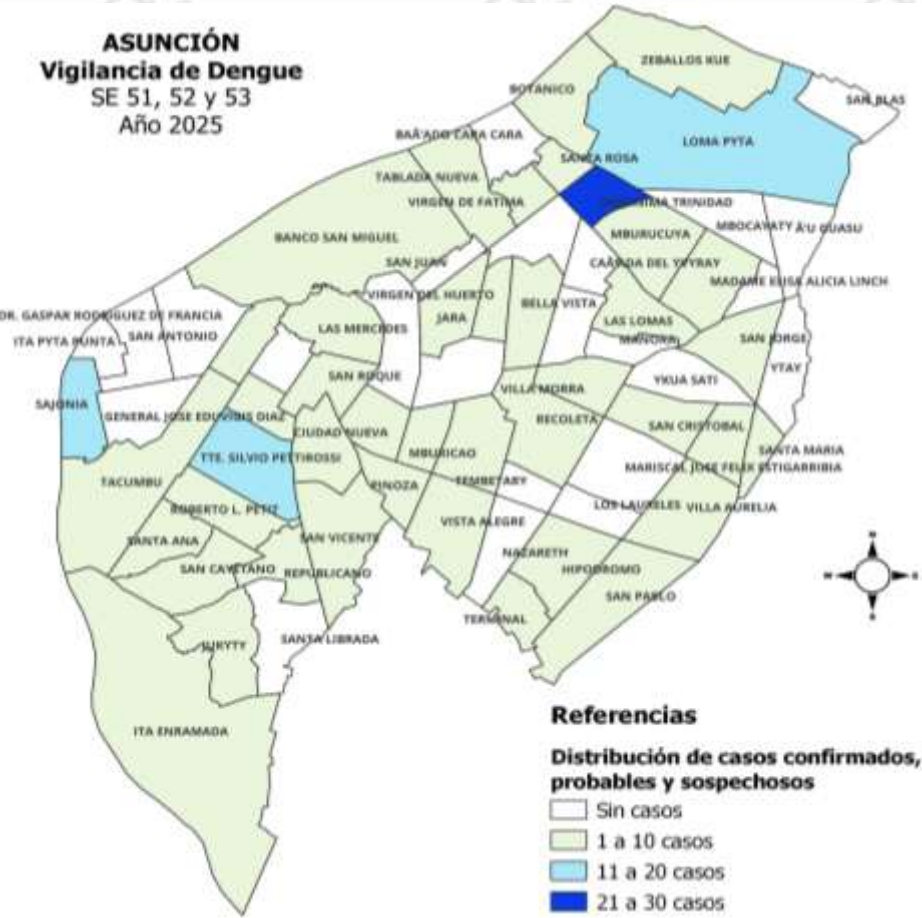
- Distrito con más notificaciones en las últimas 3 semanas: Luque, San Lorenzo, Lambaré y Ñemby.
- Distritos que registran aumento de notificaciones: San Lorenzo, Capiatá, Mariano R. Alonso, Areguá y Guarambaré.



ASUNCIÓN. NOTIFICACIONES DE DENGUE – (SE 51, 52 y 53/2025)



ASUNCIÓN  
Vigilancia de Dengue  
SE 51, 52 y 53  
Año 2025



Referencias  
Distribución de casos confirmados,  
probables y sospechosos  
Sin casos  
1 a 10 casos  
11 a 20 casos  
21 a 30 casos

BARRIOS DE ASUNCIÓN	CASOS (CONF.+PROB)	SOSPECHOSOS	TOTAL
SANTISIMA TRINIDAD	0	21	21
OBRERO INTENDENTE B. GUGGIARI	0	18	18
SAJONIA	0	17	17
LOMA PYTÁ	0	15	15
TABLADA NUEVA	1	10	11
RICARDO BRUGADA	0	10	10
SAN VICENTE	0	9	9
BELLA VISTA	0	7	7
SAN PABLO	0	7	7
JARA	0	7	7
VISTA ALEGRE	0	7	7
LA ENCARNACIÓN	0	6	6
CIUDAD NUEVA	0	6	6
PINOZÁ	0	4	4
ZEBALLOS CUÉ	0	4	4
MBURUCUYÁ	0	4	4
REPUBLICANO	0	4	4
GENERAL BERNARDINO CABALLERO	0	3	3
SAN ROQUE	0	3	3
BANCO SAN MIGUEL	0	3	3
BOTÁNICO	0	3	3
SANTA MARÍA	0	3	3
SAN CRISTOBAL	0	3	3
OTROS BARRIOS Y SD	0	57	57
TOTAL	1	231	232

Barrios con aumento de notificaciones:

Los barrios de Asunción que muestran leve aumento de notificaciones son: **Santísima Trinidad, Loma Pytá, y Tablada Nueva.**

Se identifica un caso de DENV-1 en el barrio Tablada Nueva correspondiente a la SE 52.

# Vigilancia de hospitalizados.

## Programa de Enfermedades Vectoriales Dirección de Vigilancia de Enfermedades Transmisibles

### Situación Epidemiológica SE 53/2025

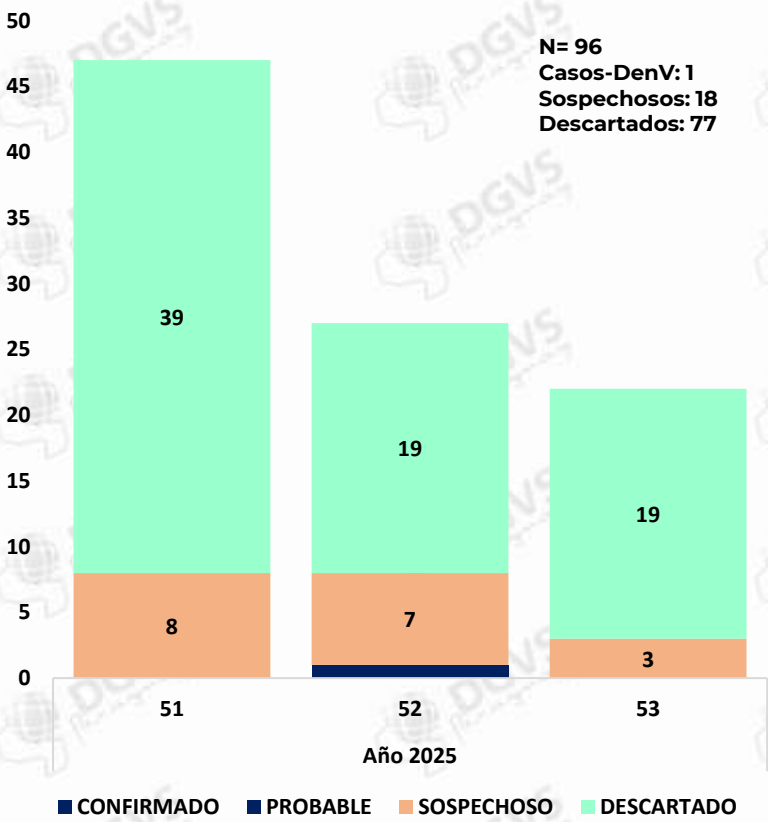


# Dengue. Vigilancia de Hospitalizados

## Últimas 3 SE – SE 51 a la SE 53\* 2025.



Hospitalizados según clasificación.  
SE 51 a la SE 53\* 2025. Paraguay.



NOTIFICACIONES	96
CASOS : 1%	1
SOSPECHOSOS : 19%	18
DESCARTADOS : 80%	77

**Análisis de los casos confirmados y probables**

El caso corresponde a:  
Paciente de sexo femenino, 31 años, con FIS en la SE 52, confirmado DEN-1.

**Embarazadas : 0.**

**Ingresos a UCI: 0.**

**Caso confirmado:** Tablada Nueva - Asunción (1).

**Casos probables: 0.**

**Hospitalizado en:** HCIPS.

La paciente ya fue dada de alta

\*Los datos están sujetos a modificaciones, según la dinámica de clasificación final.

# Vigilancia de la Mortalidad

## Dirección de Vigilancia y Respuesta a Emergencias en Salud

**Observación:** las semanas están distribuidas según la fecha de defunción de cada caso notificado. Los cierres son retrospectivos y se distribuyen según las fechas de cierres. No se incluyen los casos probables.

# Fallecidos Dengue – Resumen desde SE 29 – 2025 a la SE 53 – 2025



Resumen periodo de monitoreo anterior SE 29/2024 – SE 29/2025:  
2 confirmados, 506 descartados

Los datos presentados se analizan en base a la fecha de defunción y son sujetos a modificación de acuerdo a la dinámica de los cierres de caso.

# CHIKUNGUNYA

## PERIODO EPIDEMIOLÓGICO 2025/2026

### SE 29 a SE 53/2025



# CHIKUNGUNYA – DATOS ACUMULADOS

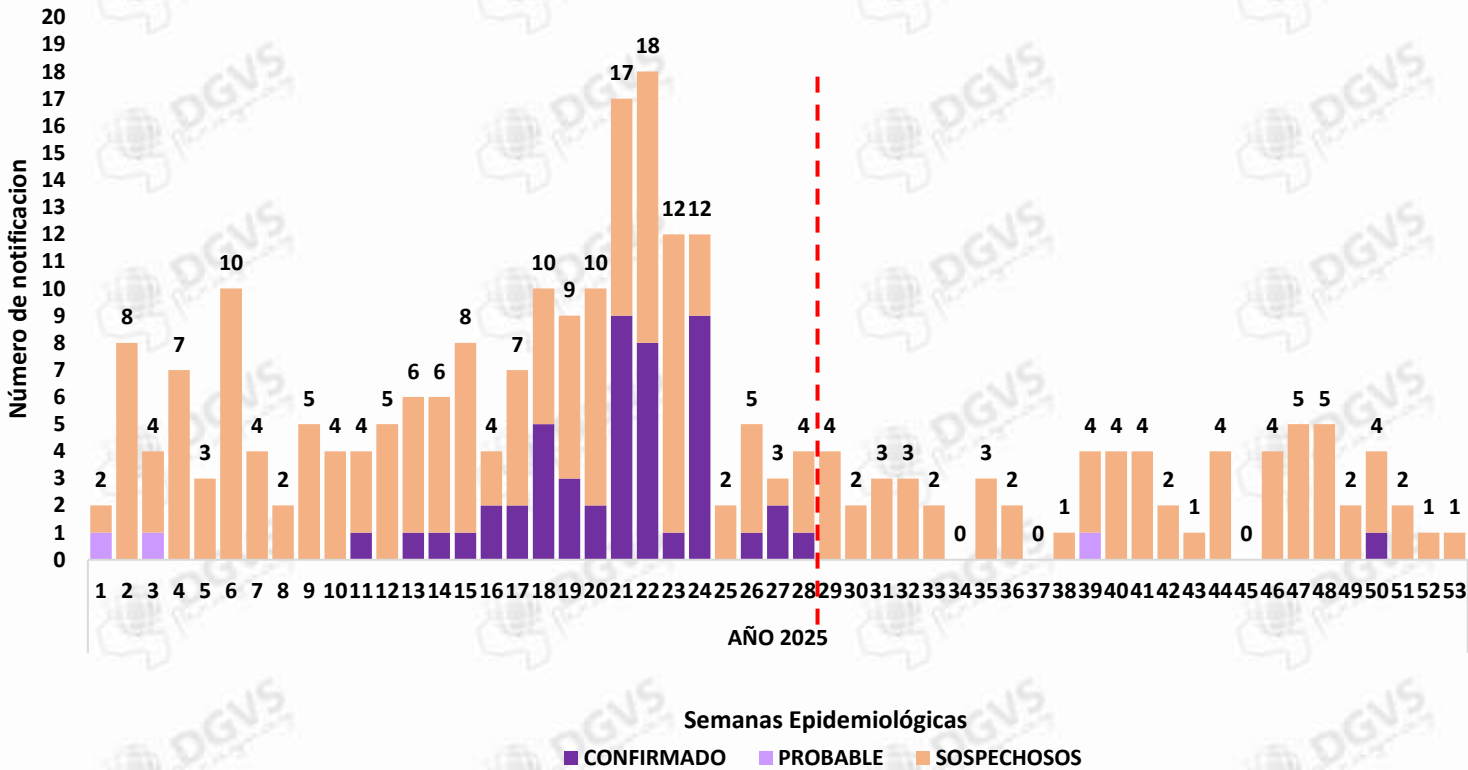


En lo que va del año 2025 se registran 53 casos de Chikungunya, distribuidos principalmente de los departamentos de Amambay (23) e Itapúa (12). La Tasa de incidencia acumulada es de 1 caso por 100,000 habitantes.

Número de casos de CHIK (Confirmados y Probables), desde la SE 01/2025 a la SE 53/2025

DEPARTAMENTO DE RESIDENCIA	Nº DE CASOS	Nº DE SOSPECHOSOS	TOTAL NOTIF.
CENTRAL	0	67	67
ITAPUA	12	23	35
ASUNCION	5	29	34
AMAMBAY	23	2	25
SAN PEDRO	0	17	17
CAAGUAZU	0	15	15
ALTO PARANA	0	15	15
GUAIRA	8	2	10
CORDILLERA	0	8	8
PTE. HAYES	0	7	7
PARAGUARI	0	6	6
MISIONES	4	2	6
CANINDEYU	1	4	5
ÑEEMBUCU	0	1	1
CAAZAPA	0	1	1
BOQUERON	0	1	1
CONCEPCION	0	1	1
TOTAL	53	201	254

Notificaciones de Chikungunya por semana epidemiológica, desde la SE 01/2025 a la SE 53/2025



Ingresa un caso confirmado en la SE 50, residente de Asunción.

# **ZIKA**

## **PERIODO EPIDEMIOLÓGICO**

### **SE 29/2025 a SE 53/2025**

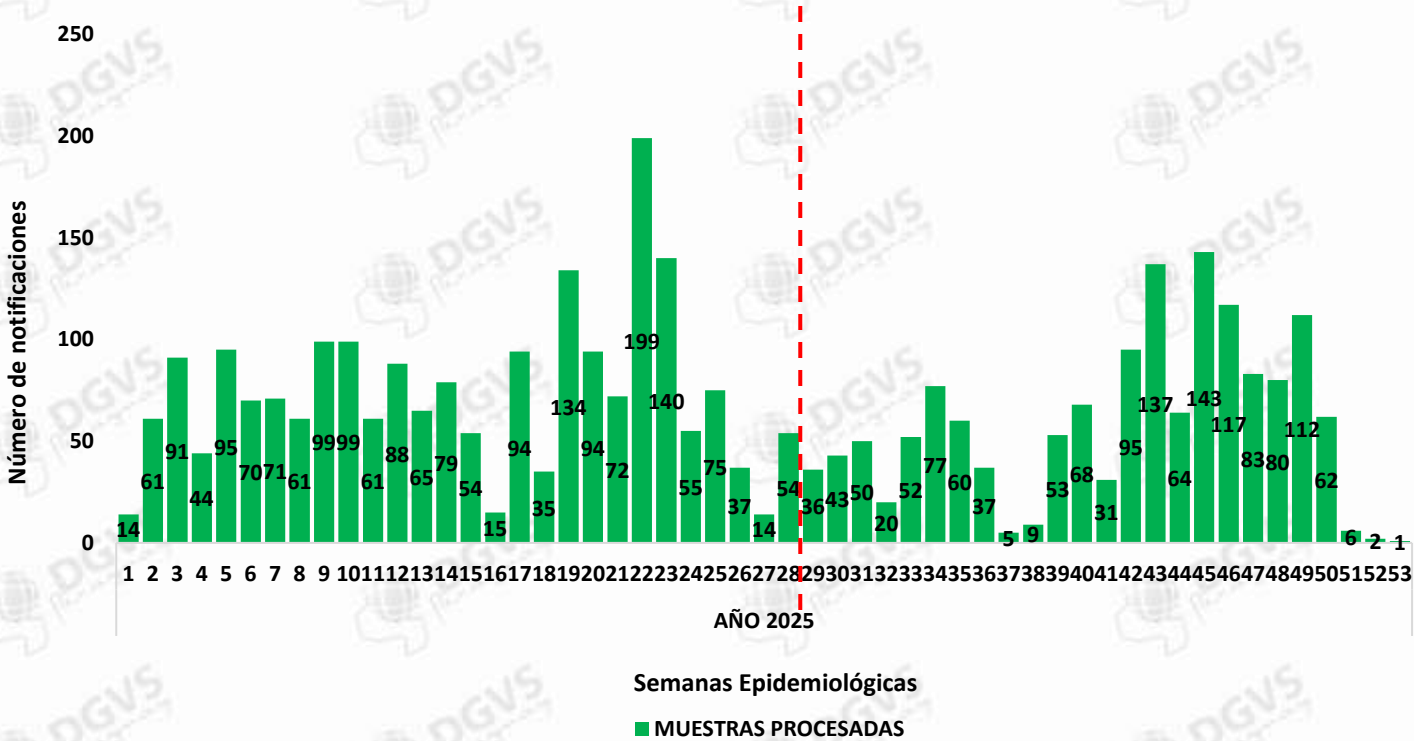
No se registran casos probables ni confirmados de Zika hasta la fecha.

# **ORPOUCHE PERIODO EPIDEMIOLÓGICO 2025/2026 SE 29/2025 a SE 53/2025**

VIGILANCIA DEL VIRUS OROPOUCHE. SE 01/2025 A 53/2025.



CANTIDAD DE MUESTRAS PROCESADAS PARA DETECCIÓN DE OROPOUCHE SEGÚN SEMANAS EPIDEMIOLÓGICAS DE INICIO DE SÍNTOMAS. SE 01/2025 A SE 53/2025.



- Se han procesado 3.513 muestras para Oropouche, todas con resultado de RT-PCR negativo.
- La mayor cantidad de muestras se procesó en la SE 22/2025.
- El 50,41% (1.771/3.513) corresponde a Central.
- El 1,3% (47/3.513) de las muestras tomadas corresponden a mujeres embarazadas

CANTIDAD DE MUESTRAS PROCESADAS PARA DETECCIÓN DE OROPOUCHE SEGÚN DEPARTAMENTO. SE 01/2025 A SE 53/2025.

DEPARTAMENTO	Nº MUESTRAS PROCESADAS	%
CENTRAL	1771	50,41%
ASUNCION	773	22,00%
PTE. HAYES	267	7,60%
ALTO PARANA	180	5,12%
BOQUERON	94	2,68%
CORDILLERA	74	2,11%
ÑEEMBUCU	66	1,88%
ITAPUA	60	1,71%
CANINDEYU	50	1,42%
PARAGUARI	45	1,28%
SAN PEDRO	34	0,97%
AMAMBAY	32	0,91%
ALTO PARAGUAY	17	0,48%
CAAZAPA	15	0,43%
CAAGUAZU	12	0,34%
CONCEPCION	12	0,34%
GUAIRA	8	0,23%
MISIONES	2	0,06%
EXTRANJERO	1	0,03%
TOTAL	3.513	100%



Material elaborado por equipos técnicos de:



**DIVET**

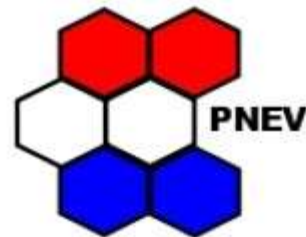
Dirección de Vigilancia de Enfermedades Transmisibles  
DGVS - MSPBS



DIRECCIÓN DE VIGILANCIA Y RESPUESTA A  
EMERGENCIAS EN SALUD PÚBLICA



DIRECCIÓN DEL  
CENTRO NACIONAL  
DE INFORMACIÓN  
EPIDEMIOLÓGICA Y  
VIGILANCIA DE  
LA SALUD  
DGVS - MSPBS



Programa Nacional de  
Enfermedades Vectoriales



VIGILANCIA DE LA MORTALIDAD