

# BOLETIN SEMANAL

## ARBOVIROSIS

### I REGION SANITARIA- CONCEPCION

**SE 01/2025 a SE 04/2026**

**(del 29 de Diciembre del 2024 al 31 de enero del 2026)**

## Descripción

Este boletín contiene información actualizada de la Situación Epidemiológica de Arbovirosis: Dengue, Zika y Chikungunya.

Los datos presentados, tienen como fuente principal la base nacional de la Vigilancia de Arbovirosis.

## Consideraciones

El contenido de este boletín puede modificarse según la dinámica de la vigilancia de las Arbovirosis: Dengue, Chikungunya y Zika.

Las notificaciones de Arbovirosis se definen operacionalmente, en este boletín, a partir de la Resolución N° 0335/2023 “Criterios de definición de casos de arbovirosis: dengue, chikungunya y zika”.

Remitirse a este documento oficial para conocer las definiciones epidemiológicas de caso, utilizados en este material.

## ELABORADO POR LA UNIDAD EPIDEMIOLÓGICA REGIONAL

### Epidemiólogo Regional:

Lic. Luciana Echeverría Acosta

### Correo electrónico:

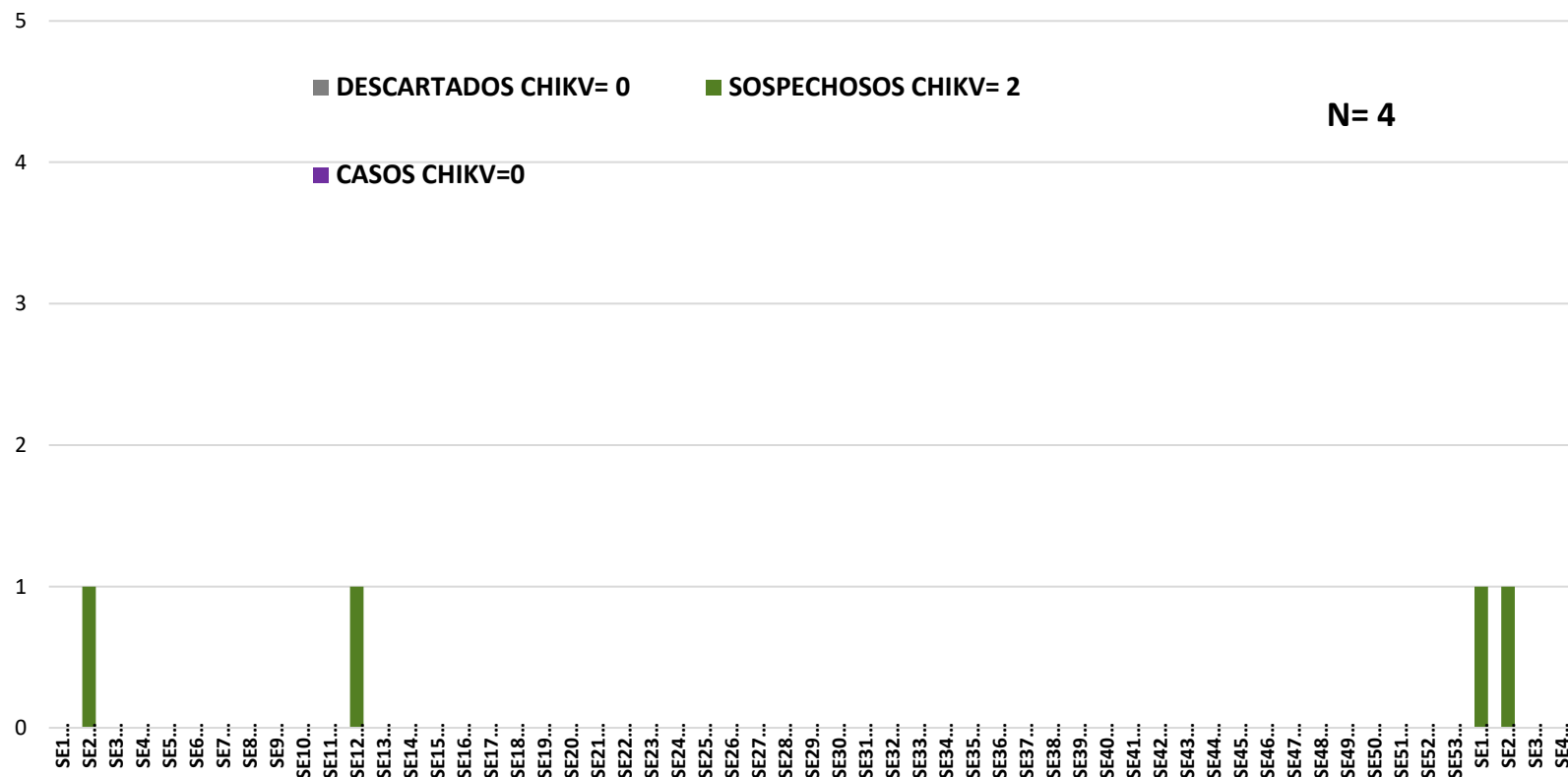
uerconcepcion@gmail.com

**Unidad Epidemiológica Regional:** primera Región Sanitaria, Concepción.

**Oficina:** Concepción.

## GRÁFICO 1. CURVA DE NOTIFICACIONES DE CHIKUNGUNYA. SE 1/2025 A SE 4/2026 I REGION SANITARIA-CONCEPCION

Desde la SE 1/2025 a SE 4/2026 se acumularon 4 notificaciones de Chikungunya, el 100% (4/4) corresponden a casos sospechosos, en el departamento no se cuenta con casos confirmados.



## GRÁFICO 2. CURVA DE CASOS DE CHIKUNGUNYA. SE DEL 1/2025 SE 4/2026 I REGION SANITARIA-CONCEPCION

Hasta la SE 4/2026 no se tiene casos confirmados de chikungunya de en el departamento

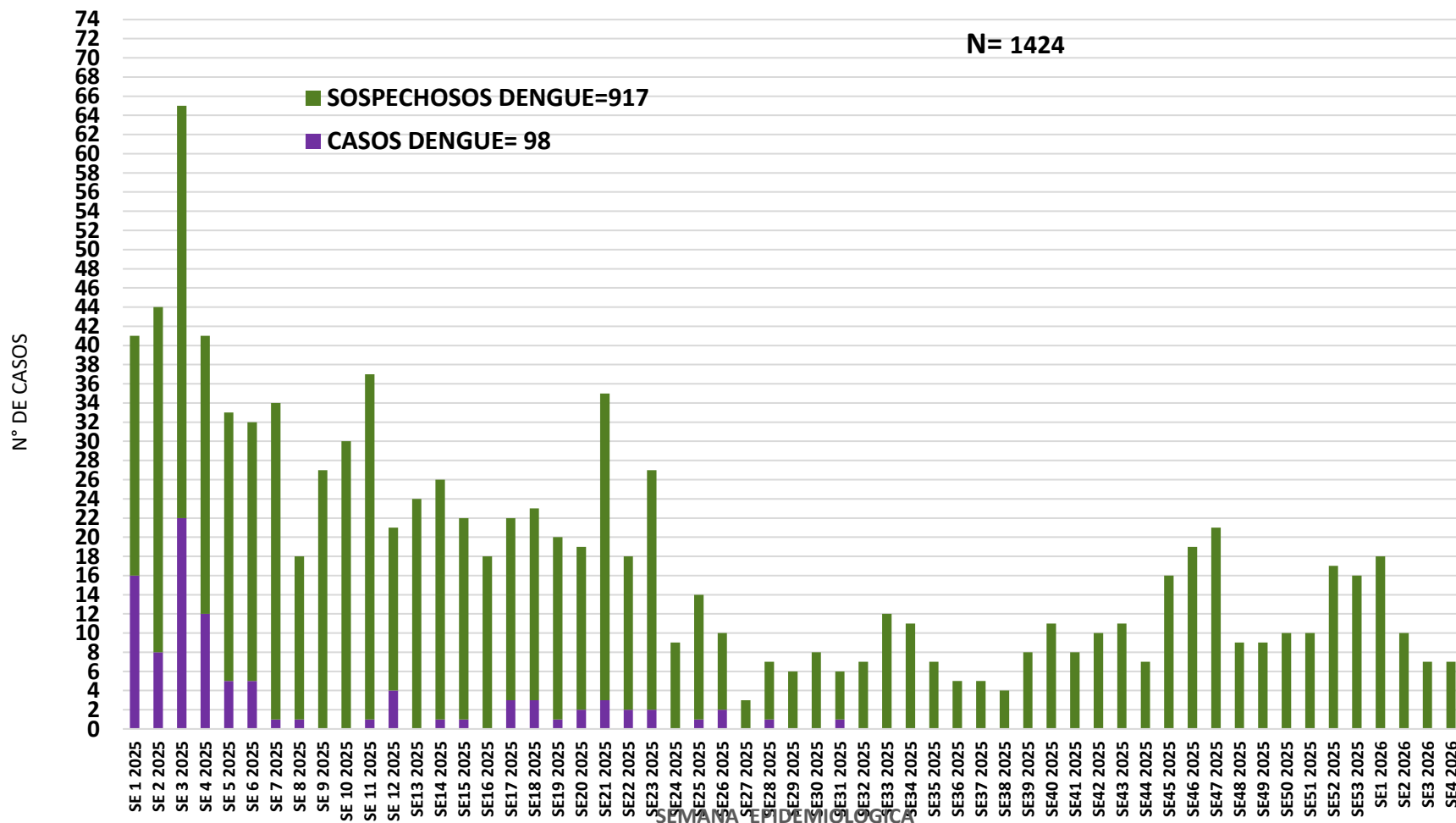
## TABLA 2 . CASOS DE CHIKUNGUNYA, DE LAS ULTIMAS 3 SEMANAS SE 2 , SE 3 , y SE 4 2026 POR DISTRITOS Y BARRIOS DE RESIDENCIA I REGION SANITARIA-CONCEPCION

En las ultimas 3 semanas se tuvo dos notificaciones de casos sospechosos de chikungunya en el departamento de Concepción, no se registraron casos confirmados

DISTRITOS	BARRIOS	NOTIFICACIONES CHIK ULTIMAS 3 SEMANAS	CASOS DE CHIK ULTIMAS 3 SEMANAS
CONCEPCION		2	0
TOTALES		2	0

## GRÁFICO 3. CURVA DE NOTIFICACIONES DE DENGUE. DESDE LA SE 1/2025 a SE 4/2026 I REGION SANITARIA-CONCEPCION

Desde la SE 1/2025 a la SE 4/2026 se acumularon 1424 notificaciones de Dengue, de las cuales el 7% (98/1424) corresponden a casos confirmados y probables, 64% (917/1424) a sospechosos. Se observó el pico máximo de en la SE 3 (12 al 18 de enero) con 78 notificaciones. En las últimas semanas se observó una tendencia descendente de las notificaciones.



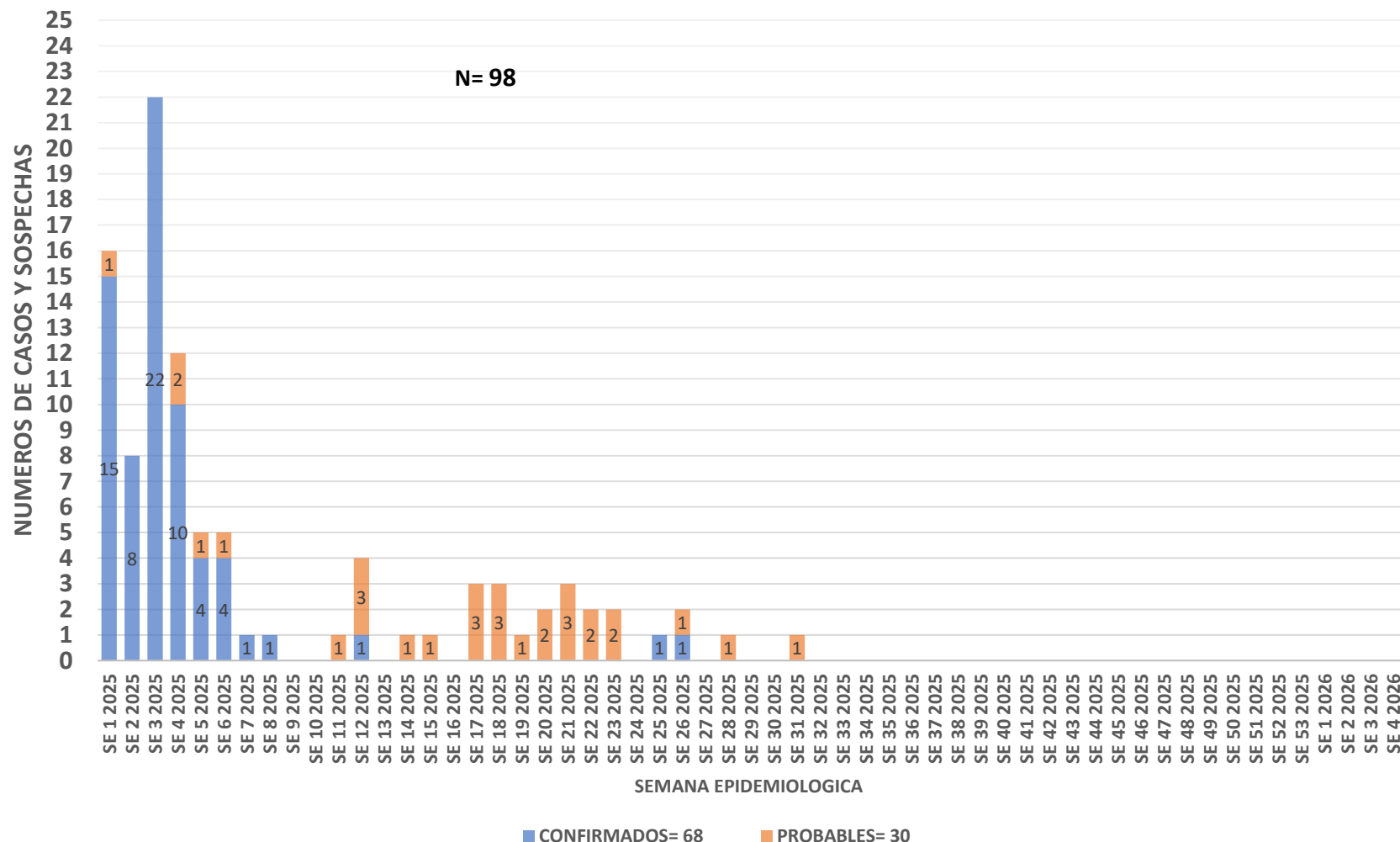
# GRÁFICO 4. CURVA DE CASOS DE DENGUE. DESDE SE 1/2025 A SE 4/2026

## I REGION SANITARIA-CONCEPCION

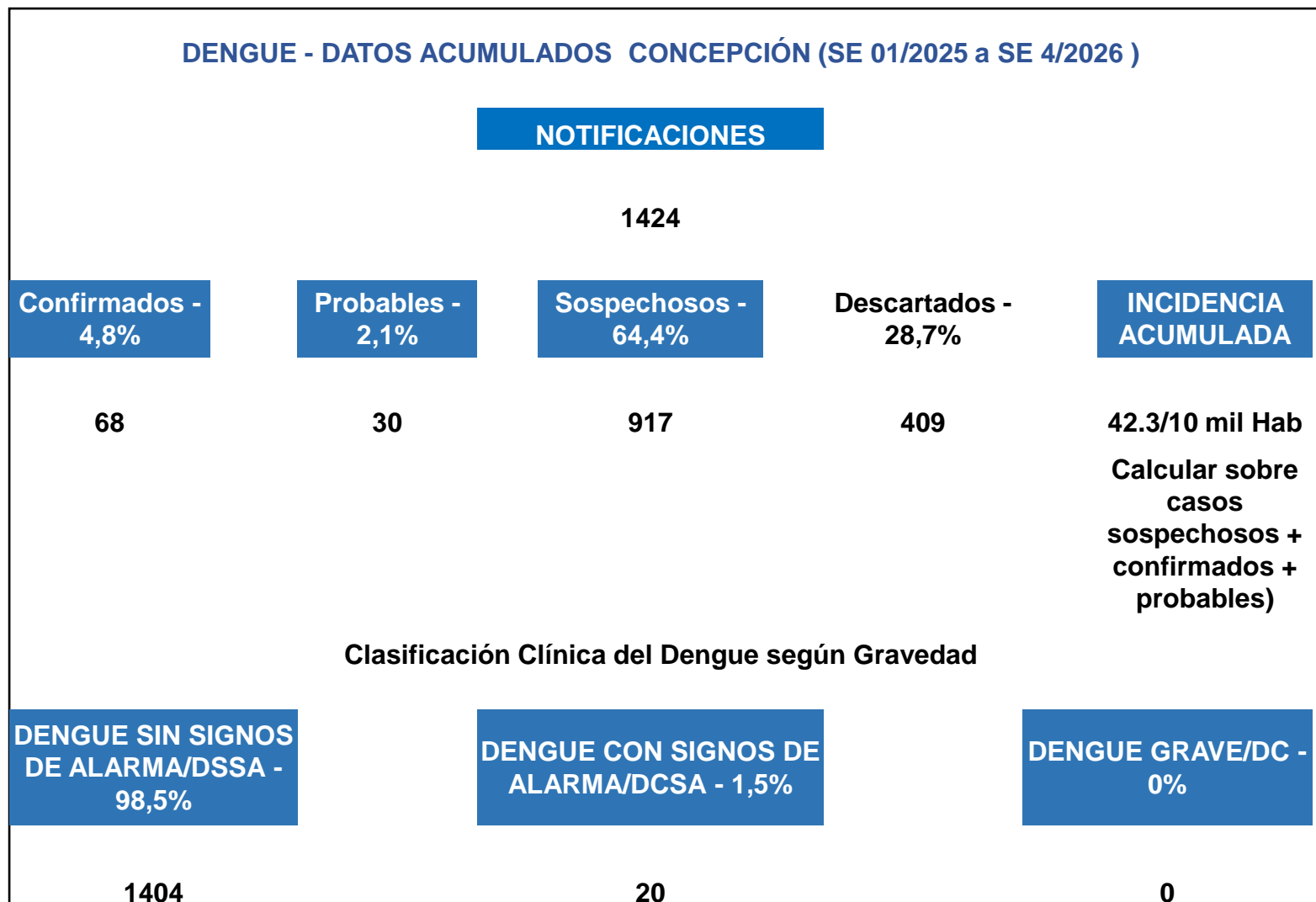
Desde la SE 1/2025 a SE 4/2026 se acumularon 98 casos de dengue, de las cuales el 69% (68/98) corresponden a casos confirmados y 31% (30/98) casos probables

Se observó el pico máximo de en la SE 3 (12 al 18 de enero) con 22 casos confirmados.

En las últimas semanas no se tuvo casos confirmado ni probable.



- En el departamento de Concepción tiene 1424 notificaciones de Dengue, el 4,8% confirmados, 2,1% probables, 64,4% sospechosos y una incidencia acumulada de 42,3/10000 habitantes. Respecto a la clasificación clínica el 98.5% , 1,5% presentaron signos de alarma, y sin casos de dengue grave.





- En las ultimas 3 semanas se tuvo 62 notificaciones de Dengue, 0% de casos confirmados, 0% casos probables, 67,7% son sospechosos, 32,3% casos descartados y una incidencia de 1,7/10000 habitantes, no se tuvo caso de dengue con signos de alarma.

### DENGUE - ULTIMAS TRES SEMANAS (SE 2, SE 3 Y SE 4/2026 )

CIERRE DE CASOS	SE 02	SE 03	SE 4	ÚLTIMAS 3 SE	%
Confirmados	0	0	0	0	0,0
Probables	0	0	0	0	0,0
Sospechosos	22	13	7	42	67,7
Descartados	10	7	3	20	32,3
Notificaciones	32	20	10	62	100

**INCIDENCIA  
ACUMULADA**

1,7/10.000 Hab

### Clasificación Clínica del Dengue según Gravedad

DENGUE SIN SIGNOS DE ALARMA/DSSA	DENGUE CON SIGNOS DE ALARMA/DCSA	DENGUE GRAVE/DC
74	0	0

## TABLA 3. CASOS ACUMULADOS DE DENGUE, DE LA SE 1/2025 a SE 4/2026 POR DISTRITOS DE RESIDENCIA I REGION SANITARIA-CONCEPCION

Los casos se encuentran distribuidos en los distritos de San Lázaro, Concepción, San Carlos, Belén, Loreto, Sgto José Félix López, Itacua y Horqueta del departamento de Concepción, siendo el distrito de San Lázaro el que presenta la mayor cantidad de casos y co-circulación de los serotipos DEN1 y Den 2.

BARRIOS O DISTRITOS	CASOS DE DENGUE	DENGUE-1	DENGUE-2	TOTALES
SAN LAZARO	47	9	27	83
SAN CARLOS	6	0	0	6
CONCEPCION	3	0	1	4
ITACUA	1	1	0	2
BELEN	0	1	0	1
LORETO	1	0	0	1
SGTO JOSE F. LOPEZ	0	0	1	1
HORQUETA	0	0	0	0
<b>TOTALES</b>	<b>57</b>	<b>11</b>	<b>29</b>	<b>98</b>

**TABLA 4 . CASOS DE DENGUE, DE LAS ULTIMAS 3 SEMANAS SE 2, SE 3 y SE 4/2026 POR DISTRITOS Y BARRIOS DE RESIDENCIA. I REGION SANITARIA-CONCEPCION**

En las ultimas 3 semanas se registraron 62 notificaciones de dengue, sin casos confirmados y 24 casos sospechosos, son de los distritos de Yby Yau, Concepción, Horqueta, Loreto, y Belén.

DISTRITOS	CONFIRMADO	PROBABLE	SOSPECHOSO	TOTAL
CONCEPCION	0	0	13	13
HORQUETA	0	0	5	5
YVY YAU	0	0	3	3
LORETO	0	0	3	3
BELEN	0	0	0	0
PASO BARRETO	0	0	0	0
PASO HORQUETA	0	0	0	0
ARROYITO	0	0	0	0
SAN LAZARO	0	0	0	0
ITACUA	0	0	0	0
SAN CARLOS	0	0	0	0
AZOTEY	0	0	0	0
SAN ALFREDO	0	0	0	0
SGTO. JOSE FELIX				
LOPEZ	0	0	0	0
<b>TOTAL</b>	<b>0</b>	<b>0</b>	<b>24</b>	<b>24</b>

Hasta la SE 4  
2026 se  
cuenta con  
una  
notificación  
de caso  
sospechoso ,  
en el  
Departamento  
de  
Concepción.

