

BOLETIN SEMANAL

ARBOVIROSIS

2025/2026

XI REGIÓN
SANITARIA

DEPARTAMENTO CENTRAL

Periodo analizado: SE 29/2025 a SE 03/2026

Descripción

Este boletín contiene información actualizada de la Situación Epidemiológica de Arbovirosis: Dengue, Zika y Chikungunya.

Los datos presentados, tienen como fuente principal la base nacional de la Vigilancia de Arbovirosis.

Consideraciones

El contenido de este boletín puede modificarse según la dinámica de la vigilancia de las Arbovirosis: **Dengue, Chikungunya y Zika.**

Las notificaciones de Arbovirosis se definen operacionalmente, en este boletín, a partir de la Resolución N° 0184/2025 "Criterios de definición de casos de arbovirosis: dengue, chikungunya, zika, oropuche y mayaro".

Remitirse a este documento oficial para conocer las definiciones epidemiológicas de casos, utilizados en este material.

ELABORADO POR LA UNIDAD EPIDEMIOLÓGICA REGIONAL

Epidemiólogo Regional:

Dr. Alcide Florenciano

Correo electrónico:

vigiepi11region@gmail.com

Unidad Epidemiológica Regional: Undécima Región Sanitaria, Dpto. Central .

Oficina: Julián Augusto Saldívar

DENGUE. DATOS ACUMULADOS DEL PERIODO 2025/2026

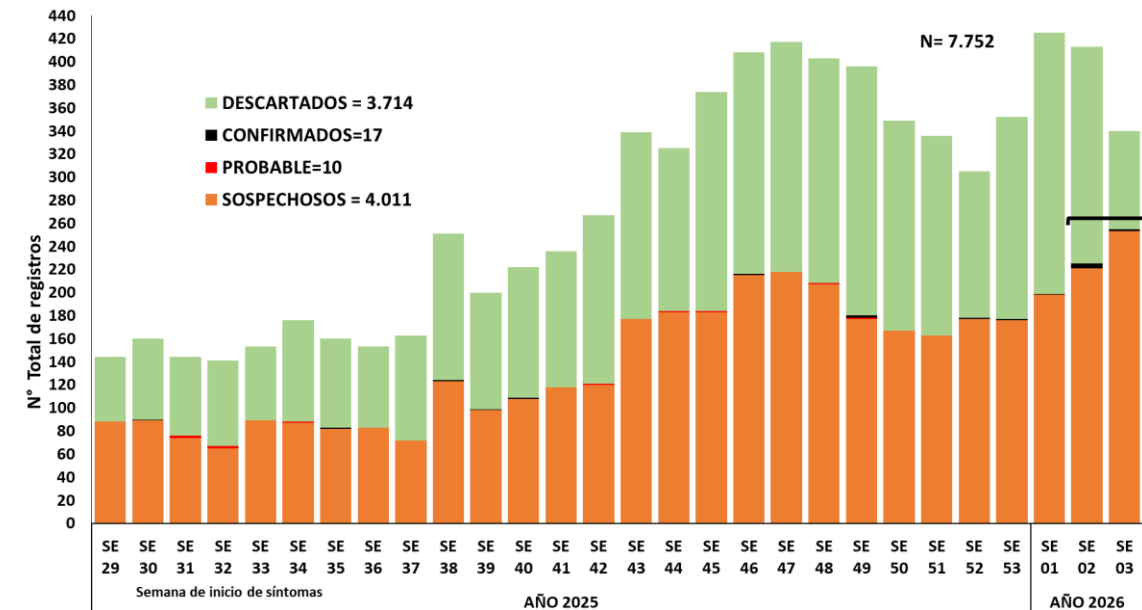
XI REGION SANITARIA – CENTRAL

TABLA: RESUMEN PERIODO 2025/2026
SE 29/2025 A SE 03/2026

Distritos	Serotipos aislados					Total registros	Casos*		Notificaciones**	
		Confirmados	Probables	Sospechosos	Descartados		N°		N°	Tasa de incidencia por cada 10.000 habitantes
Areguá	-	1		113	199	313	1		114	14,8
Capiatá	-		1	367	382	750	1		368	14,2
Fernando de la Mora	-	1		274	335	610	1		275	31,1
Guarambaré	-			29	17	46	0		29	9,4
Itá	-			96	51	147	0		96	12,5
Itauguá	-		1	185	168	354	1		186	18,8
Lambaré	-		2	443	400	845	2		445	40,4
Limpio	DEN-1	11		330	176	517	11		341	20,7
Luque	-			597	311	908	0		597	22,5
Mariano Roque Alonso	DEN-1 y 2	2		224	268	494	2		226	26,0
Nueva Italia	-			11	10	21	0		11	9,9
Ñemby	-		1	285	185	471	1		286	23,6
San Antonio	-			93	31	124	0		93	14,9
San Lorenzo	-	1	4	513	886	1404	5		518	24,7
Villa Elisa	-			205	164	369	0		205	28,3
Villeta	-			37	32	69	0		37	8,4
Ypacaraí	-			19	12	31	0		19	9,2
Ypané	-	1	1	93	39	134	2		95	11,9
J.A. Saldívar	-			97	48	145	0		97	13,8
Totales	DEN-1 y 2	17	10	4011	3714	7752	27		4038	20,7

Los registros suman **7.752**; fueron descartados **3.714**, quedando **4.038** notificaciones activas, lo que representa una tasa de incidencia de **20,7** por cada 10.000 habitantes. Todos los distritos notificaron sospechas de dengue. Se identificó la circulación del serotipo **DEN-1**, en los distritos de Limpio y Mariano Roque Alonso; **DEN-2** también en Mariano R. Alonso.

GRÁFICO: Notificaciones de dengue, según SE de FIS



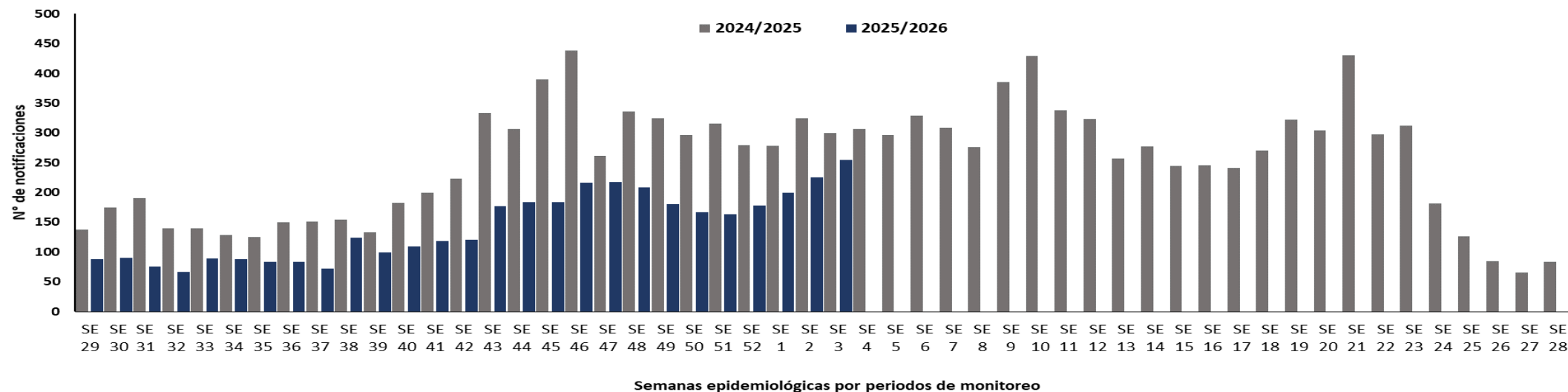
En la distribución por tiempo, los números más altos se registraron en las últimas dos semanas, quedando con ****notificaciones por encima de 200**. En la SE 3/2026, se observó un aumento de los sospechosos de dengue.

**Denominamos "casos" a la suma de confirmados más probables*

***Denominamos "notificaciones" a la suma de confirmados, probables y sospechosos*

DENGUE. DATOS ACUMULADOS DEL PERIODO 2025/2026 XI REGION SANITARIA – CENTRAL

GRÁFICO: Curva comparativa de notificaciones entre los periodos 2024/2025 y 2025/2026, según semana de inicio de síntomas.



Excluyendo los descartados, se comparó el número de notificaciones por periodos, notándose que el comportamiento epidemiológico actual (2025/2026) es similar al anterior (2024/2025); si bien, los números son levemente inferiores en el periodo actual, se observa un incremento importante en las dos últimas semanas.

***Denominamos "notificaciones" a la suma de confirmados, probables y sospechosos*

DENGUE. DATOS DE ÚLTIMAS 3 SEMANAS. SE 01-02-03/2026

GRÁFICO: Notificaciones de dengue, según SE de FIS ,
distritos de residencia

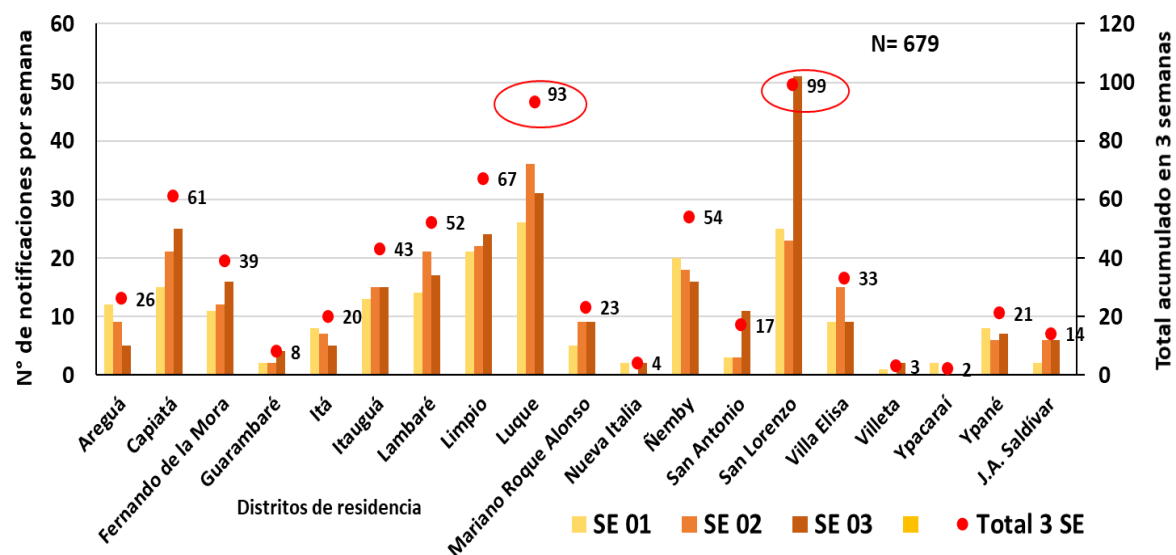


TABLA: Serotipos identificados en las últimas 3 semanas,
según FIS y procedencia.

Serotipos por distritos y barrios	SE 01	SE 02	SE 03	Total
DENGUE-1	1	2	2	5
LIMPIO	1	1	2	4
ISLA ARANDA	1	-	-	1
ISLA AVEIRO SAN JORGE	-	-	1	1
RINCON DEL PEÑON LAS MERCEDES	-	1	-	1
RINCON DEL PEÑON SAN ROQUE	-	-	1	1
MARIANO ROQUE ALONSO	-	1	-	1
LA CONCORDIA MONSEÑOR BOGARIN	-	1	-	1
DENGUE-2	-	1	-	1
MARIANO ROQUE ALONSO	-	1	-	1
SAN JORGE	-	1	-	1
Total general	1	3	2	6

Las **notificaciones suman un total de 679; distribuidos por distritos de residencia, visualizamos que Luque y San Lorenzo, acumularon más de 90 notificaciones. En la SE 3, se observó aumento de notificaciones en Capiatá, Fdo. De la Mora, Limpio, San Lorenzo y Limpio.

En éstas últimas tres emanass, se identificó la circulación del serotipo **DEN-1**, en los distritos de Limpio y Mariano R. Alonso; **DEN-2** también en Mariano Roque Alonso.

CHIKUNGUNYA. DATOS ACUMULADOS DEL PERIODO 2025/2026 XI REGION SANITARIA – CENTRAL

RESUMEN PERIODO 2025/2026 SE 29/2025 A SE 03/2026

Se registraron un total de **42** notificaciones, de las cuales **14** fueron descartados, **27** continúan como sospechosos y **1** caso fue clasificado como probable en el distrito de Fernando de la Mora.

En cuanto a la distribución por semanas epidemiológicas, según inicio de síntomas, el caso probable fue detectado en la SE 53/2025; y, en las primeras semanas del 2026, se notificaron 5 sospechosos, a nivel departamental.

GRÁFICO: Notificaciones de chikungunya, según SE de FIS

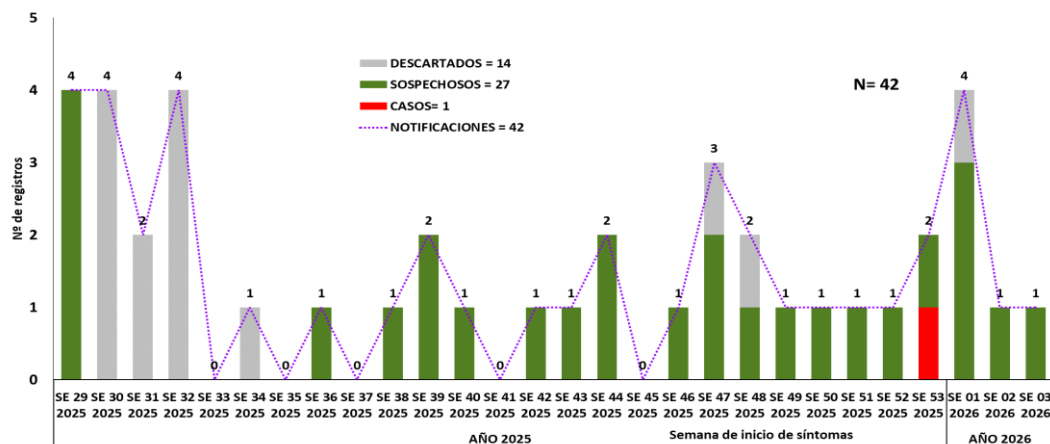


Tabla: Distribución por distritos y clasificación.

Distritos	Confirmados	Probables	Sospechosos	Descartados	Total
Areguá	0	0	2	0	2
Capiatá	0	0	3	1	4
Fernando de la Mora	0	1	3	3	7
Guarambaré	0	0	0	0	0
Itá	0	0	0	0	0
Itaiguá	0	0	2	1	3
Lambaré	0	0	1	4	5
Limpio	0	0	4	1	5
Luque	0	0	2	1	3
Mariano Roque Alonso	0	0	3	1	4
Nueva Italia	0	0	0	0	0
Ñemby	0	0	1	0	1
San Antonio	0	0	0	0	0
San Lorenzo	0	0	2	2	4
Villa Elisa	0	0	2	0	2
Villeta	0	0	1	0	1
Ypacaraí	0	0	0	0	0
Ypané	0	0	0	0	0
J.A. Saldívar	0	0	1	0	1
Totales	0	1	27	14	42
%	0%	2%	64%	33%	100%

ZIKA. DATOS ACUMULADOS DEL PERIODO 2025/2026

XI REGION SANITARIA-CENTRAL

RESUMEN PERIODO 2025/2026 SE 29/2025 A SE 03/2026

En el período **2025/2026**, iniciado en la SE 29 del 2025, se registró un total de **14** notificaciones, de las cuales **6** fueron descartados y **8** continúan como sospechosos. Los sospechosos fueron procedentes de los distritos de Areguá, Capiatá, Limpio, Luque y San Lorenzo.

TABLA: Distribución por distritos y clasificación

Distritos	Confirmados	Probables	Sospechosos	Descartados	Total registros
Areguá	0	0	1	0	1
Capiatá	0	0	1	0	1
Fernando de la Mora	0	0	0	0	0
Guarambaré	0	0	0	0	0
Itá	0	0	0	0	0
Itauguá	0	0	0	0	0
Lambaré	0	0	0	0	0
Limpio	0	0	2	2	4
Luque	0	0	3	1	4
Mariano Roque Alonso	0	0	0	1	1
Nueva Italia	0	0	0	0	0
Ñemby	0	0	0	0	0
San Antonio	0	0	0	0	0
San Lorenzo	0	0	1	1	2
Villa Elisa	0	0	0	1	1
Villeta	0	0	0	0	0
Ypacaraí	0	0	0	0	0
Ypané	0	0	0	0	0
J.A. Saldívar	0	0	0	0	0
Totales	0	0	8	6	14