

BOLETIN SEMANAL

ARBOVIROSIS

2025/2026



XI REGIÓN
SANITARIA

DEPARTAMENTO CENTRAL

Periodo analizado: SE 29/2025 a SE 04/2026

Descripción

Este boletín contiene información actualizada de la Situación Epidemiológica de Arbovirosis: Dengue, Zika y Chikungunya.

Los datos presentados, tienen como fuente principal la base nacional de la Vigilancia de Arbovirosis.

Consideraciones

El contenido de este boletín puede modificarse según la dinámica de la vigilancia de las Arbovirosis: **Dengue, Chikungunya y Zika.**

Las notificaciones de Arbovirosis se definen operacionalmente, en este boletín, a partir de la Resolución N° 0184/2025 "Criterios de definición de casos de arbovirosis: dengue, chikungunya, zika, oropuche y mayaro".

Remitirse a este documento oficial para conocer las definiciones epidemiológicas de casos, utilizados en este material.

ELABORADO POR LA UNIDAD EPIDEMIOLÓGICA REGIONAL

Epidemiólogo Regional:

Dr. Alcide Florenciano

Correo electrónico:

vigiepi11region@gmail.com

Unidad Epidemiológica Regional: Undécima Región Sanitaria, Dpto. Central .

Oficina: Julián Augusto Saldívar

DENGUE. DATOS ACUMULADOS DEL PERIODO 2025/2026

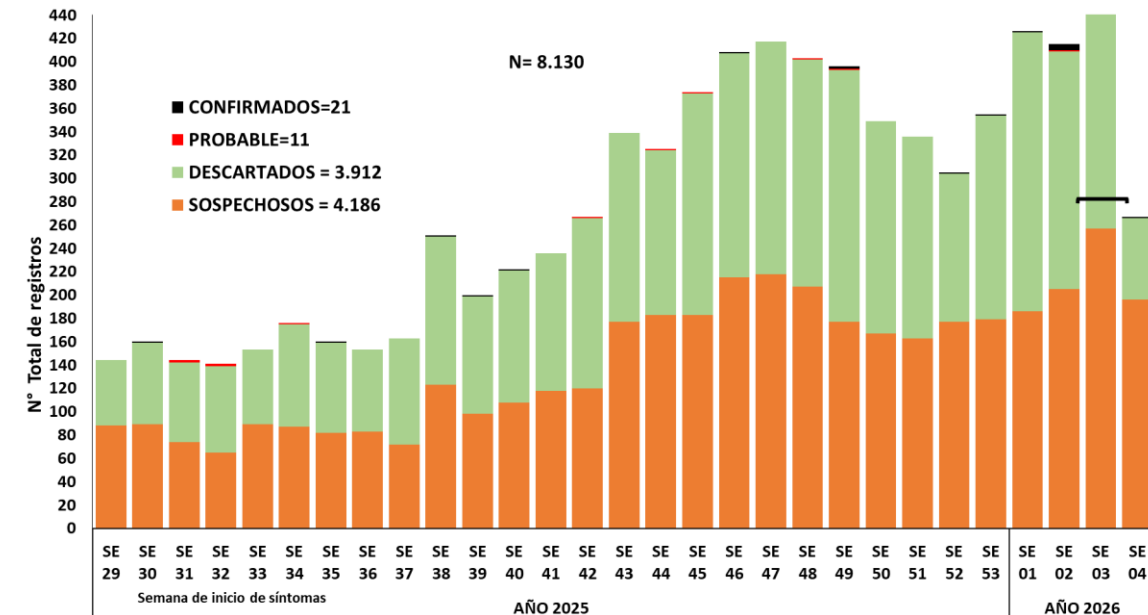
XI REGION SANITARIA – CENTRAL

TABLA: RESUMEN PERIODO 2025/2026
SE 29/2025 A SE 04/2026

Distritos	Serotipos aislados	Confirmados	Probables	Sospechosos	Descartados	Total registros	Casos*		Notificaciones**	
							N°	N°	Tasa de incidencia por cada 10.000 habitantes	
Areguá	-	1		115	210	326	1	116	15,1	
Capiatá	-		1	388	413	802	1	389	15,0	
Fernando de la Mora	-	1		294	354	649	1	295	33,4	
Guarambaré	-			27	20	47	0	27	8,8	
Itá	-			100	52	152	0	100	13,0	
Itaúguá	-		1	202	172	375	1	203	20,5	
Lambaré	-		2	457	408	867	2	459	41,7	
Limpio	DEN-1	16	1	340	190	547	17	357	21,7	
Luque	-			632	322	954	0	632	23,8	
Mariano Roque Alonso	DEN-1 y 2	2		232	276	510	2	234	26,9	
Nueva Italia	-			12	10	22	0	12	10,8	
Ñemby	-		1	319	188	508	1	320	26,4	
San Antonio	-			96	32	128	0	96	15,4	
San Lorenzo	-	1	4	510	951	1466	5	515	24,5	
Villa Elisa	-			208	172	380	0	208	28,7	
Villeta	-			37	34	71	0	37	8,4	
Ypacaraí	-			21	13	34	0	21	10,1	
Ypané	-		1	98	44	143	1	99	12,4	
J.A. Saldívar	-			98	51	149	0	98	13,9	
Totales	DEN-1 y 2	21	11	4186	3912	8130	32	4218	21,6	

Los registros suman **8.130**; fueron descartados **3.912**, quedando **4.218** notificaciones activas, lo que representa una tasa de incidencia de **21,6** por cada 10.000 habitantes. Todos los distritos notificaron sospechas de dengue. Se identificó la circulación del serotipo **DEN-1**, en los distritos de Limpio y Mariano Roque Alonso; **DEN-2** también en Mariano R. Alonso.

GRÁFICO: Notificaciones de dengue, según SE de FIS



En la distribución por tiempo, el número más alto se registró en la semana, 03 quedando con **notificaciones por encima de 250. En la SE 4/2026, se observó un descenso de los sospechosos de dengue.

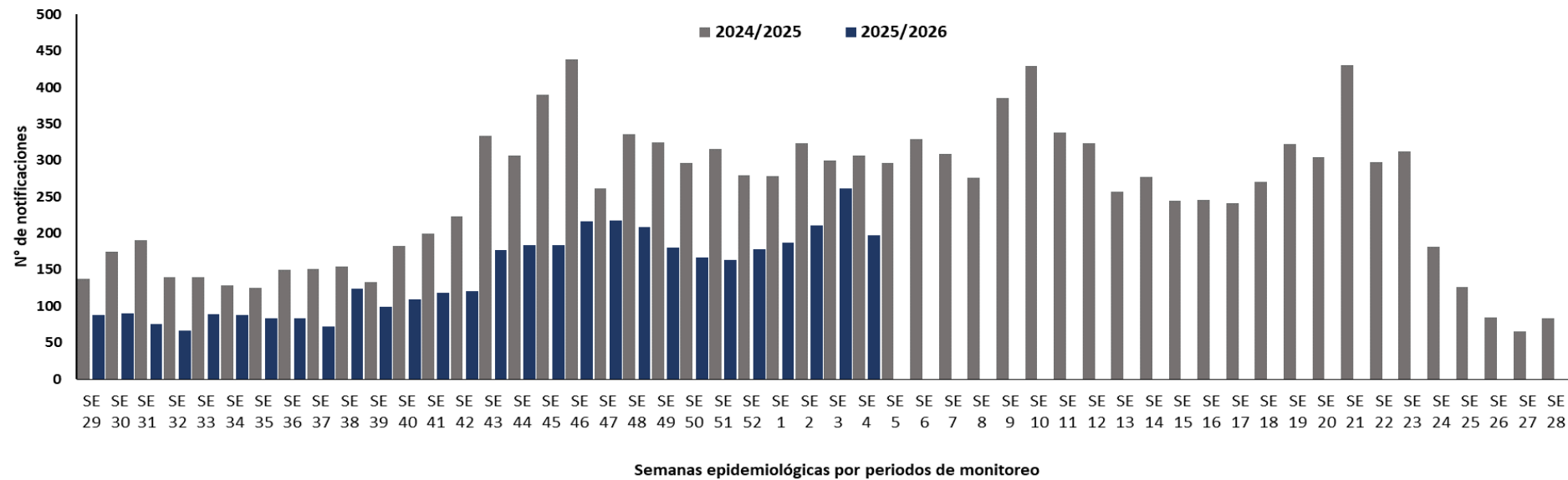
*Denominamos "casos" a la suma de confirmados más probables

**Denominamos "notificaciones" a la suma de confirmados, probables y sospechosos

DENGUE. DATOS ACUMULADOS DEL PERIODO 2025/2026

XI REGION SANITARIA – CENTRAL

GRÁFICO: Curva comparativa de notificaciones entre los periodos 2024/2025 y 2025/2026, según semana de inicio de síntomas.



Excluyendo los descartados, se comparó el número de notificaciones por periodos, notándose que el comportamiento epidemiológico actual (2025/2026) es similar al anterior (2024/2025); si bien, los números son levemente inferiores en el periodo actual, se observa un incremento importante en las últimas semanas.

***Denominamos “notificaciones” a la suma de confirmados, probables y sospechosos*

DENGUE. DATOS DE ÚLTIMAS 3 SEMANAS.

SE 02-03-04/2026

GRÁFICO: Notificaciones de dengue, según SE de FIS ,
distritos de residencia

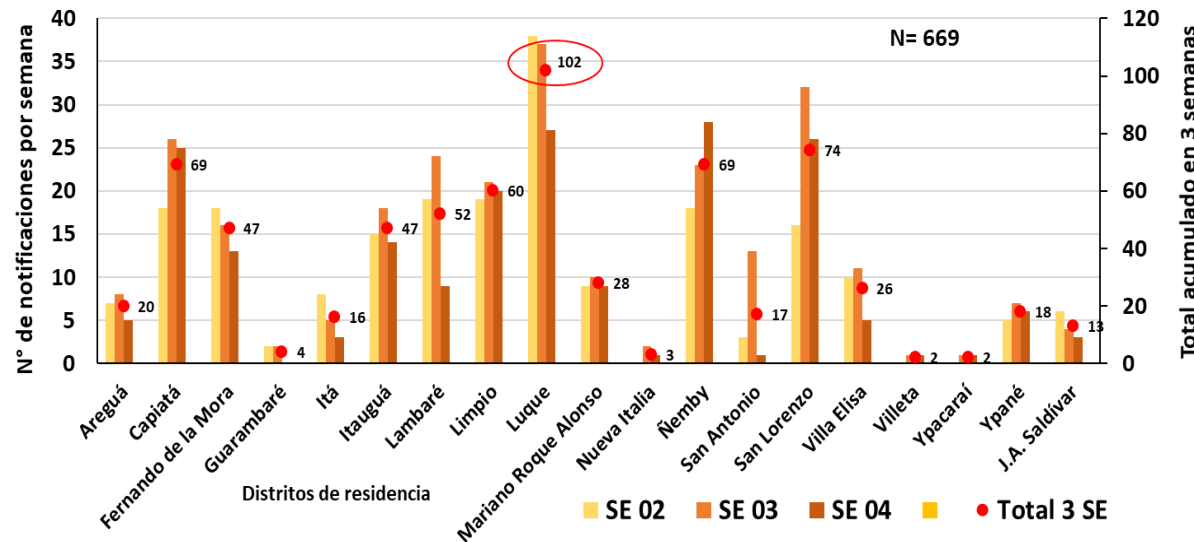


TABLA: Serotipos identificados en las últimas 3 semanas,
según FIS y procedencia.

Serotipos por distritos y barrios	SE 02	SE 03	SE 04	Total
DENGUE-1	2	4	1	7
LIMPIO	1	4	1	6
ISLA AVEIRO SAN JORGE		1	-	1
RINCON DEL PEÑON LAS MERCEDES	1	-	-	1
RINCON DEL PEÑON SAN ROQUE	-	1	1	2
RINCON DEL PEÑON SAN SALVADOR	-	1	-	1
RINCON DEL PEÑON VILLA JARDIN	-	1	-	1
MARIANO ROQUE ALONSO	1	-	-	1
LA CONCORDIA MONSEÑOR BOGARI	1	-	-	1
DENGUE-2	1			1
MARIANO ROQUE ALONSO	1	-	-	1
SAN JORGE	1	-	-	1
Total general	3	4	1	8

Las **notificaciones suman un total de 669; distribuidos por distritos de residencia, visualizamos que Luque, acumuló más de 100 notificaciones. En la SE 4, se observó aumento de notificaciones solo en el distrito de Ñemby.

En éstas últimas tres emanass, se identificó la circulación del serotipo **DEN-1**, en los distritos de Limpio y Mariano R. Alonso; **DEN-2** también en Mariano Roque Alonso.

CHIKUNGUNYA. DATOS ACUMULADOS DEL PERIODO 2025/2026

XI REGION SANITARIA – CENTRAL

RESUMEN PERIODO 2025/2026

SE 29/2025 A SE 04/2026

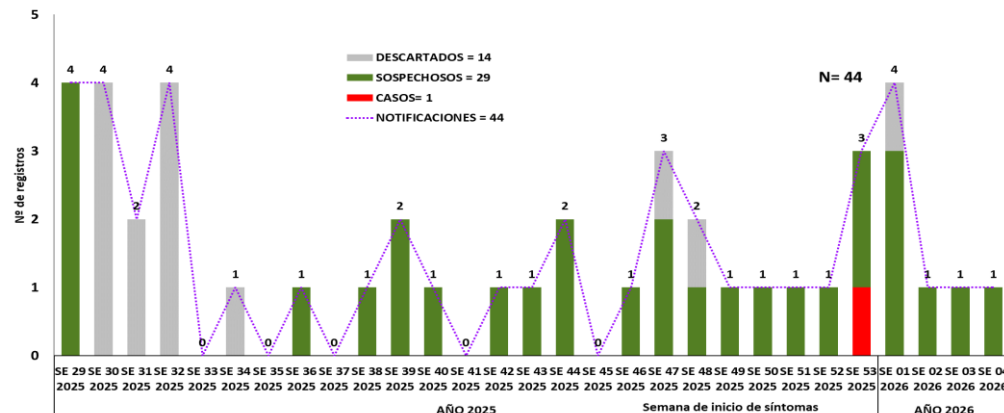
Se registraron un total de **44** notificaciones, de las cuales **14** fueron descartados, **29** continúan como sospechosos y **1** caso fue clasificado como probable en el distrito de Fernando de la Mora.

En cuanto a la distribución por semanas epidemiológicas, según inicio de síntomas, el caso probable fue detectado en la SE 53/2025; y, en las primeras semanas del 2026, se notificaron 5 sospechosos, a nivel departamental.

Tabla: Distribución por distritos y clasificación.

Distritos	Confirmados	Probables	Sospechosos	Descartados	Total
Areguá	0	0	2	0	2
Capiatá	0	0	3	1	4
Fernando de la Mora	0	1	3	3	7
Guarambaré	0	0	0	0	0
Itá	0	0	0	0	0
Itaiguá	0	0	2	1	3
Lambaré	0	0	1	4	5
Limpio	0	0	5	1	6
Luque	0	0	2	1	3
Mariano Roque Alonso	0	0	3	1	4
Nueva Italia	0	0	0	0	0
Ñemby	0	0	1	0	1
San Antonio	0	0	1	0	1
San Lorenzo	0	0	2	2	4
Villa Elisa	0	0	2	0	2
Villeta	0	0	1	0	1
Ypacaraí	0	0	0	0	0
Ypané	0	0	0	0	0
J.A. Saldívar	0	0	1	0	1
Totales	0	1	29	14	44
%	0%	2%	66%	32%	100%

GRÁFICO: Notificaciones de chikungunya, según SE de FIS



ZIKA. DATOS ACUMULADOS DEL PERIODO 2025/2026

XI REGION SANITARIA-CENTRAL

RESUMEN PERIODO 2025/2026 SE 29/2025 A SE 04/2026

En el período **2025/2026**, iniciado en la SE 29 del 2025, se registró un total de **14** notificaciones, de las cuales **6** fueron descartados y **8** continúan como sospechosos. Los sospechosos fueron procedentes de los distritos de Areguá, Capiatá, Limpio, Luque y San Lorenzo.

TABLA: Distribución por distritos y clasificación

Distritos	Confirmados	Probables	Sospechosos	Descartados	Total registros
Areguá	0	0	1	0	1
Capiatá	0	0	1	0	1
Fernando de la Mora	0	0	0	0	0
Guarambaré	0	0	0	0	0
Itá	0	0	0	0	0
Itauguá	0	0	0	0	0
Lambaré	0	0	0	0	0
Limpio	0	0	2	2	4
Luque	0	0	3	1	4
Mariano Roque Alonso	0	0	0	1	1
Nueva Italia	0	0	0	0	0
Ñemby	0	0	0	0	0
San Antonio	0	0	0	0	0
San Lorenzo	0	0	1	1	2
Villa Elisa	0	0	0	1	1
Villeta	0	0	0	0	0
Ypacaraí	0	0	0	0	0
Ypané	0	0	0	0	0
J.A. Saldívar	0	0	0	0	0
Totales	0	0	8	6	14