

BOLETIN SEMANAL

ARBOVIROSIS

IV REGION SANITARIA - GUAIRÁ

SE 01/2025 A SE 03/2026 (del 29 de diciembre de 2024 al 24 de enero de 2026)

Descripción

Este boletín contiene información actualizada de la Situación Epidemiológica de Arbovirosis: Dengue, Zika y Chikungunya.

Los datos presentados, tienen como fuente principal la base nacional de la Vigilancia de Arbovirosis.

Consideraciones

El contenido de este boletín puede modificarse según la dinámica de la vigilancia de las Arbovirosis: Dengue, Chikungunya y Zika.

Las notificaciones de Arbovirosis se definen operacionalmente, en este boletín, a partir de la Resolución N° 335/2023, correspondiente al 29 de junio del año 2023 "Criterios de definición de casos de arbovirosis: dengue, chikungunya y zika y el flujograma de toma de muestra para laboratorio".

Remitirse a este documento oficial para conocer las definiciones epidemiológicas de caso, utilizados en este material.

ELABORADO POR LA UNIDAD EPIDEMIOLOGICA REGIONAL

Epidemiólogo Regional:

Dra. Beatriz Ojeda

Correo electrónico:

epidemiologiaivrs@mspbs.gov.py

Unidad Epidemiológica Regional: Cuarta Región Sanitaria, Guairá.

Oficina: Gral. Duarte & Spezzini, Villarrica

GRÁFICO 1. CURVA DE NOTIFICACIONES DE CHIKUNGUNYA. SE 01/2025 A SE 03/2026 IV REGION SANITARIA - GUAIRÁ

Descripción

Desde la SE 01/2025 a la SE 03/2026 se acumularon 10 notificaciones de Chikungunya, de las cuales el 80%(8/10) corresponden a casos, 0%(0/10) a descartados y 20%(2/10) a sospechosos.

Se observó el pico máximo de en la SE 18 (27 de abril al 03 de mayo de 2025) con 3 notificaciones.

En las últimas semanas se observó un descenso de las notificaciones.

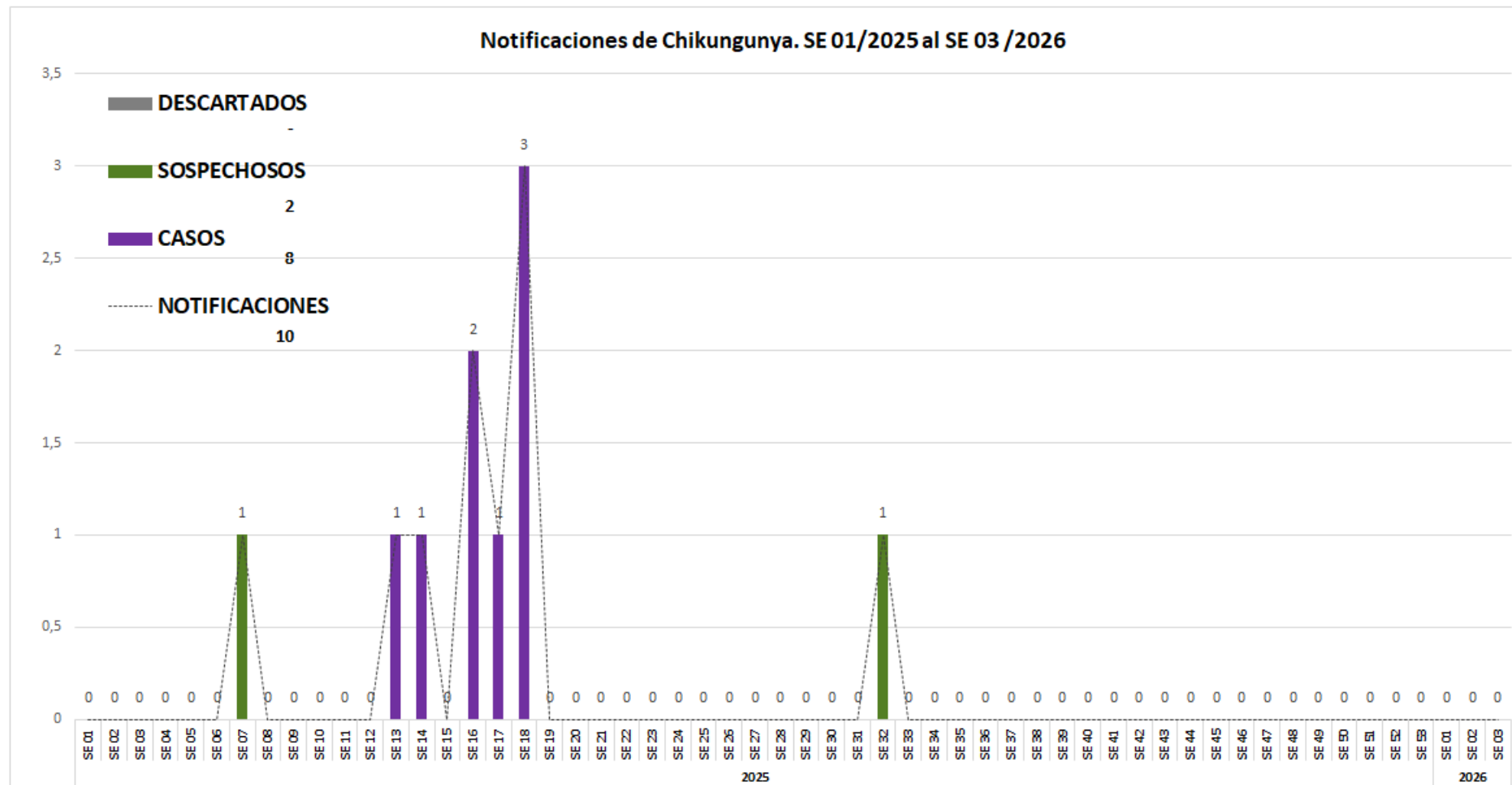


GRÁFICO 2. CURVA DE CASOS DE CHIKUNGUNYA. SE 01/2025 A SE 03/2026 IV REGION SANITARIA - GUAIRÁ

Descripción

Desde la SE 01/2025 a la SE 03/2026 se acumularon 8 casos de Chikungunya, de las cuales el 100%(8/8) corresponden a confirmados y 0%(0/8) a probables.

Se observó el pico máximo en la SE18 (27/04/2025 al 03/05/2025) con 3 Casos Confirmados de Chikungunya.

Sin casos confirmados en las últimas 3 semanas.

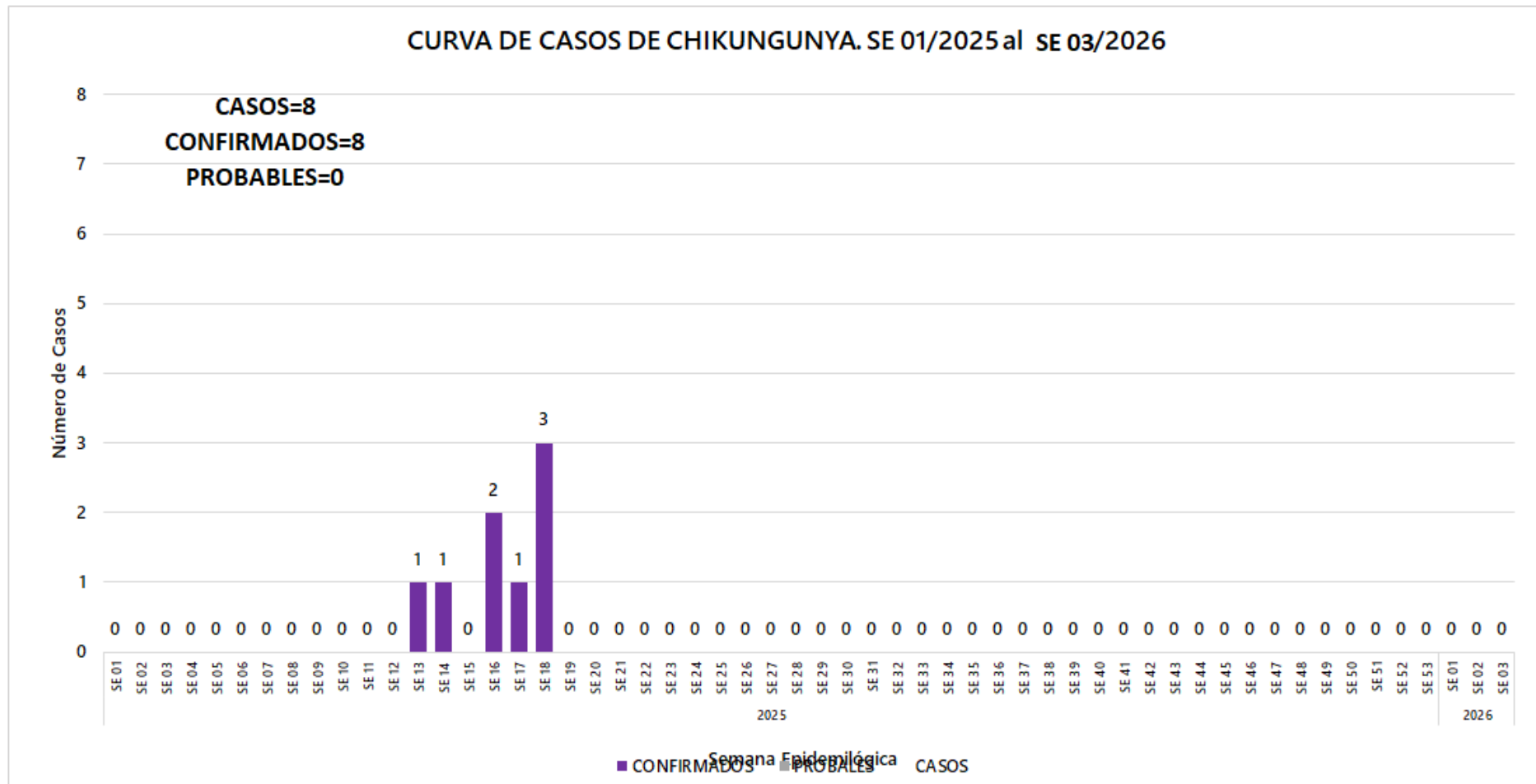


TABLA 1. CASOS ACUMULADOS DE CHIKUNGUNYA, DE LA SE 01/2025 A SE 03/2026 POR DISTRITOS DE RESIDENCIA. IV REGION SANITARIA - GUAIRÁ

Descripción

El distrito con mayor proporción de casos es Villarrica 100%(8/8) de los casos y los demás distritos en menor medida.

BARRIOS O DISTRITOS	CASOS DE CHIKV	TOTALES
VILLARRICA	8	9
JOSE FASSARDI	0	1
FELIX PEREZ CARDOZO	0	0
ÑUMI	0	0
NATALICIO TALAVERA	0	0
MAURICIO JOSE TROCHE	0	0
YATAITY	0	0
TEBICUARY	0	0
MBOCAYATY	0	0
ITAPE	0	0
GENERAL EUGENIO A. GARAY	0	0
BORJA	0	0
ITURBE	0	0
COLONIA INDEPENDENCIA	0	0
SAN SALVADOR	0	0
PASO YOBAI	0	0
DR. BOTTRELL	0	0
CORONEL MARTINEZ	0	0
TOTALES	8	10

GRÁFICO 3. CURVA DE NOTIFICACIONES DE DENGUE. SE 01/2025 A SE 03/2026 IV REGION SANITARIA -GUAIRÁ

Descripción

Desde la SE 01/2025 a la SE 03/2026 se acumularon 2092 notificaciones de Dengue, de las cuales el 1%(30/2092) corresponden a casos, 56%(1171/2092) a sospechosos y 43%(891/2092) a descartados.

Se observó el pico máximo de en la SE 01 (del 29 de diciembre de 2024 al 04 de enero de 2025) con 92 notificaciones.

En las últimas semanas se observó un leve ascenso de las notificaciones.

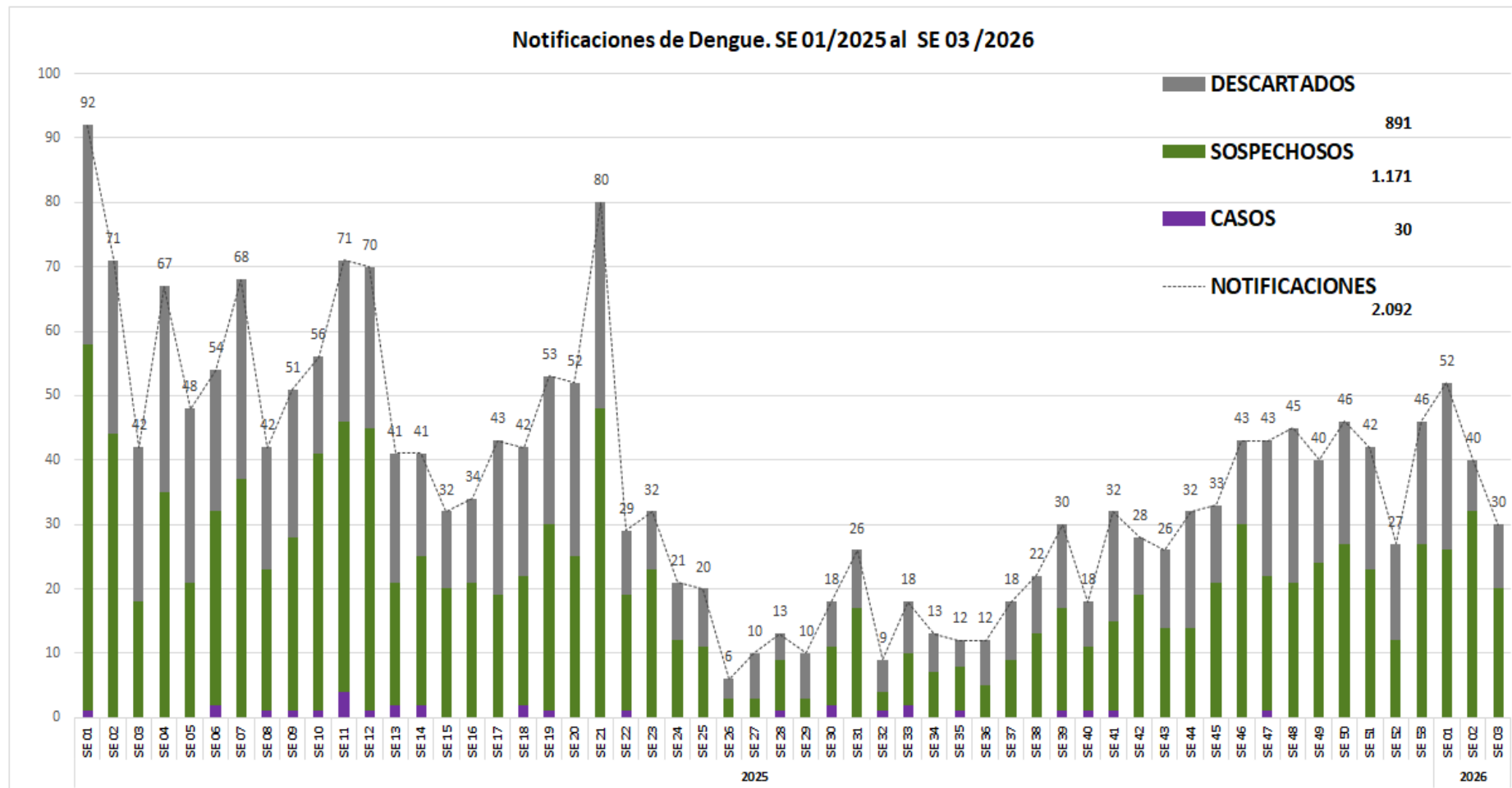
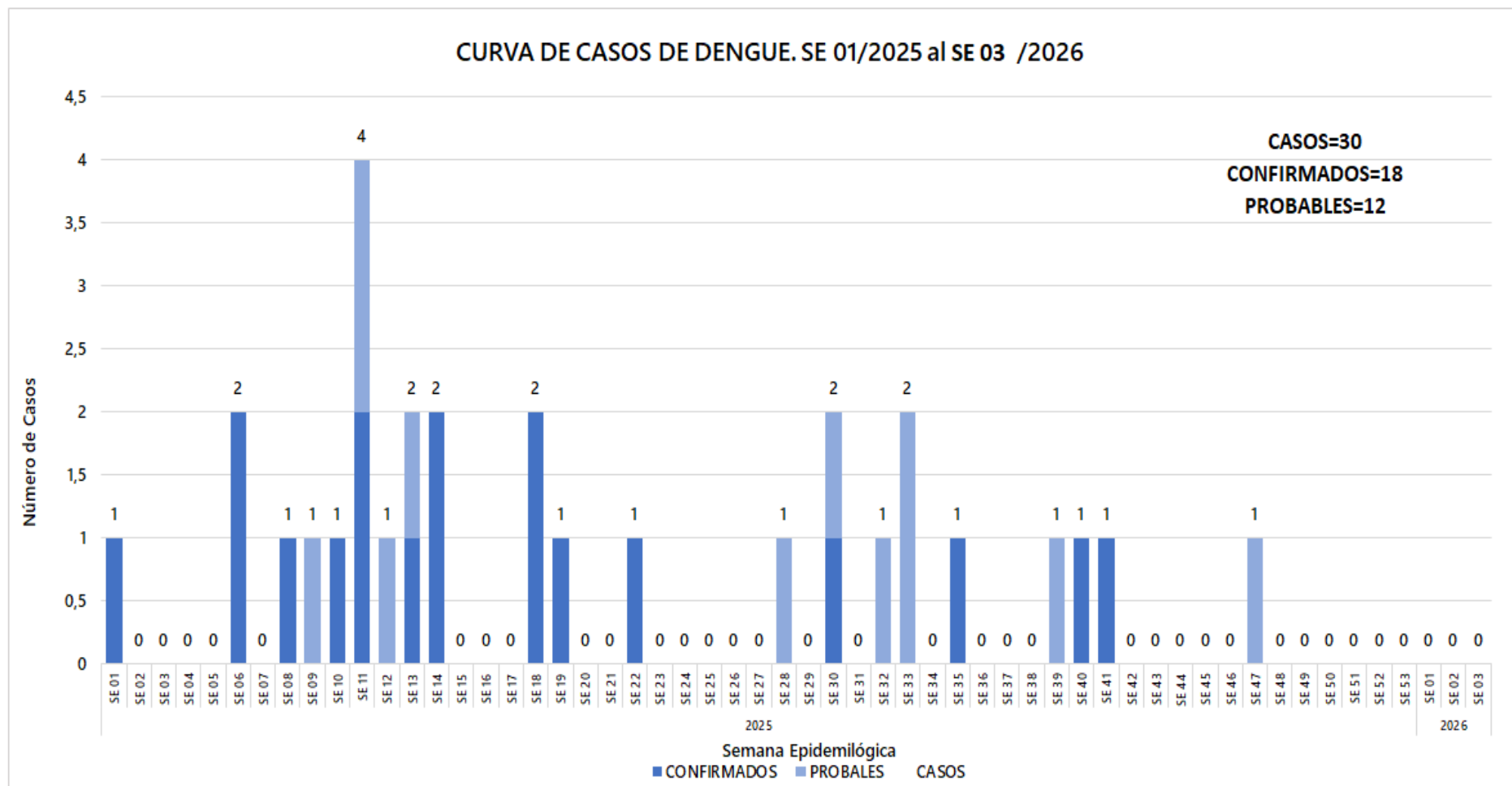


GRÁFICO 4. CURVA DE CASOS DE DENGUE. SE 01/2025 A SE 03/2026 IV REGION SANITARIA -GUAIRÁ

Descripción

Desde la SE 01/2025 a la SE 03/2026 se acumularon 2092 notificaciones de Dengue, de las cuales el 60%(18/30) corresponden a casos, 40%(12/30) a probables.

Se observó el pico máximo de en la SE 11 (09 de marzo del 2025 al 15 de marzo del 2025) con 4 Casos. Sin casos confirmado en las últimas 3 semanas.



**TABLA 3. CASOS ACUMULADOS DE DENGUE, DE LA SE 01/2025 A SE 03/2026 POR DISTRITOS DE RESIDENCIA.
IV REGION SANITARIA - GUAIRÁ**

Descripción

El distrito con mayor proporción de casos es Villarrica 53%(16/30) de los casos, seguido de Colonia Independencia 13%(4/30), Iturbe 13%(4/30) , Itape 3%(1/30) , Borja 3%(1/30) , Coronel Martinez 3%(1/30), Mbocayaty 3%(1/30), Yataity 3%(1/30), San Salvador 3%(1/30) y los demás distritos en menor medida.

BARRIOS O DISTRITOS	CASOS DE DENGUE	TOTALES
VILLARRICA	16	930
COLONIA INDEPENDENCIA	4	162
ITURBE	4	132
ITAPE	1	96
BORJA	1	69
CORONEL MARTINEZ	1	67
MBOCAYATY	1	68
YATAITY	1	53
SAN SALVADOR	1	29
PASO YOBAL	0	121
MAURICIO JOSE TROCHE	0	121
FELIX PEREZ CARDOZO	0	66
ÑUMI	0	52
JOSE FASSARDI	0	37
TEBICUARY	0	32
GENERAL EUGENIO A. GARAY	0	27
NATALICIO TALAVERA	0	19
DR. BOTTRELL	0	11
TOTALES	30	2092

TABLA 4 . CASOS DE DENGUE, DE LAS ULTIMAS 3 SEMANAS 01, 02, 03/2026 POR DISTRITOS Y BARRIOS DE RESIDENCIA . IV REGION SANITARIA - GUAIRÁ

Descripción

En las últimas 3 semanas se registraron 125 notificaciones de Dengue, procedentes de Yataity(4), Villarrica(57), Tebicuary(1), San Salvador(1), Paso Yobai(4), Ñumi(2), Mbocayaty(7), Mauricio José Troche(11), José Fassardi(1), Iturbe(8), Itape(7), General Eugenio A. Garay(1), Félix Pérez Cardozo(6), Dr. Bottrell(1), Coronel Martínez(4), Colonia Independencia(10). Sin casos en las últimas tres semanas.

DISTRITOS	BARRIOS	NOTIFICACIONES DENGUE ULTIMAS 3 SEMANAS	CASOS DE DENGUE ULTIMAS 3 SEMANAS
YATAITY	14 DE SETIEMBRE	1	0
YATAITY	TAJAMAR	1	0
VILLARRICA	LOMAS VALENTINAS	6	0
VILLARRICA	TUYUTIMI	6	0
VILLARRICA	SANTA LIBRADA	5	0
VILLARRICA	SAN MIGUEL	4	0
VILLARRICA	SANTA LUCIA	4	0
VILLARRICA	CENTRO	3	0
VILLARRICA	ESTACION	3	0
VILLARRICA	YVAROTY	2	0
VILLARRICA	RINCON	2	0
VILLARRICA	COSTA ESPINILLO	2	0
VILLARRICA	14 DE MAYO	2	0
VILLARRICA	SAN BLAS	1	0
VILLARRICA	SALESIANO	1	0
TEBICUARY	ZONA INDUSTRIAL	1	0
SAN SALVADOR	SAN ANTONIO	1	0
PASO YOBAI	8 DE DICIEMBRE	1	0
PASO YOBAI	SAN ROQUE	1	0
PASO YOBAI	3 DE NOVIEMBRE	1	0
PASO YOBAI	3 MOJONES	1	0
PASO YOBAI	TAJY'I	1	0
PASO YOBAI	ASENT. CAPII	1	0
ÑUMI	CENTRAL	1	0
ÑUMI	PERULERO	1	0
ÑUMI	CERRO KORA	1	0
NATALICIO TALAVERA	SAN MIGUEL	1	0
MBOCAYATY	VIRGEN DE LA ASUNCION	2	0
MBOCAYATY	SANTA LIBRADA	2	0
MBOCAYATY	VIRGEN DEL ROSARIO	1	0
MBOCAYATY	TACUARITA	1	0
MBOCAYATY	COSTA MBOCAYATY	1	0
MAURICIO JOSE TROCHE	SAN MIGUEL	2	0
MAURICIO JOSE TROCHE	ALEGRE	2	0
MAURICIO JOSE TROCHE	CENTRO	2	0
MAURICIO JOSE TROCHE	LOMA CLAVEL	2	0
MAURICIO JOSE TROCHE	CERRO PUNTA	1	0
MAURICIO JOSE TROCHE	VIRGEN DEL HUERTO	1	0
MAURICIO JOSE TROCHE	SAN BLAS	1	0
MAURICIO JOSE TROCHE	SANTA ROSA	1	0
MAURICIO JOSE TROCHE	GUAJAKI	1	0

JOSE FASSARDI	COLONIA GUARANI	1	0
JOSE FASSARDI	SANTA TERESITA	1	0
ITURBE	SAN FRANCISCO	3	0
ITURBE	SAN ROQUE	1	0
ITURBE	POTRERO	1	0
ITURBE	ITACURUBI	1	0
ITAPE	INMACULADA CONCEPCIÓN	4	0
ITAPE	SAN ISIDRO LABRADOR	3	0
ITAPE	CAROVENI NUEVO	3	0
ITAPE	CORAZON DE JESUS	2	0
ITAPE	ITAPE HUGUA	1	0
ITAPE	DULCE NOMBRE DE JESUS	1	0
ITAPE	POTRERO SOSA	1	0
ITAPE	POTRERO REDUCCION	1	0
ITAPE	CERRO GUY	1	0
FELIX PEREZ CARDOZO	KAUNDY	3	0
FELIX PEREZ CARDOZO	SAN PEDRO	1	0
FELIX PEREZ CARDOZO	AQUINO COSTA	1	0
DR. BOTTRELL	TAKUAPITY	1	0
CORONEL MARTINEZ	CAPELLAN CARDOZO	1	0
CORONEL MARTINEZ	INMACULADA CONCEPCIÓN	1	0
COLONIA INDEPENDENCIA	VIRGEN DE FATIMA	3	0
COLONIA INDEPENDENCIA	AZUCENA	1	0
COLONIA INDEPENDENCIA	VISTA ALEGRE	1	0
COLONIA INDEPENDENCIA	CALLE FLORIDA	1	0
COLONIA INDEPENDENCIA	PLANTA URBANA	1	0
COLONIA INDEPENDENCIA	MARIA AUXILIADORA	1	0
COLONIA INDEPENDENCIA	PIRECA BAJA	1	0
COLONIA INDEPENDENCIA	CALLE ALTA	1	0
COLONIA INDEPENDENCIA	CRISTO REY	1	0
COLONIA INDEPENDENCIA	PIRECA ALTA SUB-URBANO	1	0
BORJA	VALLE PE	1	0
BORJA	BOQUERON	1	0
TOTALES		122	0

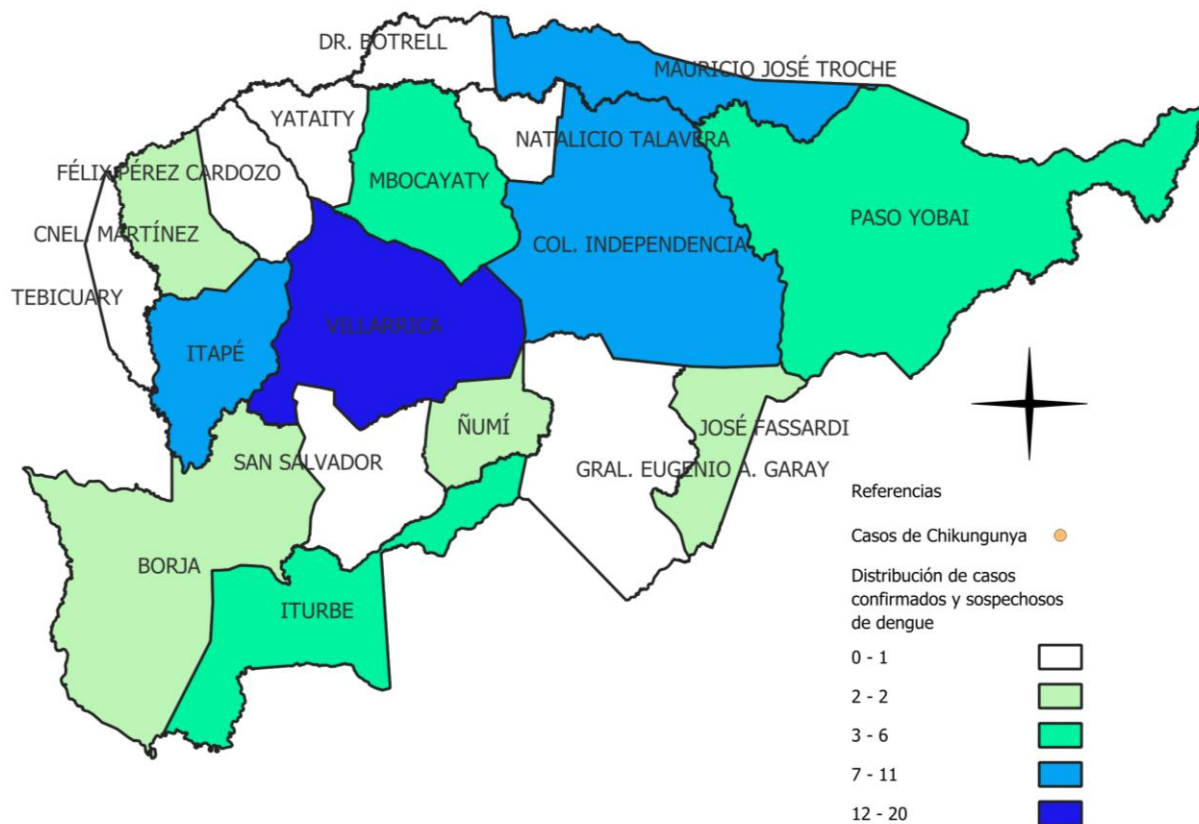
MAPAS DE DISTRIBUCIÓN DE CASOS

GUAIRA

Vigilancia de Chikungunya y Dengue

SE 01,02,03

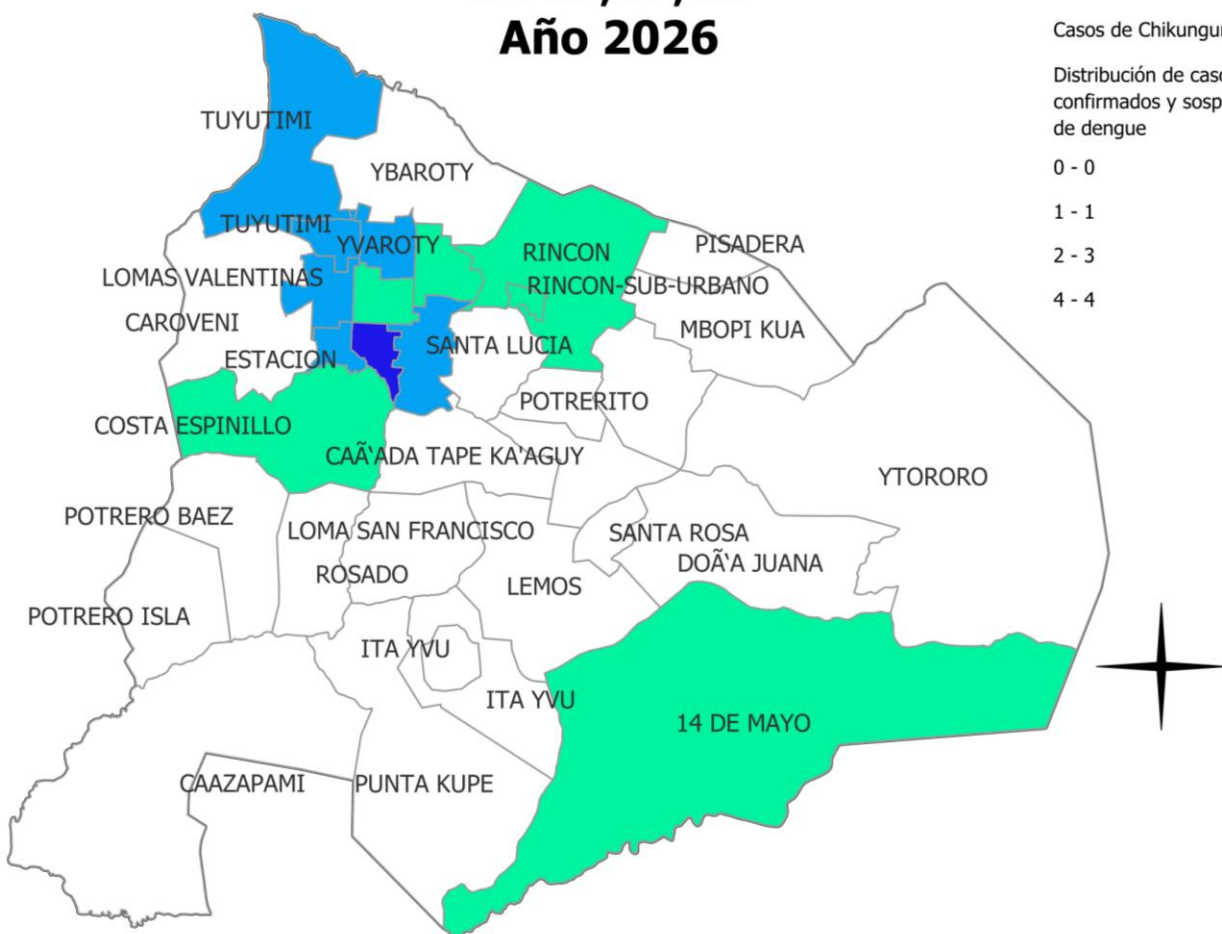
Año 2026



DISTRITOS	CONFIRMADOS	PROBABLES	SOSPECHAS	TOTAL
VILLARRICA	0	0	20	20
MAURICIO JOSE TROCHE	0	0	11	11
COLONIA INDEPENDENCIA	0	0	10	10
ITAPE	0	0	9	9
ITURBE	0	0	6	6
PASO YOBAI	0	0	5	5
MBOCAYATY	0	0	4	4
CORONEL MARTINEZ	0	0	2	2
ÑUMÍ	0	0	2	2
JOSE FASSARDI	0	0	2	2
BORJA	0	0	2	2
DR. BOTTRELL	0	0	1	1
TEBICUARY	0	0	1	1
YATAITY	0	0	1	1
SAN SALVADOR	0	0	1	1
NATALICIO TALAVERA	0	0	1	1
FELIX PEREZ CARDOZO	0	0	0	0
GENERAL EUGENIO A. GARAY	0	0	0	0
TOTALES	0	0	78	78

MAPAS DE DISTRIBUCIÓN DE CASOS

VILLARRICA Vigilancia de Chikungunya y Dengue SE 01,02,03 Año 2026



BARRIOS	CONFIRMADOS	PROBABLES	SOSPECHAS	TOTAL
SANTA LIBRADA	0	0	4	4
LOMAS VALENTINAS	0	0	3	3
YVAROTY	0	0	2	2
ESTACION	0	0	2	2
TUYUTIMI	0	0	2	2
SANTA LUCIA	0	0	2	2
SAN MIGUEL	0	0	1	1
RINCON	0	0	1	1
CENTRO	0	0	1	1
COSTA ESPINILLO	0	0	1	1
14 DE MAYO	0	0	1	1
TOTAL	0	0	20	20

GRÁFICO 5 . CURVA DE NOTIFICACIONES DE ZIKA. SE 01/2025 A SE 03/2026 IV REGION SANITARIA - GUAIRÁ

Descripción

Desde la SE 01/2025 a la SE 03/2026. Se Registraron 0 notificaciones de ZIKA.

No se registraron notificaciones de zika