

# BOLETIN SEMANAL

# ARBOVIROSIS

## VII REGION SANITARIA- ITAPUA

**SE 29/2025 A SE 10/2026 ( 13 de julio del 2025 al 14 de  
marzo de 2026)**

## Descripción

Este boletín contiene información actualizada de la Situación Epidemiológica de Arbovirosis: Dengue, Zika y Chikungunya.

Los datos presentados, tienen como fuente principal la base nacional de la Vigilancia de Arbovirosis.

## Consideraciones

El contenido de este boletín puede modificarse según la dinámica de la vigilancia de las Arbovirosis: Dengue, Chikungunya y Zika.

Las notificaciones de Arbovirosis se definen operacionalmente, en este boletín, a partir de la Resolución N° 0335/2023 "Criterios de definición de casos de arbovirosis: dengue, chikungunya y zika".

Remitirse a este documento oficial para conocer las definiciones epidemiológicas de caso, utilizados en este material.

## ELABORADO POR LA UNIDAD EPIDEMIOLOGICA REGIONAL

### Epidemióloga Regional:

Dra. María Pastora Duarte Casco

### Colaboradores:

Mg. Laura Mariola Bogado Aguilera

Lic. Marta Alvidez

Lic. Digna Caceres

Universitaria Diana Figueredo

### Correo electrónico:

[vigilanciaepidemiologica.itapua@mspbs.gov.py](mailto:vigilanciaepidemiologica.itapua@mspbs.gov.py)

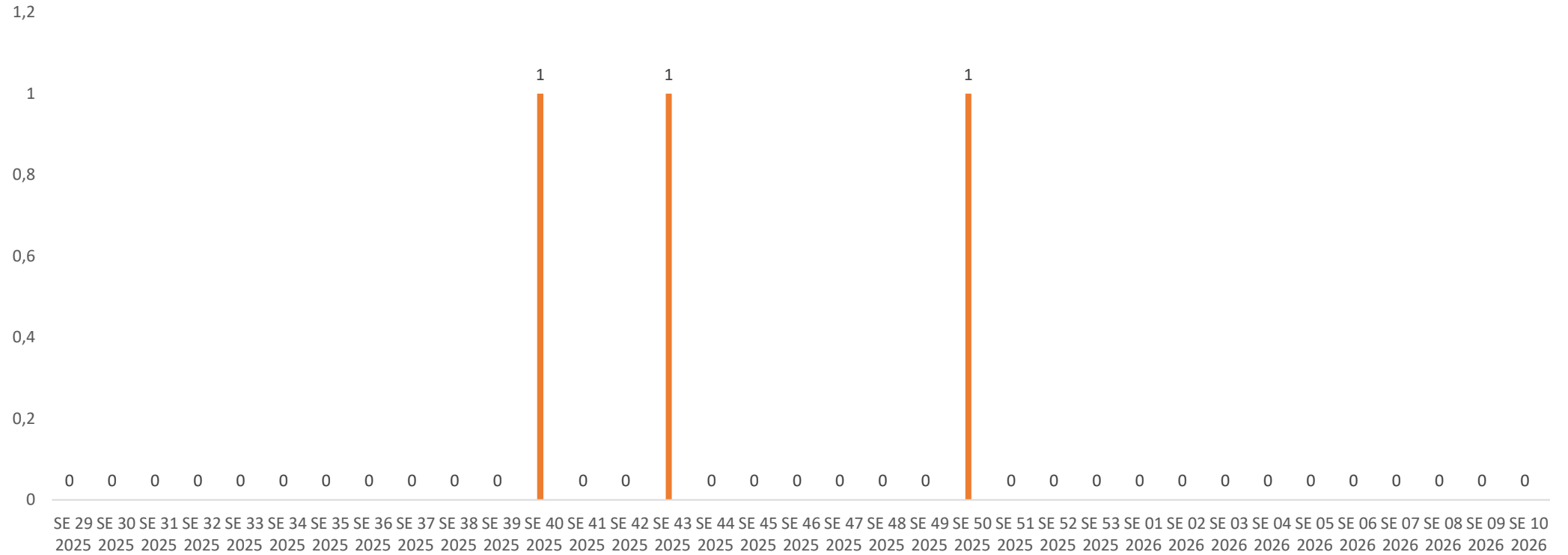
**Unidad Epidemiológica Regional: VII Región Sanitaria**

**Oficina: Encarnación**

# GRAFICO 1. CURVA DE NOTIFICACIONES DE CHIKUNGUNYA. SE 29/2025 a SE 10/2026 VII REGION SANITARIA- ITAPUA

Desde la SE 29del 2025 a la SE 10 del 2026 se acumularon 5 notificaciones de Chikungunya, de las cuales el **0% (0/5)** corresponden a casos, **25%(1/5)** a descartados y **75% (4/5)** a sospechosos

En las últimas semanas se observó que no hubo de notificaciones. Los datos de las ultimas 3 semanas están sujetas a modificación



## GRAFICO 2. CURVA DE CASOS DE CHIKUNGUNYA. SE 29/2025 a SE 10/2026 VII REGION SANITARIA- ITAPUA

Desde la SE 29 del 2025 a la SE 09 del 2026 se acumularon 5 notificaciones de Chikungunya, de las cuales el **0% (0/5)** corresponden a casos, **25% (1/5)** a descartados y **75% (4/5)** a sospechosos

En las últimas semanas se observó que no hubo de notificaciones. Los datos de las últimas 3 semanas están sujetas a modificación

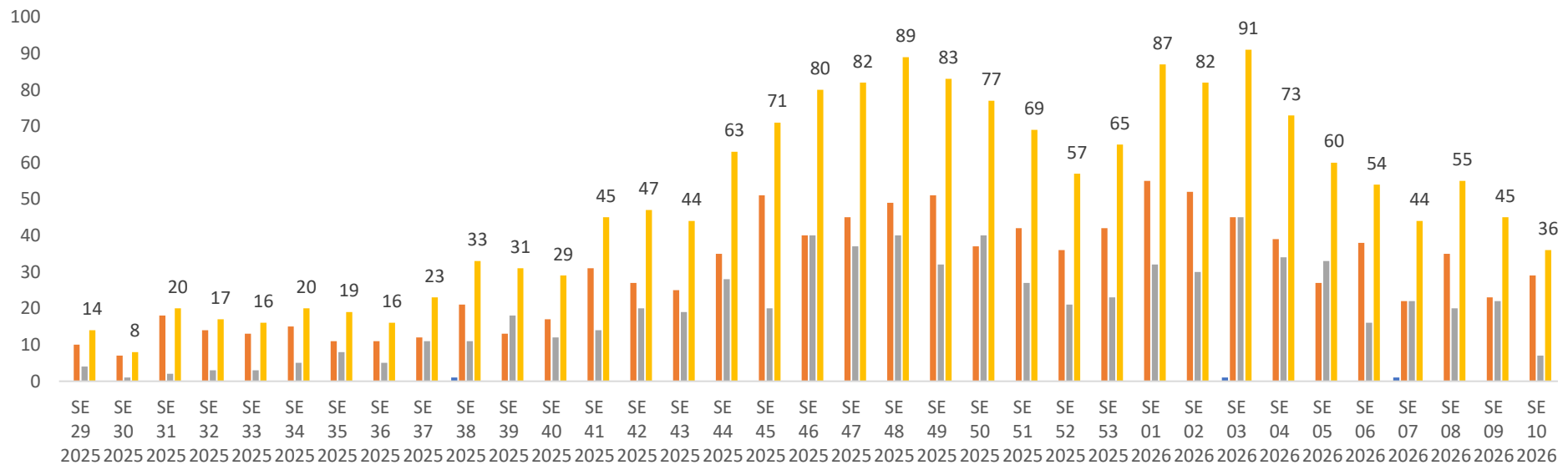
CASOS CHIKV= 0



# GRAFICO 3. NUMERO TOTAL DE NOTIFICACIONES DE DENGUE DE LA SE 29/2025 SE 10/2026 VII REGION SANITARIA- ITAPUA

Desde la SE 29 del 2025 a la SE 09 del 2026 se acumularon 1787 notificaciones de Dengue, de los cuales el 0% (3/1787) corresponden a casos, 59%(1032/1787) a sospechosos y 41 % (1032/1787) a descartados.

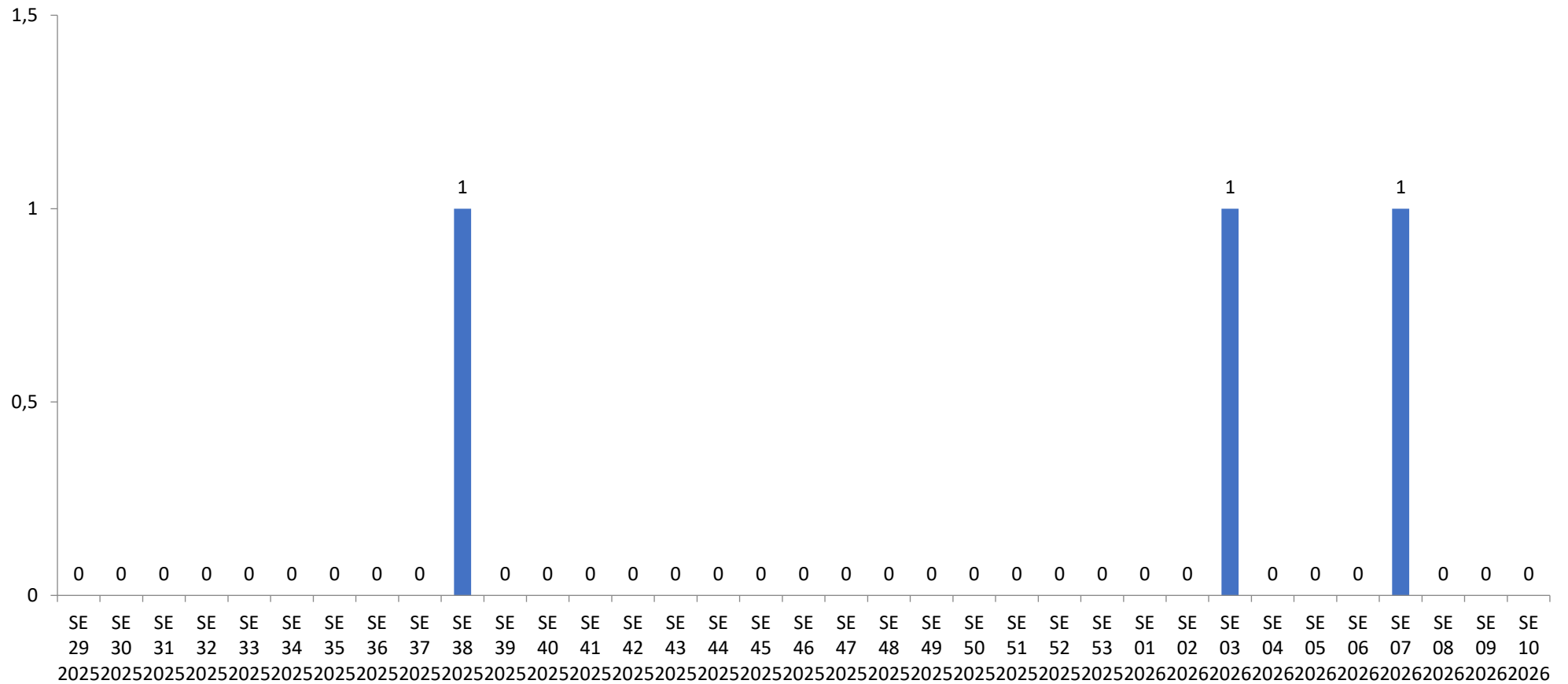
En las últimas semanas se observó una tendencia ascendente de notificaciones. Los datos de las ultimas 3 semanas están sujetas a modificación



# GRAFICO 4. NUMERO TOTAL DE CASOS DE DENGUE DE LA SE 29/2025 A LA SE 10/2026 VII REGION SANITARIA- ITAPUA

Desde la SE 29 del 2025 a la SE 09 del 2026 se acumularon 1786 notificaciones de Dengue, de los cuales el 0% (3/1786) corresponden a casos, 59%(1032/1786) a sospechosos y 41 % (1032/1786) a descartados.

En las últimas semanas se observó una tendencia ascendente de notificaciones. Los datos de las ultimas 3 semanas están sujetas a modificación



## TABLA 2. CASOS DE DENGUE, DE LA SE 29/2025 A LA SE 10/2026 POR DISTRITOS DE RESIDENCIA VII REGION SANITARIA- ITAPUA

DISTRITOS	TOTAL
CAMBYRETA	1
EDELIRA	1
FRAM	1
ALTO VERA	
BELLA VISTA	
CAPITAN MEZA	
CAPITAN MIRANDA	
CARLOS ANTONIO LOPEZ	
CARMEN DEL PARANA	
CORONEL BOGADO	
ENCARNACION	
GENERAL ARTIGAS	
GENERAL DELGADO	
HOHENAU	
ITAPUA POTY	
JESUS	
LA PAZ	
LEANDRO OVIEDO	
MAYOR OTAÑO	
NATALIO	
NUEVA ALBORADA	
OBLIGADO	
PIRAPO	
SAN COSME Y DAMIAN	
SAN JUAN DEL PARANA	
SAN PEDRO DEL PARANA	
SAN RAFAEL DEL PARANA	
TOMAS ROMERO PEREIRA	
TRINIDAD	
YATYTAY	
<b>Total general</b>	<b>3</b>

Los Distritos con casos confirmados en Itapúa desde la Semana 29 del 2025 a la Semana 07 del 2026 son Fram (2025), Edelira (2026) Y Encarnación (2026)

## TABLA 3. CASOS DE DENGUE, DE LA SE 29/2025 A LA SE 10/2026 POR DISTRITOS DE RESIDENCIA VII REGION SANITARIA- ITAPUA

DISTRITOS	DESCARTADO	SOSPECHOSO
<b>CAMBYRETA</b>	<b>13</b>	<b>8</b>
ARROYO PORA SUB-URBANO	7	3
ARROYO VERDE	1	
CAMBYRETA CENTRO	1	
CAMPICHUELO	1	
COLONIA CAMBYRETA		1
JARDIN	1	
SAN FRANCISCO	1	1
URBANO	1	3
<b>CAPITAN MEZA</b>		<b>5</b>
CAPITAN MEZA KILOMETRO 16 A		1
CAPITAN MEZA KILOMETRO 24		2
URBANO		2
<b>CAPITAN MIRANDA</b>	<b>2</b>	<b>3</b>
CALLE D NORTE		1
CENTRO		1
FRACCION SOZONIC	1	
URBANO	1	1
<b>CARMEN DEL PARANA</b>		<b>9</b>
KARAGUATA		1
OBRERO		1
SAN BLAS		2
SAN MIGUEL		1
SAN ROQUE		1
URBANO		3
<b>CORONEL BOGADO</b>		<b>2</b>
SAN BLAS		1
SANTA ROSA		1
<b>EDELIRA</b>		<b>6</b>
EDELIRA 28		1
EDELIRA 31 AL 36		1
EDELIRA 59 AL 69		1
PIRAPEY 30 AL 35		1
URBANO		2

<b>ENCARNACION</b>	<b>36</b>	<b>17</b>
8 DE DICIEMBRE	1	1
8 DE DICIEMBRE SUB-URBANO	1	
BUENA VISTA		1
CHAPE	2	2
CONAVI KILOMETRO 10 SUB-URBANO	1	1
FATIMA	1	
HOSPITAL	2	
ITA PASO SUB-URBANO	1	
LA VICTORIA	1	
NUEVA ESPERANZA	1	
QUITERIA	1	
SAGRADA FAMILIA		2
SAN ANTONIO	2	
SAN ISIDRO	3	
SAN ISIDRO 1	1	
SAN ISIDRO ETAPA 1	1	
SAN ISIDRO ETAPA 3	1	
SAN ISIDRO ETAPA 8		1
SAN PEDRO	4	1
SAN PEDRO KURUPAYTY		1
SAN ROQUE GONZALEZ	1	
SANTA MARIA SANTILLAN	3	1
SANTO DOMINGO		2
URU SAPUKAI		1
ZONA ALTA	4	
URBANO	4	3
<b>FRAM</b>	<b>2</b>	<b>6</b>
8 DE DICIEMBRE		2
ITAPE	1	1
SAN FRANCISCO	1	1
URBANO		2
<b>GENERAL ARTIGAS</b>		<b>2</b>
BARRIO 2		1
POTRERITO		1
<b>GENERAL DELGADO</b>	<b>1</b>	
TAVA'I	1	
<b>HOHENAU</b>	<b>1</b>	<b>4</b>
ALTO JARDIN	1	
SAN JOSE		1
URBANO		3

<b>ITAPUA POTY</b>		<b>2</b>
URBANO		2
<b>LA PAZ</b>		<b>2</b>
CENTRO		1
URBANO		1
<b>MAYOR OTAÑO</b>	<b>1</b>	
SANTO DOMINGO	1	
NATALIO		4
PUERTO TRIUNFO		2
SANTO DOMINGO 1RA. LINEA		1
URBANO		1
<b>NUEVA ALBORADA</b>	<b>1</b>	
PUERTO SAMU'U	1	
OBLIGADO	1	5
ASENT. PALMITO		1
CENTRO		1
COLONIA OBLIGADO KILOMETRO 17		1
COM INDIG PASTOREO	1	
URBANO		2
<b>PIRAPO</b>		<b>1</b>
KA'ARENDY		1
<b>SAN JUAN DEL PARANA</b>	<b>1</b>	
SAN JUAN CENTRO	1	
<b>SAN PEDRO DEL PARANA</b>		<b>1</b>
URBANO		1
<b>SAN RAFAEL DEL PARANA</b>	<b>2</b>	<b>4</b>
URBANO	2	4
<b>TOMAS ROMERO PEREIRA</b>	<b>3</b>	<b>4</b>
CAACUPE	1	
SAN JOSE OBRERO	1	1
VIRGEN DE FATIMA	1	1
URBANO		2
TRINIDAD		1
URBANO		1
<b>YATYTAY</b>	<b>1</b>	<b>1</b>
JATYTAY KILOMETRO 16	1	1
<b>Total general</b>	<b>65</b>	<b>87</b>

