

BOLETIN SEMANAL

ARBOVIROSIS

XVIII REGION SANITARIA-CAPITAL

SE1 A SE14/2026 (del 04 de Enero de 2026 al 11 de Abril de 2026)

Descripción

Este boletín contiene información actualizada de la Situación Epidemiológica de Arbovirosis: Dengue, Zika y Chikungunya.

Los datos presentados, tienen como fuente principal la base nacional de la Vigilancia de Arbovirosis.

Consideraciones

El contenido de este boletín puede modificarse según la dinámica de la vigilancia de las Arbovirosis: Dengue, Chikungunya y Zika.

Las notificaciones de Arbovirosis se definen operacionalmente, en este boletín, a partir de la Resolución N° 0335/2023 "Criterios de definición de casos de arbovirosis: dengue, chikungunya y zika".

Remitirse a este documento oficial para conocer las definiciones epidemiológicas de caso, utilizados en este material.

ELABORADO POR LA UNIDAD EPIDEMIOLOGICA REGIONAL

Epidemiólogo Regional:

Lic. Andrea Ferloni

Correo electrónico:

epicapital18@hotmail.com

Unidad Epidemiológica Regional: Décimo Octava
Región Sanitaria, Capital.

Oficina: Asunción

DATOS ACUMULADOS DE DENGUE EN CAPITAL SE1 A SE14/2026

NOTIFICACIONES

2.454

CONFIRMADOS - 2%	PROBABLES - 0%	SOSPECHOSOS - 47%	DESCARTADOS - 51%
40	0	1.149	1.265

**INCIDENCIA
ACUMULADA**

227,51

DENGUE - ULTIMAS TRES SEMANAS (SE12, SE13 Y SE14)

Etiquetas de fila	SE 12 2026	SE 13 2026	SE 14 2026	Total general	PORCENTAJE	INCIDENCIA ACUMULADA
CONFIRMADO	4	3	1	8	2%	35,32
DESCARTADO	83	66	27	176	47%	
SOSPECHOSO	79	69	40	188	51%	
Total general	166	138	68	372	100%	

GRAFICO 3. NUMERO TOTAL DE NOTIFICACIONES DE DENGUE DE LA SE1 A SE14/2026 XVIII REGION SANITARIA-CAPITAL

Desde la SE1 a la SE 14/26 se acumularon 2.454 notificaciones de Dengue, de las cuales el **2%** (40/2.454) corresponden a confirmados, **0%** (0/2.454) a probables, **47%** (1.149/2.454) a sospechosos y **51%** (1.265/2.454) a descartados.

Se observó el pico máximo en la SE 2 con 261 notificaciones.

Se observa un descenso importante en las notificaciones de la ultima semana respecto a la anterior.

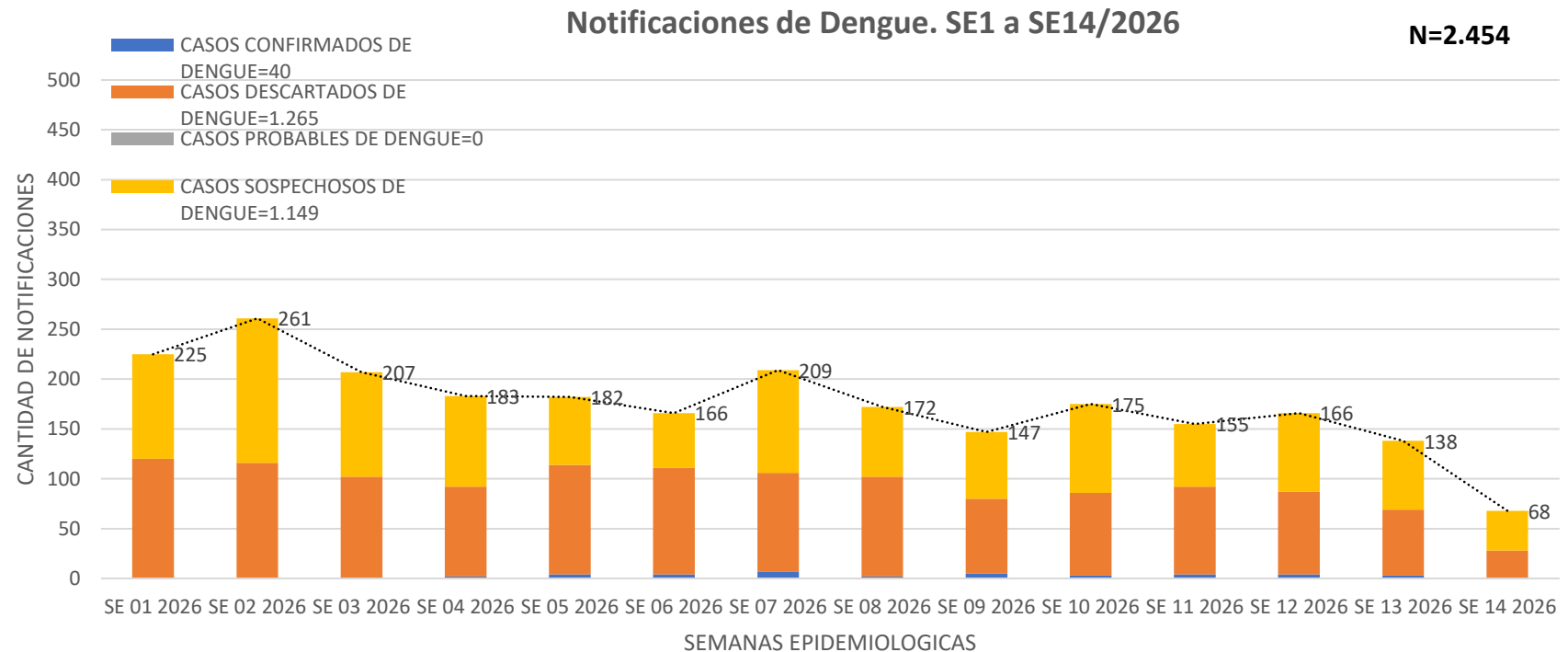


GRAFICO 4. NUMERO TOTAL DE CASOS DE DENGUE DE LA SE1 A SE14/2026 XVIII REGION SANITARIA-CAPITAL

CURVA DE CASOS DE DENGUE SE1 A SE14/2026

N=40

Desde la SE1 a la SE14/26 se acumularon 40 casos de Dengue, de las cuales el **100%** (40/40) corresponden a casos confirmados y **0%** (0/40) a probables

Se observa el pico máximo en la SE7 con **7** notificaciones.

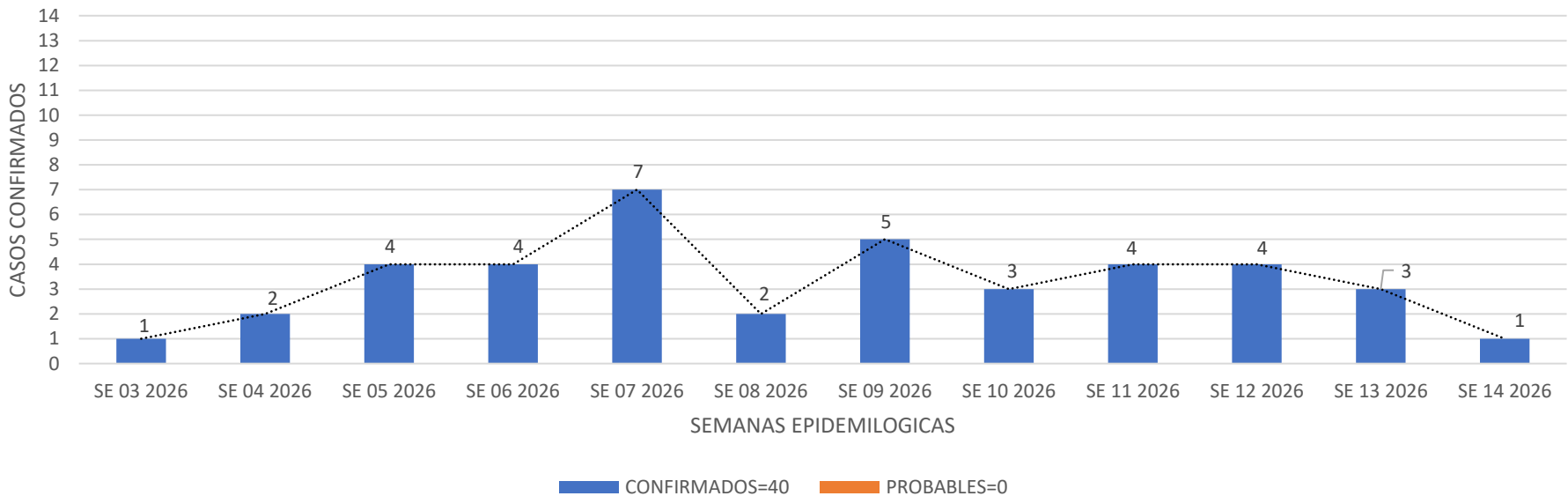


TABLA 4. CASOS DE DENGUE, DE SE1 A SE14/2026 POR DISTRITOS DE RESIDENCIA XVIII REGION SANITARIA-CAPITAL

BARRIOS O DISTRITOS	CASOS DE DENGUE	DENGUE-1	DENGUE-2	TOTAL
BOTANICO		1		1
JARA		1		1
MBURICAO		1		1
ROBERTO L. PETIT	2			2
SANTA ANA	1			1
SANTO DOMINGO		1		1
TACUMBU	1			1
TOTAL	4	4	0	8

Tal como podemos observar en la tabla4, tenemos acumulados 8 casos de Dengue, según análisis virológico 4 corresponden al serotipo DEN-1.

TABLA 5: NOTIFICACIONES Y CASOS DE DENGUE, DE LAS ULTIMAS 3 SEMANAS XVIII REGION SANITARIA-CAPITAL

BARRIOS	NOTIFICACIONES DENGUE ULTIMAS 3 SEMANAS
SD	77
SANTISIMA TRINIDAD	31
SAJONIA	24
OBREIRO INTENDENTE B. GUGGIARI	21
SAN PABLO	13
JARA	12
LOMA PYTA	12
BANCO SAN MIGUEL	11
REPUBLICANO	11
BOTANICO	9
ZEBALLOS CUE	9
ROBERTO L. PETIT	9
TABLADA NUEVA	8
SAN VICENTE	8
TACUMBU	8
LUIS ALBERTO DE HERRERA	8
BELLA VISTA	8
MBURUCUYA	6
SAN ROQUE	5
SANTA ANA	5
VISTA ALEGRE	4
RICARDO BRUGADA	4
JUKYTY	4
SANTA ROSA	4
CIUDAD NUEVA	4
LAS LOMAS	3
SANTO DOMINGO	3
MADAME ELISA ALICIA LINCH	3
SAN BLAS	3
CAÑADA DEL YVYRAY	3
LAS MERCEDES	3
VILLA MORRA	3
NAZARETH	3
SAN CAYETANO	2
TEMBETARY	2
SAN JORGE	2
DR. GASPAR RODRIGUEZ DE FRANCIA	2

BARRIOS	NOTIFICACIONES DENGUE ULTIMAS 3 SEMANAS
MBURICAO	2
SALVADOR DEL MUNDO	2
YKUA SATI	2
HIPODROMO	2
RECOLETA	2
SAN ANTONIO	2
GENERAL JOSE EDUVIGIS DIAZ	1
ITA ENRAMADA	1
VIRGEN DE LA ASUNCION	1
GENERAL BERNARDINO CABALLERO	1
MANORA	1
DE LA RESIDENTA	1
VIRGEN DE FATIMA	1
PINOZA	1
SANTA LIBRADA	1
LOS LAURELES	1
BAÑADO CARA CARA	1
TERMINAL	1
VILLA AURELIA	1
TOTAL	372

BARRIOS	CASOS DE DENGUE ULTIMAS 3 SEMANAS
ROBERTO L. PETIT	2
SANTA ANA	1
TACUMBU	1
SANTO DOMINGO	1
MBURICAO	1
JARA	1
BOTANICO	1
TOTAL	8

CASOS DE DENGUE= CONFIRMADOS + PROBABLES

Mapas de Distribución de casos

XVIII REGION SANITARIA-CAPITAL DPTO. DE EPIDEMIOLOGIA REGIONAL NOTIFICACIONES DE DENGUE SE03 A SE05, AÑO 2.026

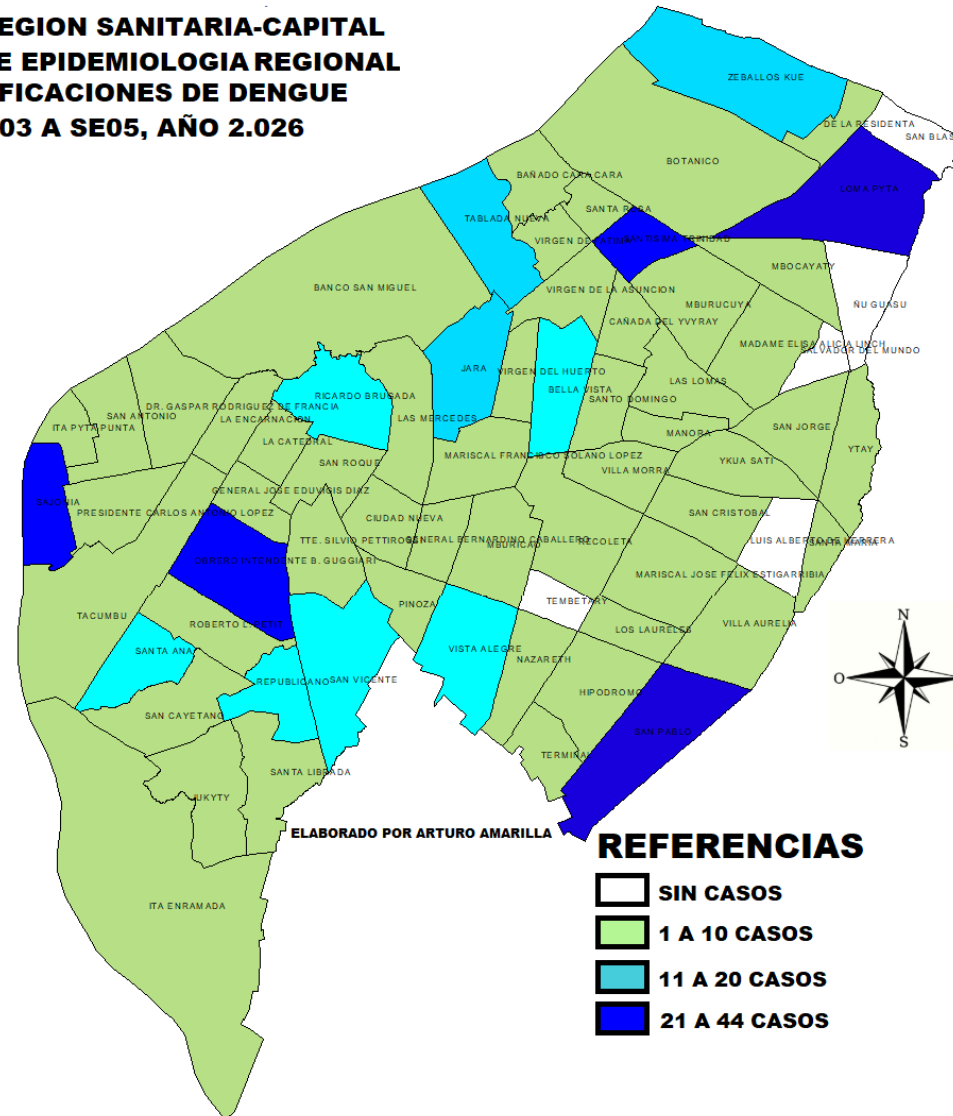


GRAFICO 1. CURVA DE NOTIFICACIONES DE CHIKUNGUNYA. SE1 A SE14/2026 XVIII REGION SANITARIA-CAPITAL

Notificaciones de Chikungunya. SE1 a SE14/2026

N=14

Desde la SE1 a la SE 14/26 se acumularon 14 notificaciones de Chikungunya, de las cuales el **14%** (2/14) corresponde a caso confirmado, **0%** (0/14) a probables, **79%** (11/14) a sospechosos y **7%** (1/14) a descartados.

Se observó el pico máximo de en las SE 2 y 4 con **3** notificaciones cada una.

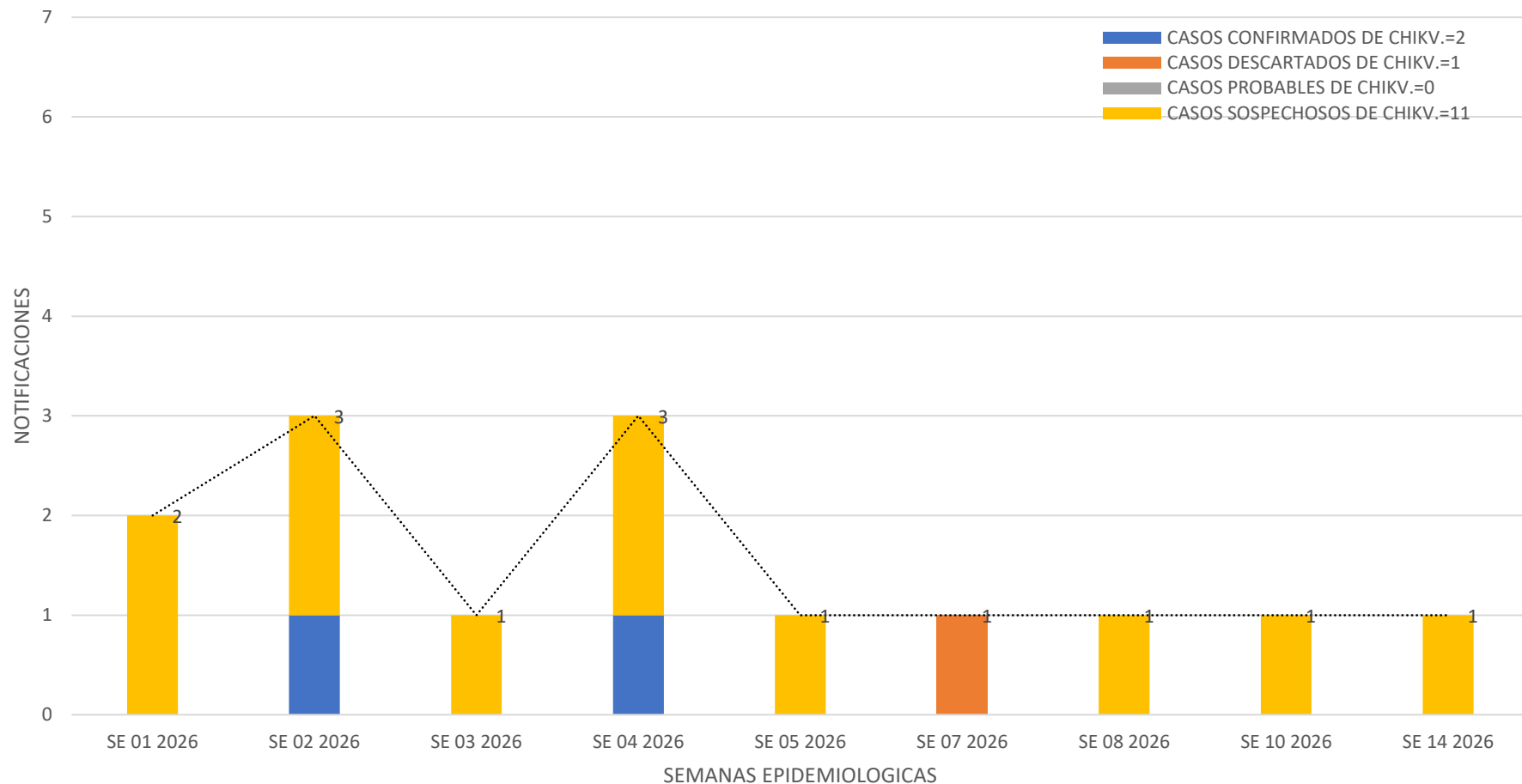


GRAFICO 1. CURVA DE CASOS DE CHIKUNGUNYA. SE1 A SE14/2026 XVIII REGION SANITARIA-CAPITAL

CURVA DE CASOS DE CHIKUNGUNYA. SE1 A SE14/2026

N= 2

Desde la SE1 a la SE 14/26 se acumuló 2 casos de Chikungunya, del cual el 100% (2/2) corresponde a casos confirmados y 0% (0/2) a probables.

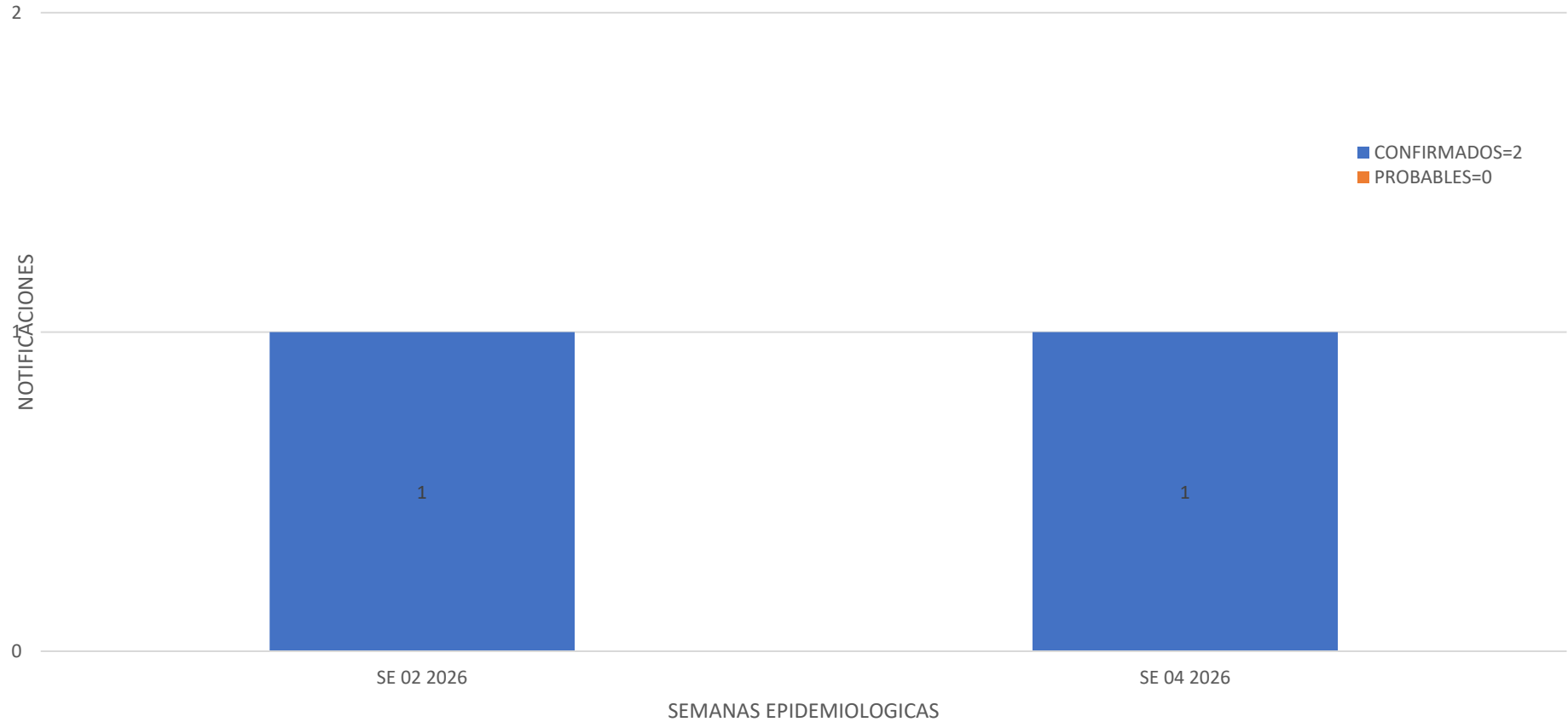


TABLA 1. CASOS ACUMULADOS DE CHIKUNGUNYA, DE LA SE1 A SE14/2026 POR DISTRITOS Y BARRIOS DE RESIDENCIA XVIII REGION SANITARIA-CAPITAL

BARRIOS O DISTRITOS	CASOS DE CHIKV
LUIS ALBERTO DE HERRERA	1
SANTA LIBRADA	1
TOTAL	4

Tal como podemos observar en la tabla 1, de los 68 barrios de Asunción, 2 presentan casos.

**TABLA 2 . CASOS DE CHIKUNGUNYA, DE LAS ULTIMAS 3 SEMANAS SE12, SE13 Y SE14/2026 POR
DISTRITOS Y BARRIOS DE RESIDENCIA
XVIII REGION SANITARIA-CAPITAL**

NO SE REGISTRARON CASOS EN LAS ULTIMAS TRES SEMANAS

CASOS DE CHIKUNGUNYA= CONFIRMADOS + PROBABLES

TABLA 4. NUMERO TOTAL DE CASOS DE ZIKA DE LA SE 29/2025 A LA SE 10/2026 POR DISTRITO DE RESIDENCIA

XVIII REGION SANITARIA-CAPITAL

Notificaciones de Zika. SE 29/2025 a SE10/2026

N=3

