

Sala de Situación

Arbovirosis

Dengue, Chikungunya y Zika

Año 2026

Datos actualizados a SE 14 (05 al 11 de Abril)
Fecha de publicación: 17 de Abril del 2026



DENGUE - DATOS ACUMULADOS A NIVEL PAÍS

(SE 01 a SE 014/2026)

Fichas ingresadas al sistema: 11.906 (100%)

CASOS CONFIRMADOS
130 (1,1%)

INCIDENCIA ACUMULADA
101/100 mil hab.

CASOS PROBABLES
14 (0,1%)

DSSA
6.164 (95,4%)

CASOS SOSPECHOSOS
6.316 (53%)

DCSA
290 (4,5%)

TOTAL DE NOTIFICACIONES
6.460

DG
6 (0,1%)

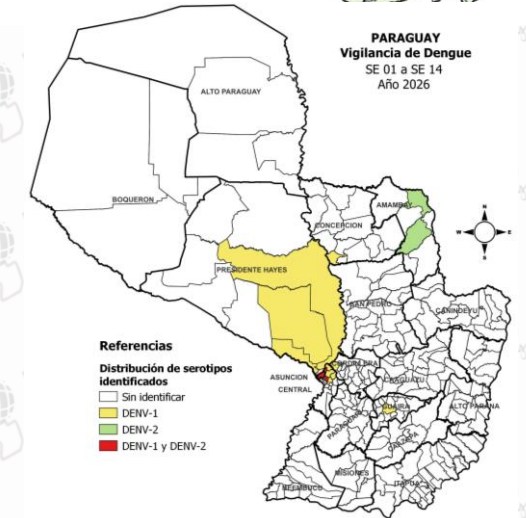
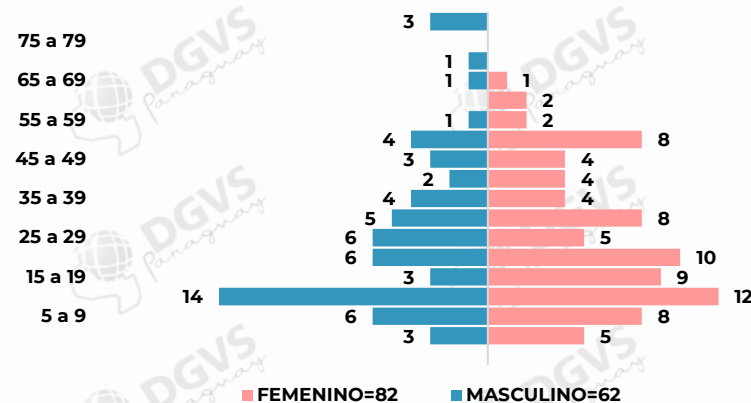
CASOS DESCARTADOS
5.446 (45,7%)

SEROTIPOS
DENV-1 (93%)
DENV-2 (7%)

DEPARTAMENTO	NOTIF	CASOS DEN	INCIDENCIA
ASUNCIÓN	1189	40	245
PTE. HAYES	169	8	130
ALTO PARAGUAY	23	0	127
PARAGUARÍ	264	0	125
CENTRAL	2436	85	123
GUAIRÁ	203	1	108
ITAPÚA	443	2	94
ÑEEMBUCÚ	75	0	93
SAN PEDRO	316	0	85
CANINDEYÚ	158	0	79
CORDILLERA	220	2	78
CONCEPCIÓN	161	4	74
BOQUERÓN	54	0	72
AMAMBAY	108	1	57
CAAZAPÁ	78	0	53
MISIONES	53	1	45
ALTO PARANÁ	337	0	42
CAAGUAZÚ	172	0	38
TOTAL	6459	144	101



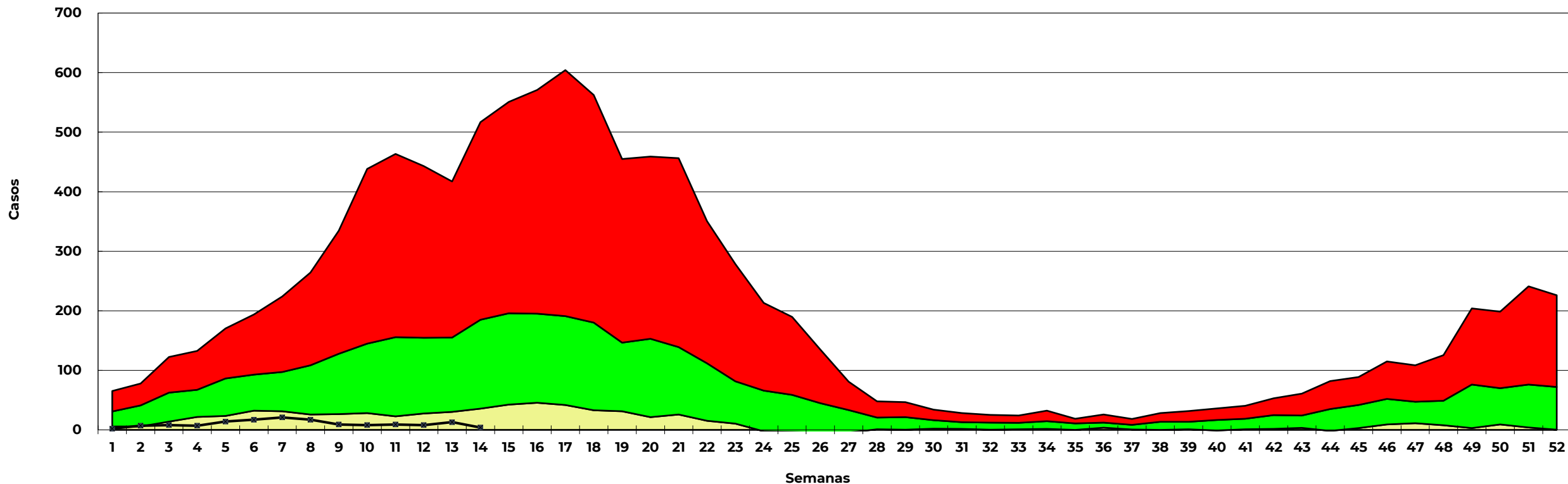
Casos de dengue según grupos de edad. SE 01 A SE 14/2026 N=144



* Los datos están sujetos a verificaciones y correcciones semanales del sistema conforme a los criterios de definición de casos

DATOS PAÍS

Canal endémico de DENGUE (Confirmados + Probables) en Paraguay según semana epidemiológica
Semanas Epidemiológicas del 2026 hasta la SE14 (datos parciales)



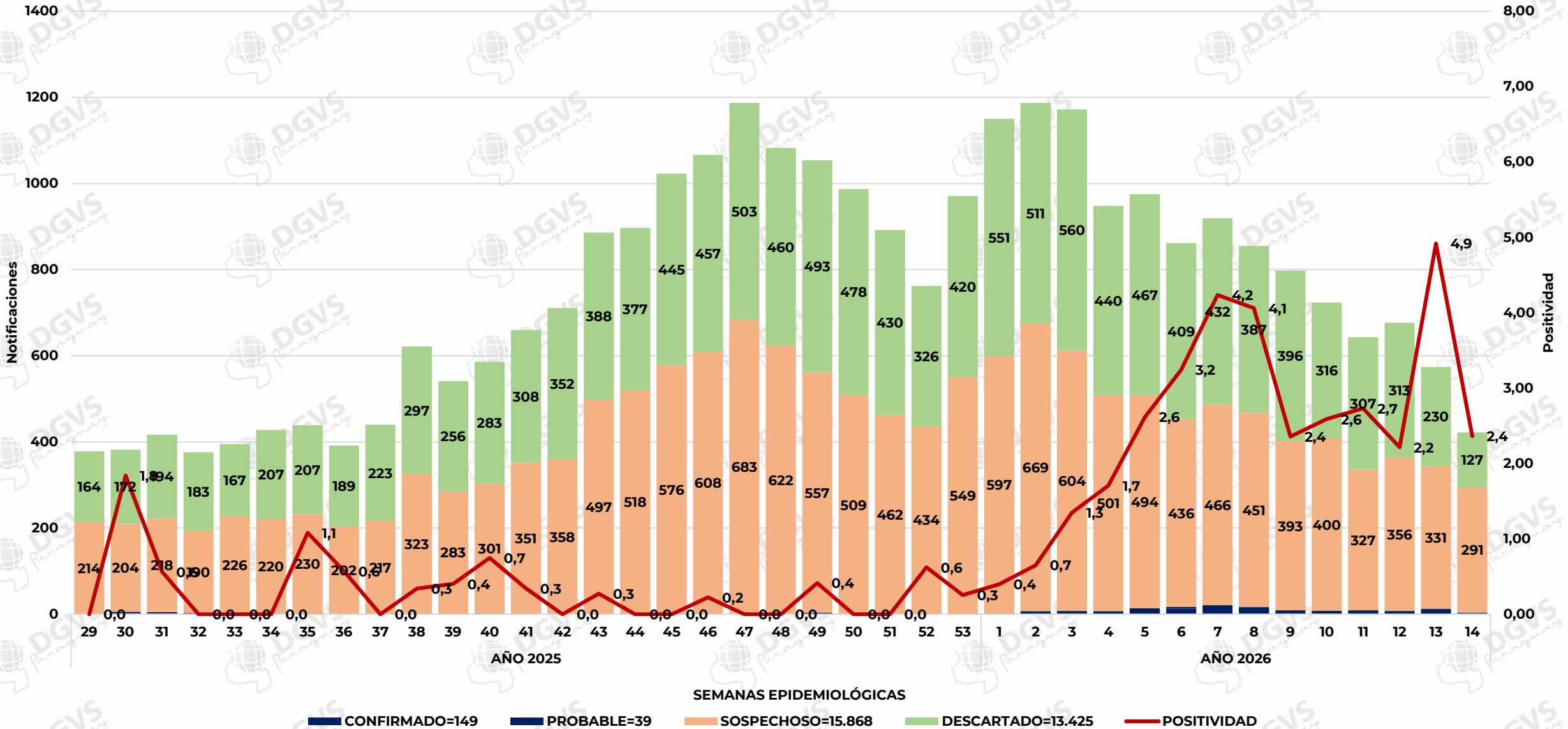
Obs: El corredor se construyó con los años 2014, 2015, 2017, 2019, 2021, 2022 y 2025
Fuente: VENOCD-DGVS

Series4



Para la SE 14/2026 a nivel país, la línea de casos se encuentra dentro de la franja de éxito del canal endémico para dengue.

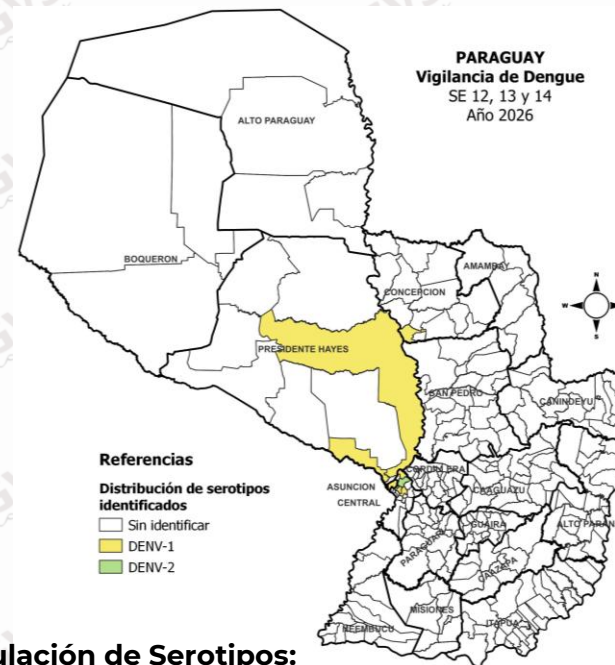
DENGUE - NOTIFICACIONES A NIVEL PAÍS – SE 29/2025 a 14/2026



DENGUE – ÚLTIMAS TRES SEMANAS (SE 12, 13 y 14/2026)

SEROTIPOS DE DENGUE

CIERRE DE CASOS	SE 12	SE 13	SE 14	ÚLTIMAS 3 SE	%
CONFIRMADO	7	12	3	22	1,32%
PROBABLE	1	1	1	3	0,18%
SOSPECHOSO	356	331	291	978	58,46%
DESCARTADO	313	230	127	670	40,05%
TOTAL	677	574	422	1.673	100%



Serotipos	N° de casos	%
DENGUE-1	15	94%
DENGUE-2	1	6%
Total	16	100%

1.003 notificaciones en las últimas 3 semanas (excluyendo a descartados)

Promedio de 334 notificaciones por semana (excluyendo a descartados)

Se registran 25 casos (22 confirmados y 3 probables)

Incidencia de 16 casos/100.000 habitantes.

Positividad PCR: 3,2 %

DSSA: 964 (96,1%).

DCSA: 37 (3,7%).

DG: 2 (0,2%).

Circulación de Serotipos:

DENV-1

Depto. Central (5);

- **Distrito de Limpio (1):** B° Villa Madrid (1).
- **Distrito de San Lorenzo (3):** B° San Ramón (2) y Villa Amelia (1).
- **Distrito de Capiata (1):** B° Campos Verdes (1).

Dpto. Asunción (6): B° Roberto L. Petit (1), Santo Domingo (1), Santa Ana (1), Jara (1), Botánico (1) y Mburicao (1).

Dpto. Pte. Hayes (2):

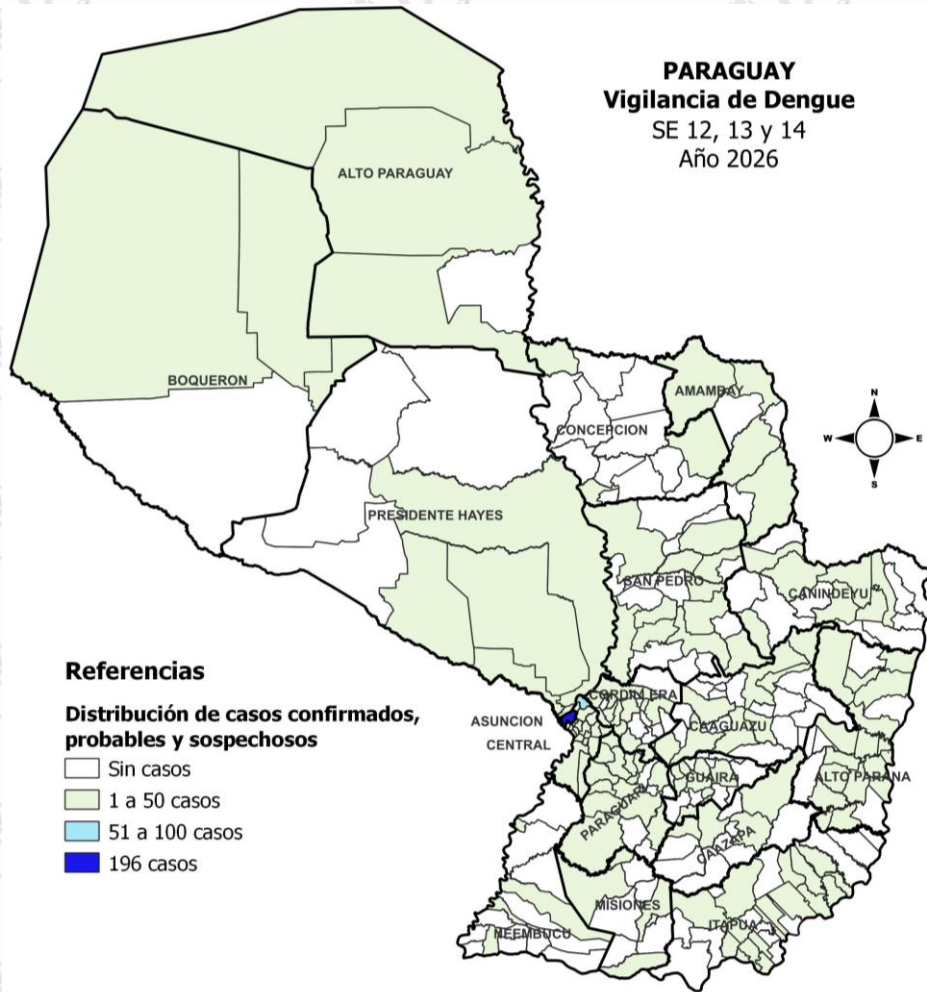
- **Distrito de Villa Hayes (1):** B° Chaco'i Sub-Urbano (1).
- **Distrito de José Falcon (1):** B° Santa Rosa (1).

Dpto. Concepción (2): Distrito de Concepción (2): B° Rincón I (1) y Centro (1).

DENV-2

- **Dpto. Central (1): Distrito de Luque (1):** B° Isla Bogado (1).

DENGUE – DATOS ACUMULADOS NIVEL PAÍS (ULTIMAS 3 SEMANAS)



DEPARTAMENTO	CASOS DEN (CONF+PROB)	TOTAL NOTIF	INCIDENCIA*	NOTIFICACIONES HIS
ASUNCIÓN	8	196	40	114(58%)
PTE. HAYES	2	42	32	26(62%)
PARAGUARÍ	0	54	26	37(69%)
ALTO PARAGUAY	0	4	22	3(75%)
ÑEEMBUCÚ	0	16	20	9(56%)
CENTRAL	11	377	19	223(59%)
CANINDEYU	0	28	14	23(82%)
BOQUERON	0	10	13	3(30%)
GUAIRA	0	23	12	13(57%)
ITAPUA	0	55	12	45(82%)
CORDILLERA	0	31	11	25(81%)
AMAMBAY	0	20	11	8(40%)
MISIONES	0	12	10	8(67%)
SAN PEDRO	0	34	9	29(85%)
CONCEPCIÓN	4	18	8	1(6%)
ALTO PARANA	0	54	7	53(98%)
CAAZAPA	0	9	6	6(67%)
CAAGUAZU	0	20	4	17(85%)
TOTAL	25	1003	16	643(64%)

Incidencia* Por 100 mil habitantes
Notificaciones: no incluye a descartados

DENGUE - VARIACIÓN PORCENTUAL DE NOTIFICACIONES (CONFIRMADOS + PROBABLES + SOSPECHAS), SEGÚN DEPARTAMENTO.



MINISTERIO DE
SALUD PÚBLICA Y
BIENESTAR SOCIAL
PARAGUAY

PARAGUÁI
TESÁI HA TEKÓ
PORÁVE
MOTENONDEHA



DEPARTAMENTOS	SE 12	SE 13	%PORCENTUAL	MUESTRAS SE 12	MUESTRAS SE 13	% VARIACION MUESTRAS SOLICITADAS PCR	STOCK DE REACTIVO PCR*
CENTRAL	129	114	-12%	22	18	-18%	6.603
ASUNCIÓN	83	72	-13%	20	18	-9%	3.541
ITAPÚA	25	16	-36%	3	3	0%	580
ALTO PARANÁ	20	19	-5%	0	1	5%	2.384
PARAGUARÍ	22	13	-41%	3	3	0%	1.433
SAN PEDRO	10	17	70%	0	1	5%	251*
PTE. HAYES	12	15	25%	3	1	-9%	Sin equipo M10 instalado; sin reactivos
CORDILLERA	13	14	8%	2	4	9%	4.391
CANINDEYÚ	9	9	0%	0	0	0%	508*
GUAIRÁ	9	9	0%	0	0	0%	2.930
CONCEPCIÓN	8	8	0%	2	2	0%	288
ÑEEMBUCÚ	6	8	33%	1	0	-5%	393*
CAAGUAZÚ	2	10	400%	0	0	0%	3.475
AMAMBAY	3	8	167%	0	0	0%	1.709
BOQUERÓN	5	4	-20%	0	0	0%	Sin equipo M10 instalado; sin reactivos
MISIONES	5	3	-40%	1	0	-5%	752
CAAZAPÁ	2	3	50%	1	2	5%	157*
ALTO PARAGUAY	1	2	100%	0	0	0%	330*
TOTAL	364	344	-5%	58	53	-23%	28.086

Leve descenso del 5% en las notificaciones a nivel nacional, si se analizan los datos de las semanas 12 y 13/2026.

8/18 Regiones están con aumento de notificaciones.

**Datos proporcionados por la Red Nacional de Laboratorios.

*Servicios con equipo M10

DENGUE - ÚLTIMAS TRES SEMANAS (SE 12, 13 y 14/2026)

CASOS CONFIRMADOS Y PROBABLES POR DEPARTAMENTO, DISTRITO Y BARRIO



MINISTERIO DE
SALUD PÚBLICA Y
BIENESTAR SOCIAL
PARAGUAY

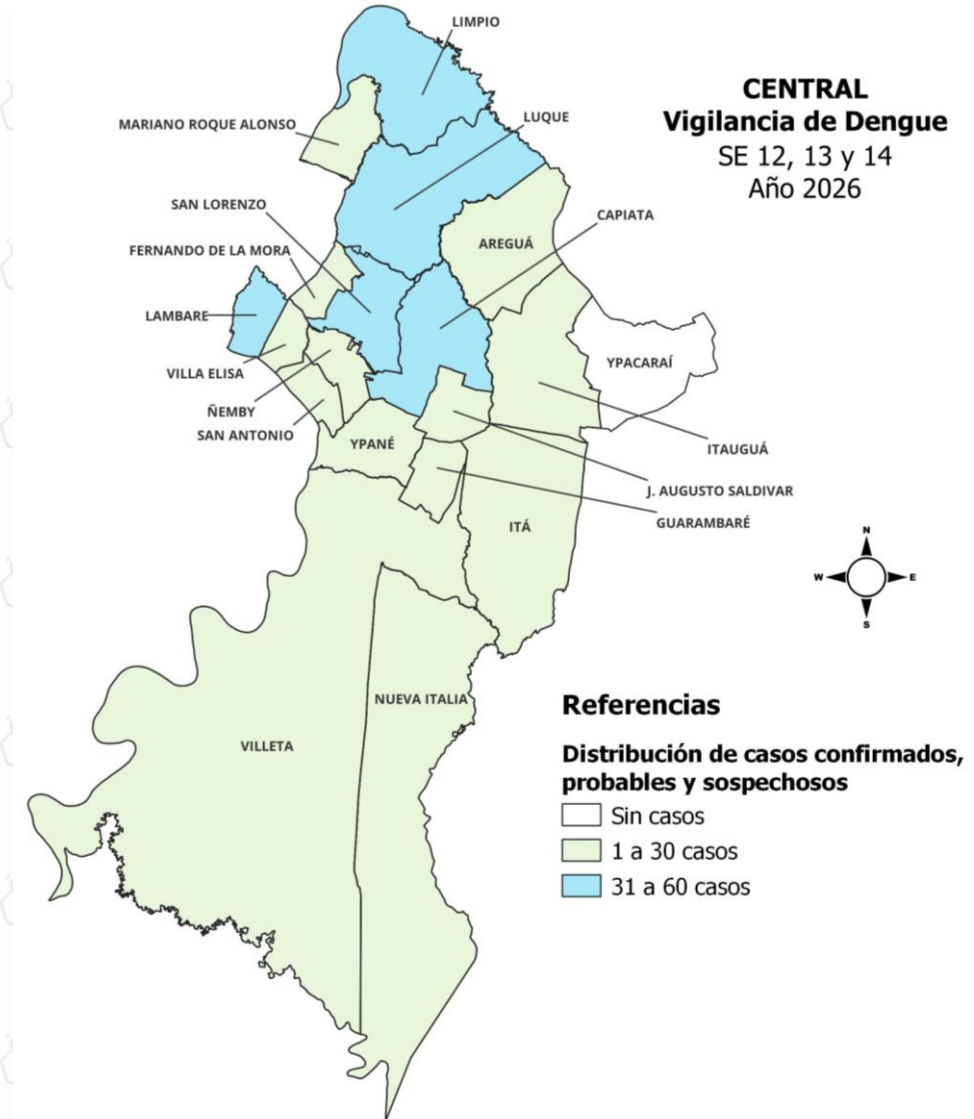
PARAGUÁI
TESÁI HA TEKO
PORÁVE
MOTENONDEHA



DEPARTAMENTO	DISTRITO	BARRIO	CONFIRMADOS	PROBABLES	LABORATORIO	FIS	SEROTIPO
CENTRAL (11)	SAN LORENZO (6)	SAN RAMÓN	2	0	LCSP	SE 13	DEN-1
		SAN ISIDRO	2	0	CED	SE 13/SE 14	
		VILLA AMELIA	1	0	LCSP	SE 13	DEN-1
		REDUCTO	0	1	HGP	SE 12	
		SUBTOTAL	5	1			
	LUQUE (2)	TERCER BARRIO	1	0	IPS - LUQUE	SE 13	
		ISLA BOGADO	1	0	LCSP	SE 12	DEN-2
		SUBTOTAL	2	0			
	CAPIATÁ (1)	CAMPOS VERDES	1	0	LCSP	SE 13	DEN-1
	SUBTOTAL	1	0				
	LAMBARÉ (1)	VALLE APU'A I	1	0	HGP	SE 13	
SUBTOTAL	1	0					
LIMPIO (1)	VILLA MADRID	1	0	LCSP	SE 13	DEN-1	
SUBTOTAL	1	0					
ASUNCION (8)	ASUNCION (8)	ROBERTO L. PETIT	2	0	HBO	SE 12/SE 13	DEN-1
		SANTA ANA	1	0	HBO	SE 14	DEN-1
		TACUMBÚ	1	0	LAB PRIV LA COSTA	SE 12	
		SANTO DOMINGO	1	0	LCSP	SE 13	DEN-1
		MBURICAO	1	0	LCSP	SE 13	DEN-1
		JARA	1	0	IMT	SE 12	DEN-1
		BOTÁNICO	1	0	LCSP	SE 12	DEN-1
		SUBTOTAL	8	0			
CONCEPCIÓN (4)	SAN LÁZARO (2)	VALLEMÍ SAN JUAN	0	1	IPS VALLEMI	SE 14	
		SANTA ELENA	0	1	IPS VALLEMI	SE 13	
		SUBTOTAL	0	2			
	CONCEPCIÓN (2)	RINCÓN I	1	0	H.R. CONCEPCION	SE 12	DEN-1
		CENTRO	1	0	H.R. CONCEPCION	SE 12	DEN-1
SUBTOTAL	2	0					
PDTE. HAYES (2)	VILLA HAYES (1)	CHACO'I SUB-URBANO	1	0	LCSP	SE 13	DEN-1
	SUBTOTAL	1	0				
	JOSE FALCON (1)	SANTA ROSA	1	0	LCSP	SE 14	DEN-1
SUBTOTAL	1	0					
TOTAL			22	3			

CENTRAL. NOTIFICACIONES DE DENGUE - (SE 12, 13 y 14/2026)

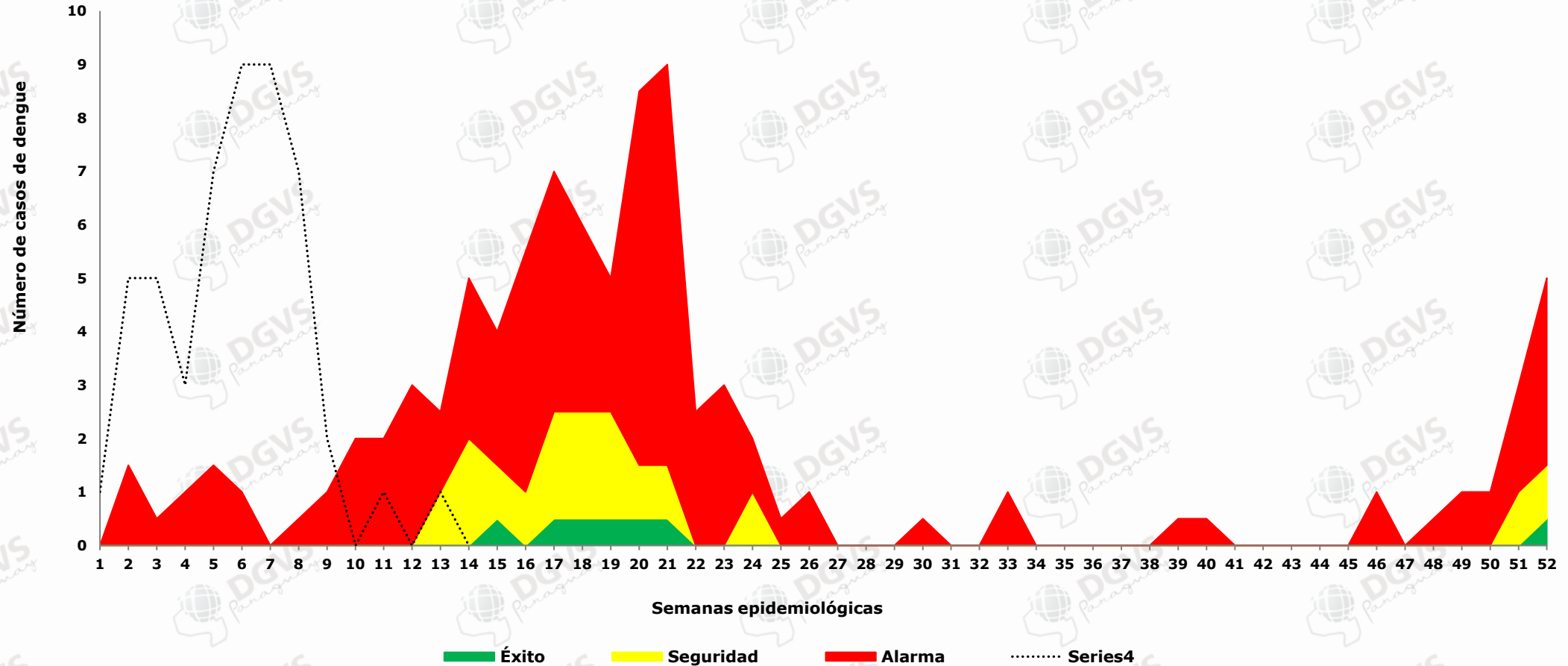
DISTRITOS	CASOS DEN (CONF+PROB)	TOTAL NOTIF.	INCIDENCIA*
LIMPIO	1	54	37
LAMBARÉ	1	46	34
FDO. DE LA MORA	0	29	25
ÑEMBY	0	28	23
LUQUE	2	50	18
VILLA ELISA	0	13	17
MARIANO R. ALONSO	0	15	17
SAN ANTONIO	0	10	16
YPANÉ	0	11	16
AREGUÁ	0	11	15
CAPIATÁ	1	37	15
ITAUGUÁ	0	14	14
SAN LORENZO	6	33	14
ITÁ	0	10	14
VILLETA	0	5	13
J. AUGUSTO SALDÍVAR	0	7	11
GUARAMBARÉ	0	3	10
NUEVA ITALIA	0	1	10
YPACARAÍ	0	0	0
TOTAL	11	377	19





SITUACIÓN DEL BROTE DE DENGUE EN LIMPIO (DEPARTAMENTO CENTRAL)

Vigilancia de arbovirosis. Canal endémico de casos de dengue, periodo 2021 al 2025.
Departamento Central/Distrito Limpio



Obs: El corredor se construyó con los años 2014, 2015, 2017, 2019, 2021, 2022 y 2025
Fuente: PNEV/DGVS

Para la SE 14, el distrito de Limpio – Dpto. Central se encuentra en franco descenso, y dentro del canal endémico para dengue.

DENGUE. LIMPIO, ULTIMAS 3 SEMANAS

NOTIFICACIONES DE DENGUE- (SE 12 a la SE 14/2026)

BARRIOS DE LIMPIO	CONFIRMADO	PROBABLE	SOSPECHOSO	DESCARTADO	TOTAL
VILLA MADRID	1	0	1	0	2
RINCON DEL PEÑON	0	0	14	2	16
MBAYUE	0	0	8	2	10
ISLA AVEIRO	0	0	6	5	11
MONTAÑA ALTA	0	0	3	2	5
PASO CORREO	0	0	4	0	4
CENTRO SAN ANTONIO	0	0	2	1	3
CENTRO SAN JOSE	0	0	1	1	2
CENTRO SANTA LUCIA	0	0	2	0	2
COLONIA JUAN DE SALAZAR	0	0	1	0	1
ASENT. SANTA ROSA	0	0	1	0	1
CENTRO SAN JUAN	0	0	0	1	1
CENTRO SAN RAMON	0	0	1	0	1
OTROS BARRIOS Y SD	0	0	9	1	10
TOTAL	1	0	53	15	69

Positividad: 5%

DISTRIBUCIÓN POR EDAD/SEXO - (SE 12, 13 y 14/2026)

GRUPO ETARIO	FEMENINO	MASCULINO	TOTAL	%
1 A 4 AÑOS	0	0	0	0%
5 A 9 AÑOS	0	0	0	0%
10 A 14 AÑOS	0	0	0	0%
15 A 19 AÑOS	0	0	0	0%
20 A 24 AÑOS	0	0	0	0%
25 A 29 AÑOS	0	1	1	2%
30 A 34 AÑOS	0	0	0	0%
35 A 39 AÑOS	0	0	0	0%
40 A 44 AÑOS	0	0	0	0%
50 A 54 AÑOS	0	0	0	0%
55 A 59 AÑOS	0	0	0	0%
65 A 69 AÑOS	0	0	0	0%
TOTAL	0	1	1	2%
%	0%	2%	2%	

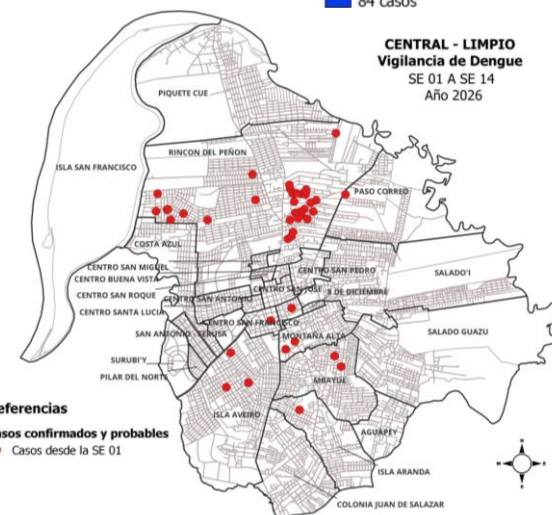
Incluye: confirmados/probables



Referencias

Distribución de casos confirmados, probables y sospechosos

- Sin casos
- 1 a 10 casos
- 11 a 20 casos
- 21 a 30 casos
- 84 casos



Referencias

Casos confirmados y probables

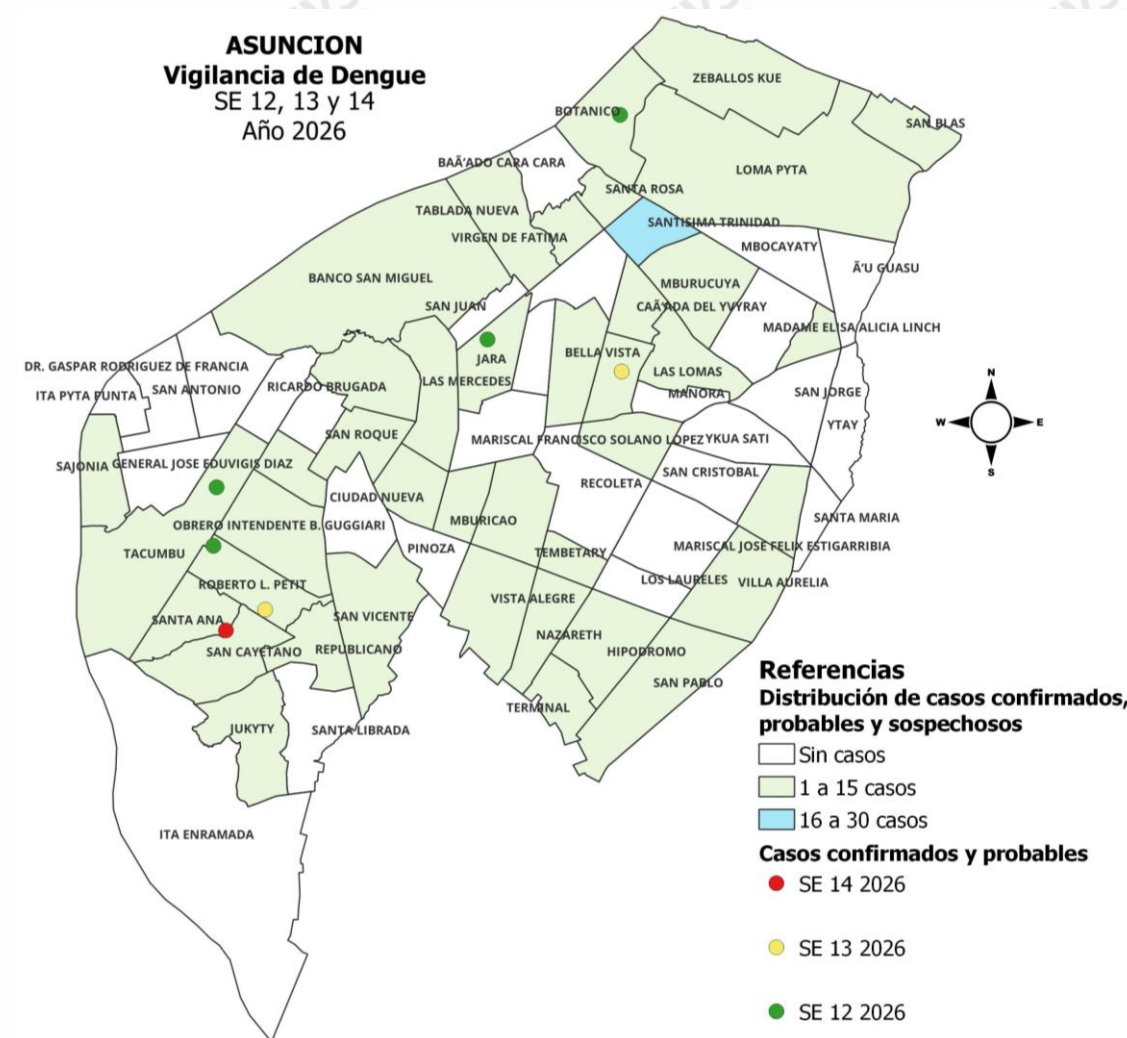
- Casos desde la SE 01



SITUACIÓN DE DENGUE EN OTROS DISTRITOS

ASUNCIÓN. NOTIFICACIONES DE DENGUE – (SE 12, 13 y 14/2026)

BARRIOS DE ASUNCIÓN	CASOS (CONF. + PROB.)	SOSPECHOSOS	TOTAL
SANTÍSIMA TRINIDAD	0	17	17
SAJONIA	0	13	13
OBrero INTENDENTE B. GUGGIARI	0	12	12
LOMA PYTA	0	7	7
JARA	1	6	7
REPUBLICANO	0	6	6
TABLADA NUEVA	0	6	6
BANCO SAN MIGUEL	0	6	6
BOTÁNICO	1	4	5
SAN PABLO	0	5	5
ZEBALLOS CUÉ	0	5	5
JUKYTY	0	4	4
SAN VICENTE	0	4	4
TACUMBÚ	1	3	4
SANTA ANA	1	3	4
BELLA VISTA	0	4	4
RICARDO BRUGADA	0	4	4
VILLA MORRA	0	3	3
SAN BLAS	0	3	3
LUIS ALBERTO DE HERRERA	0	3	3
MBURUCUYÁ	0	3	3
CAÑADA DEL YVYRAY	0	3	3
ROBERTO L. PETIT	2	1	3
MBURICAO	1	1	2
SANTO DOMINGO	1	0	1
OTROS BARRIOS Y SD	0	62	62
TOTAL	8	188	196

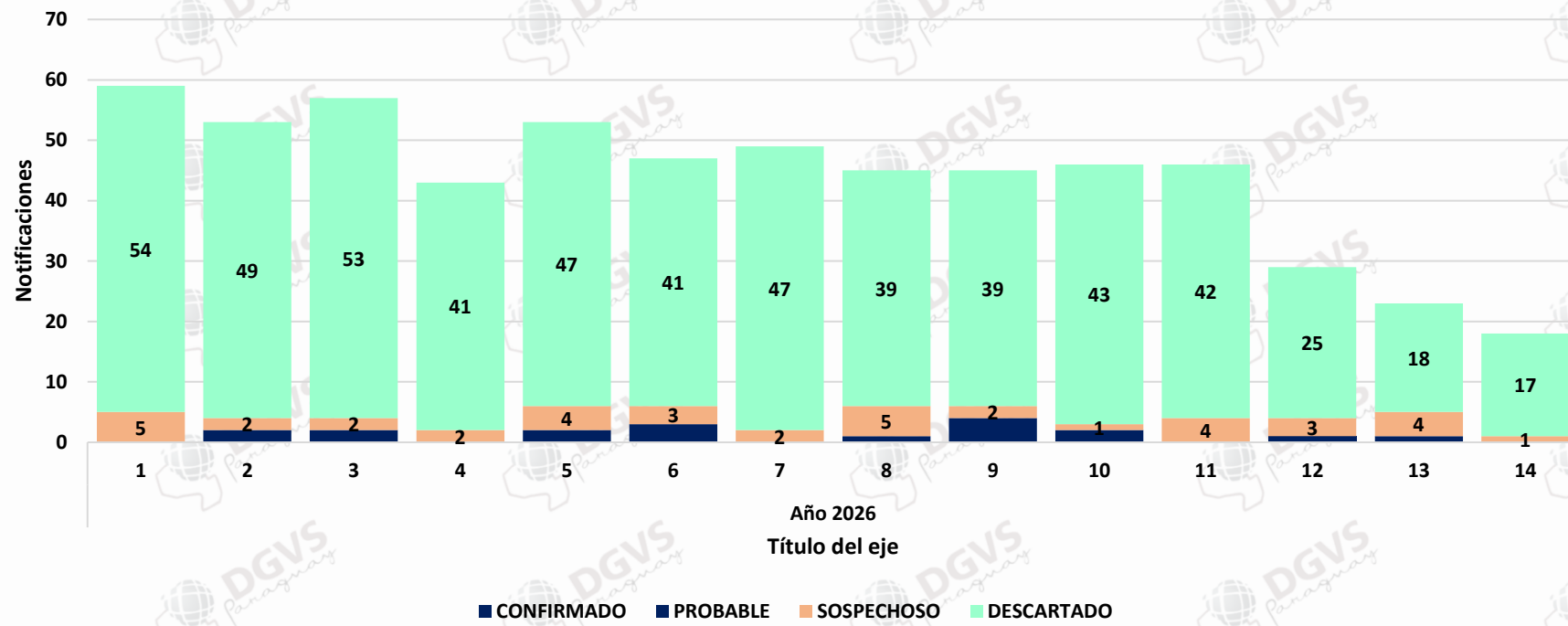


Vigilancia de hospitalizados.

Programa de Enfermedades Vectoriales
Dirección de Vigilancia de Enfermedades Transmisibles

Situación Epidemiológica SE 14/2026

Dengue. Hospitalizados según clasificación. Confirmados, Probables y Sospechosos. SE 01 a la SE 14*/2026. Paraguay.



Los casos confirmados provienen de:

Lugar de Residencia	Total
CENTRAL	8
ASUNCION	8
PTE. HAYES	1
Total	17

Hospitalizados Notificados: 612

El 3% de los pacientes (18/612) hospitalizados desde la SE 01 a la SE 14*/2026 cuentan con diagnóstico laboratorial de dengue: 17 casos confirmados y 1 caso probable.

Clasificación	Nº	%
CONFIRMADOS	17	2,8%
PROBABLES	1	0,2%
SOSPECHOSOS	40	6,5%
DESCARTADOS	555	90,5%
Total	583	100%

Los casos confirmados corresponden:

11 al sexo femenino,

1 del grupo etario 1 a 4 años, 3 del grupo etario de 5 a 14 años, 20 a 39 años, 50 a 59 años y 1 de 60 y más años.

y 6 al sexo masculino,

1 del grupo etario de 5 a 14 años, 15 a 19 años, 20 a 39 años, 2 de 50 a 59 años y 1 de 60 años y más.

Vigilancia de la Mortalidad

Dirección de Vigilancia y Respuesta a Emergencias en Salud

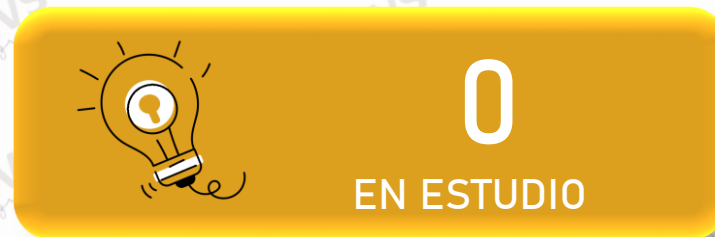
Fallecidos Dengue - Resumen desde SE 01 - 2026 a la SE 14 - 2026



+3



+3





MINISTERIO DE
SALUD PÚBLICA Y
BIENESTAR SOCIAL
PARAGUAY

PARAGUÁI
TESÁI HA TEKÓ
PORÁVE
MOTENONDEHA



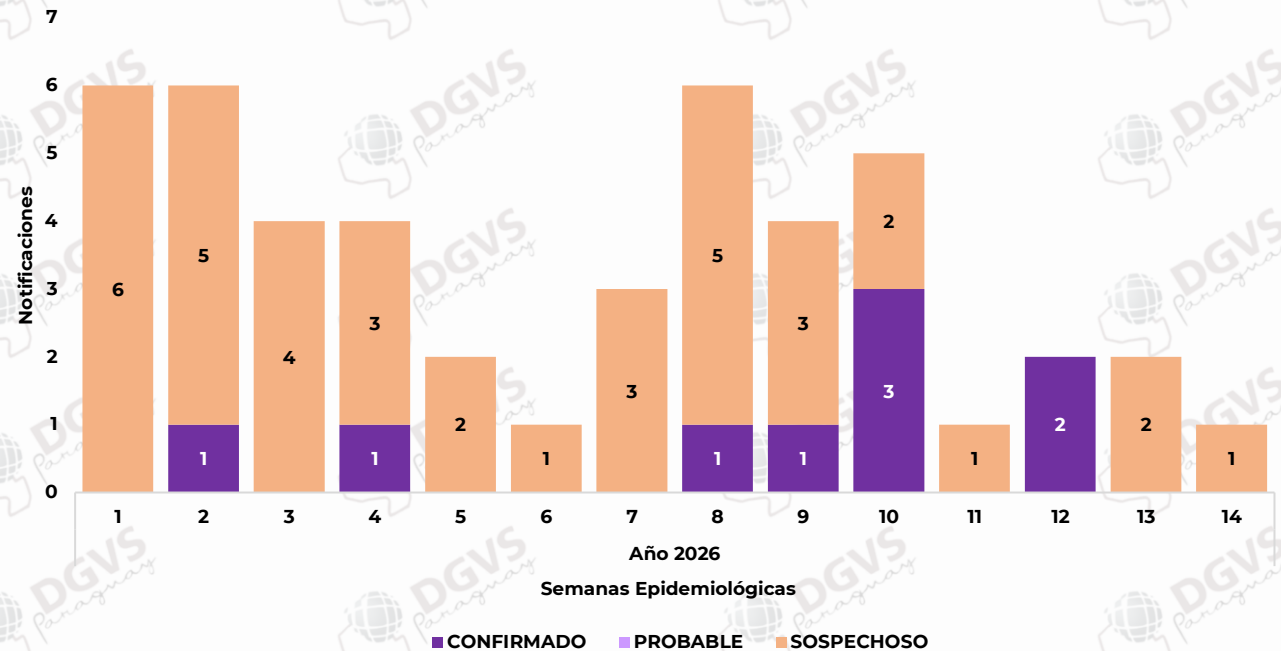
CHIKUNGUNYA PERIODO EPIDEMIOLÓGICO 2025/2026

CHIKUNGUNYA – DATOS ACUMULADOS

Número de casos de CHIK (Confirmados y Probables),
desde la SE 01 a la SE 14/2026

DEPARTAMENTO DE RESIDENCIA	N° DE CASOS	N° DE SOSPECHOSOS	TOTAL NOTIF.
CENTRAL	3	11	14
ASUNCION	2	11	13
ALTO PARANA	0	5	5
SAN PEDRO	0	4	4
AMAMBAY	4	0	4
GUAIRA	0	2	2
PARAGUARI	0	1	1
PTE. HAYES	0	1	1
CAAGUAZU	0	1	1
CORDILLERA	0	1	1
CONCEPCION	0	1	1
TOTAL	9	38	47

Notificaciones de Chikungunya por semana epidemiológica, desde la SE 01 a la SE 14/2026



En lo que va del año 2026 se registran **9 casos confirmados de Chikungunya**:

- **1 caso confirmado** en Asunción – **B° Luis Alberto de Herrera** (SE 02), correspondiente a un caso importado de Bolivia
- **1 caso confirmado** en Asunción – **B° Santa Librada** (SE 04), no fue posible el contacto con el paciente. Consultó en el Centro Médico Bautista. Mediante verificación con otras dependencias del estado, se verificó nacionalidad Boliviana.
- **1 caso confirmado** en Central – San Antonio, **B° Antigua Imagen** (SE 08).
- **1 caso confirmado** en Central – San Antonio, **B° Achucarro con** (SE 09), antecedentes de viaje a Bolivia.
- **4 casos confirmados** en Pedro Juan Caballero – **SE FIS 10:** B° Ciudad Nueva (2) y Gral. Genes (1). ; **SE FIS 12:** B° Gral. Genes (1).
- **1 caso confirmado** en Central – Fdo. De la Mora, B° Ita Ka'aguy (SE 12), correspondiente a un caso importado de Bolivia.

CHIKUNGUNYA – ÚLTIMAS 3 SEMANAS NIVEL PAÍS



MINISTERIO DE
SALUD PÚBLICA Y
BIENESTAR SOCIAL
PARAGUAY

PARAGUÁI
TESÁI HA TEKÓ
PORÁVE
MOTENONDEHA



Tabla: Notificaciones de Chikungunya en las últimas tres semanas (SE 12, 13 y 14/2026)

DEPARTAMENTO	DISTRITO	BARRIO	SERVICIO NOTIFICANTE	SEXO	EDAD	SE	CLASIFICACION
ALTO PARANA	CIUDAD DEL ESTE	SD	HOSPITAL DE CLINICAS	M	6	SE 13 2026	SOSPECHOSO
CENTRAL	FERNANDO DE LA MORA*	KOKUE GUASU	HD FDO. DE LA MORA	M	9	SE 13 2026	SOSPECHOSO
		ITA KA'AGUY	HM SAN PABLO	M	30	SE 12 2026	CONFIRMADO
AMAMBAY	PEDRO JUAN CABALLERO	GENERAL GENES	HR PJC	F	46	SE 12 2026	CONFIRMADO
ASUNCION	ASUNCION	JARA	IMT	F	18	SE 14 2026	SOSPECHOSO

* Ciudadano de nacionalidad Boliviana (en investigación)



ZIKA

PERIODO EPIDEMIOLÓGICO

SE 01/2026 a SE 14/2026

No se registran casos probables ni confirmados de Zika hasta la fecha.



MINISTERIO DE
SALUD PÚBLICA Y
BIENESTAR SOCIAL
PARAGUAY

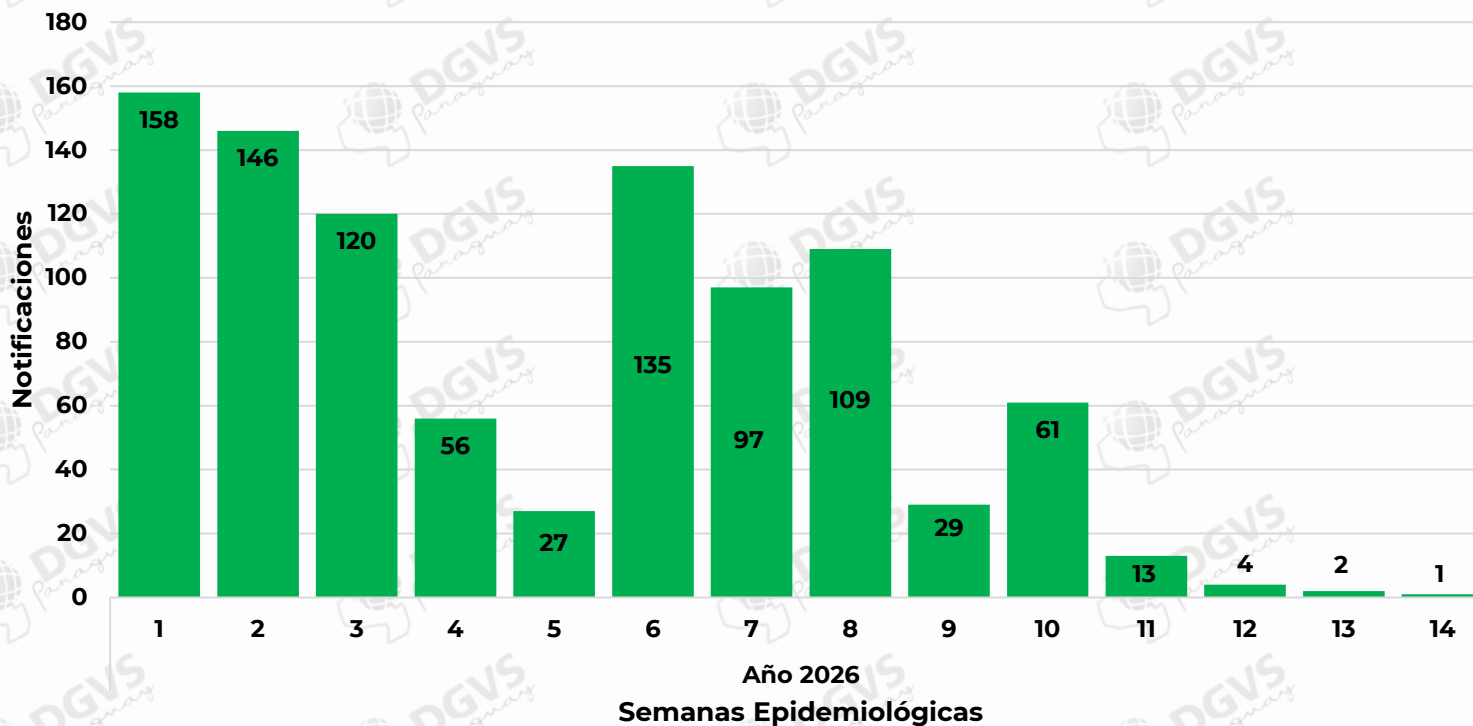
PARAGUÁI
TESÁI HA TEKÓ
PORÁVE
MOTENONDEHA



ORPOUCHE Y MAYARO PERIODO EPIDEMIOLÓGICO 2025/2026

VIGILANCIA DE VIRUS OROPOUCHE Y MAYARO SE 01 A 14/2026.

CANTIDAD DE MUESTRAS PROCESADAS PARA DETECCIÓN DE OROPOUCHE Y MAYARO SEGÚN SEMANAS EPIDEMIOLÓGICAS DE INICIO DE SÍNTOMAS. SE 01 A SE 14/2026.



CANTIDAD DE MUESTRAS PROCESADAS PARA DETECCIÓN DE OROPOUCHE Y MAYARO, SEGÚN DEPARTAMENTO. SE 01 A SE 14/2026.

DEPARTAMENTO	Nº DE MUESTRAS PROCESADAS	%
CENTRAL	533	55,6%
ASUNCION	240	25,1%
PTE. HAYES	36	3,8%
CORDILLERA	33	3,4%
AMAMBAY	28	2,9%
GUAIRA	28	2,9%
ITAPUA	18	1,9%
ÑEEMBUCU	7	0,7%
BOQUERON	7	0,7%
PARAGUARI	7	0,7%
CAAGUAZU	6	0,6%
ALTO PARANA	6	0,6%
CONCEPCION	4	0,4%
ALTO PARAGUAY	2	0,2%
SAN PEDRO	2	0,2%
CAAZAPA	1	0,1%
TOTAL	958	100%

- Se han procesado 958 muestras para Oropouche y Mayaro en lo que va del año 2026, todas con resultado de RT-PCR negativo.
- La mayor cantidad de muestras se procesaron en la SE 01/2026.
- El 55,6% (533/958) corresponde a Central.
- El 1% (13/958) de las muestras tomadas corresponden a mujeres embarazadas.

Material elaborado por equipos técnicos de:



DIVET

Dirección de Vigilancia de Enfermedades Transmisibles
DGVS - MSPBS



DIRECCIÓN DE VIGILANCIA Y RESPUESTA A
EMERGENCIAS EN SALUD PÚBLICA



Programa Nacional de
Enfermedades Vectoriales



VIGILANCIA DE LA MORTALIDAD



DIRECCIÓN DEL
CENTRO NACIONAL
DE INFORMACIÓN
EPIDEMIOLÓGICA Y
VIGILANCIA DE
LA SALUD
DGVS - MSPBS