

BOLETIN SEMANAL

ARBOVIROSIS

Año 2026

XI REGIÓN
SANITARIA

DEPARTAMENTO CENTRAL

Periodo analizado: SE 01/2026 a SE 16/2026

Descripción

Este boletín contiene información actualizada de la Situación Epidemiológica de Arbovirosis: Dengue, Zika y Chikungunya.

Los datos presentados, tienen como fuente principal la base nacional de la Vigilancia de Arbovirosis.

Consideraciones

El contenido de este boletín puede modificarse según la dinámica de la vigilancia de las Arbovirosis: **Dengue, Chikungunya y Zika.**

Las notificaciones de Arbovirosis se definen operacionalmente, en este boletín, a partir de la Resolución N° 0184/2025 "Criterios de definición de casos de arbovirosis: dengue, chikungunya, zika, oropuche y mayaro".

Remitirse a este documento oficial para conocer las definiciones epidemiológicas de casos, utilizados en este material.

ELABORADO POR LA UNIDAD EPIDEMIOLÓGICA REGIONAL

Epidemiólogo Regional:

Dr. Alcide Florenciano

Correo electrónico:

vigiepi1region@gmail.com

Unidad Epidemiológica Regional: Undécima Región Sanitaria, Dpto. Central .

Oficina: Julián Augusto Saldívar

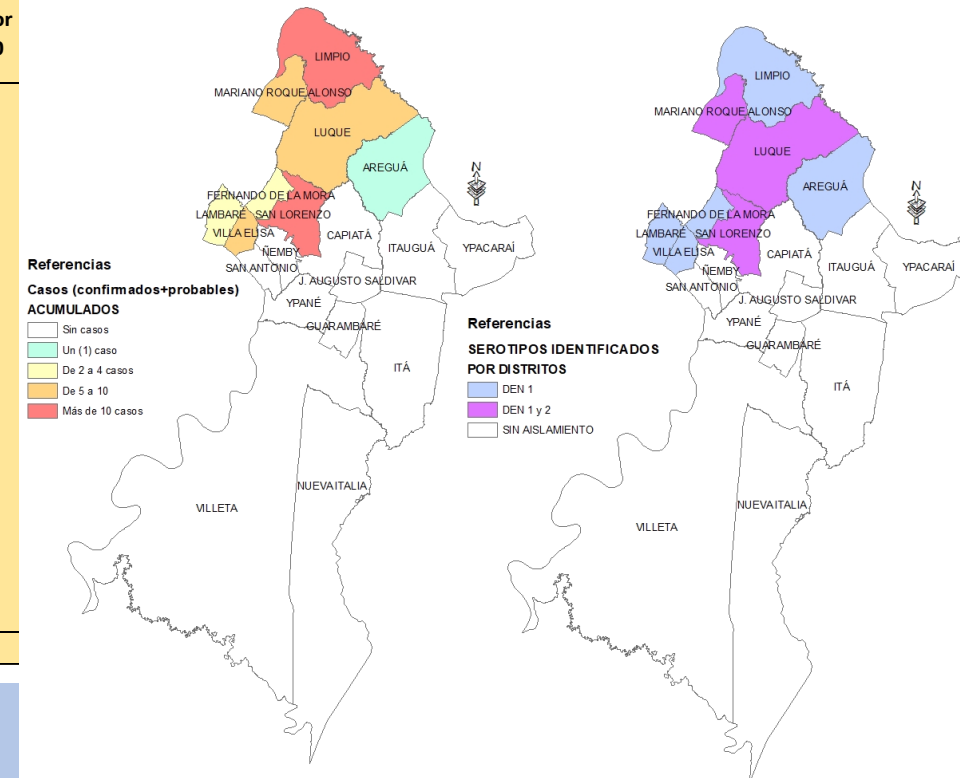
DENGUE. DATOS ACUMULADOS DEL AÑO 2026

XI REGION SANITARIA – CENTRAL

TABLA: RESUMEN DE LA SE 01/2026 A SE 16/2026

| Distritos | Serotipos aislados | Confirmados | Probables | Sospechosos | Descartados | Total registros | Casos* | | Notificaciones** | |
|----------------------|--------------------|-------------|-----------|-------------|-------------|-----------------|-----------|---|------------------|---|
| | | | | | | | N° | Tasa de incidencia por cada 10.000 habitantes | N° | Tasa de incidencia por cada 10.000 habitantes |
| Areguá | DEN-1 | 1 | | 75 | 156 | 232 | 1 | 76 | 10,1 | |
| Capiatá | | | | 236 | 267 | 503 | 0 | 236 | 9,1 | |
| Fernando de la Mora | DEN-1 | 3 | | 183 | 215 | 401 | 3 | 186 | 16,5 | |
| Guarambaré | - | | | 17 | 11 | 28 | 0 | 17 | 5,6 | |
| Itá | | | | 60 | 72 | 132 | 0 | 60 | 8,0 | |
| Itaiguá | - | | | 131 | 118 | 249 | 0 | 131 | 12,9 | |
| Lambaré | DEN-1 | 2 | 2 | 236 | 211 | 451 | 4 | 240 | 18,4 | |
| Limpio | DEN-1 | 46 | 6 | 255 | 157 | 464 | 52 | 307 | 20,0 | |
| Luque | DEN-1 y 2 | 4 | 1 | 459 | 190 | 654 | 5 | 464 | 16,8 | |
| Mariano Roque Alonso | DEN-1 y 2 | 6 | | 99 | 137 | 242 | 6 | 105 | 11,6 | |
| Nueva Italia | - | | | 14 | 7 | 21 | 0 | 14 | 13,3 | |
| Ñemby | - | | | 226 | 119 | 345 | 0 | 226 | 17,8 | |
| San Antonio | - | | | 72 | 23 | 95 | 0 | 72 | 11,2 | |
| San Lorenzo | DEN-1 y 2 | 19 | 1 | 266 | 643 | 929 | 20 | 286 | 12,2 | |
| Villa Elisa | DEN-1 | 5 | 1 | 95 | 112 | 213 | 6 | 101 | 13,2 | |
| Villeta | - | | | 39 | 23 | 62 | 0 | 39 | 9,8 | |
| Ypacaraí | - | | | 8 | 10 | 18 | 0 | 8 | 3,6 | |
| Ypané | - | | | 87 | 44 | 131 | 0 | 87 | 11,8 | |
| J.A. Saldívar | - | | | 45 | 37 | 82 | 0 | 45 | 6,8 | |
| Totales | DEN-1 y 2 | 86 | 11 | 2603 | 2552 | 5252 | 97 | 2700 | 13,4 | |

MAPAS: Números acumulados de *casos y serotipos identificados, según procedencia.



Los registros suman **5.252**; fueron descartados **2.552**, quedando **2.700** **notificaciones activas, lo que representa una tasa de incidencia de **13,4** por cada 10.000 habitantes. Todos los distritos notificaron sospechas de dengue, durante este periodo de vigilancia.

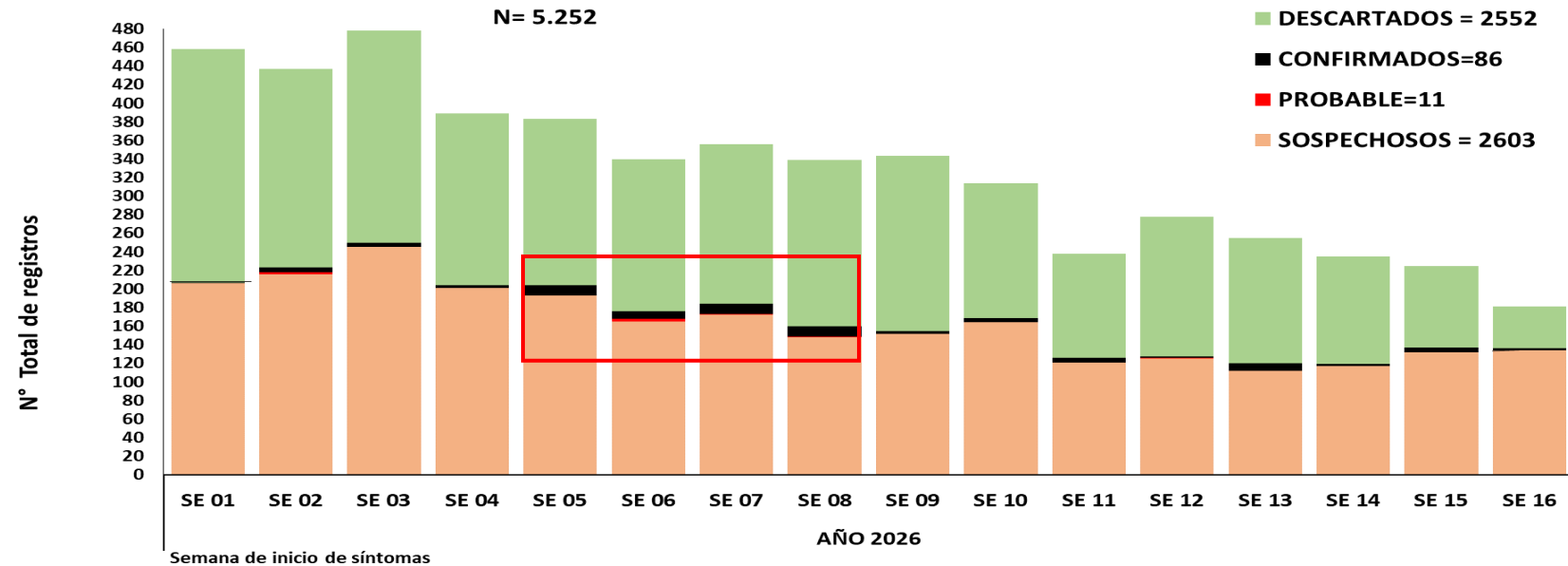
Se clasificaron como **casos** (confirmados+probables) **un total de 97**; y, de acuerdo a los mapas, se distribuyeron en 8 distritos, identificándose **el predominio de DEN 1** en los 8 distritos; y, la identificación de **DEN 2** en 3 distritos, con solo 1 caso en cada distrito: San Lorenzo, Luque y Mariano Roque Alonso.

*Denominamos "casos" a la suma de confirmados más probables

**Denominamos "notificaciones" a la suma de confirmados, probables y sospechosos

DENGUE. DATOS ACUMULADOS DEL AÑO 2026 XI REGION SANITARIA – CENTRAL

GRÁFICO: Curva de notificaciones del año 2026, según semana de inicio de síntomas y clasificación.

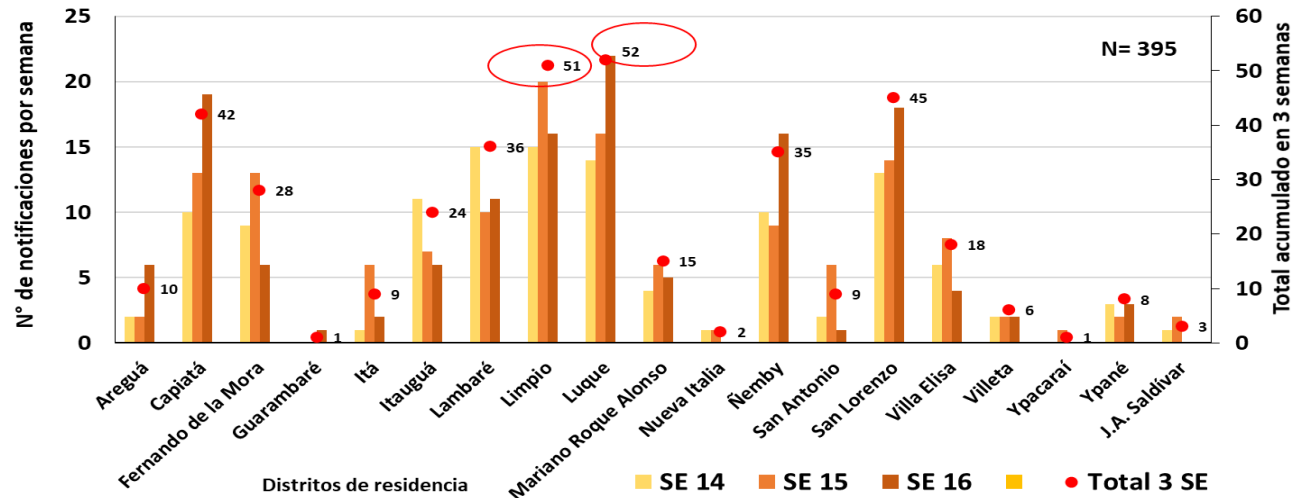


En el periodo actual (2026), se captaron 97 casos* y aparecieron en todas las semanas, siendo los números más altos en el mes de febrero, entre las SE 5, 6, 7 y 8 , respectivamente.

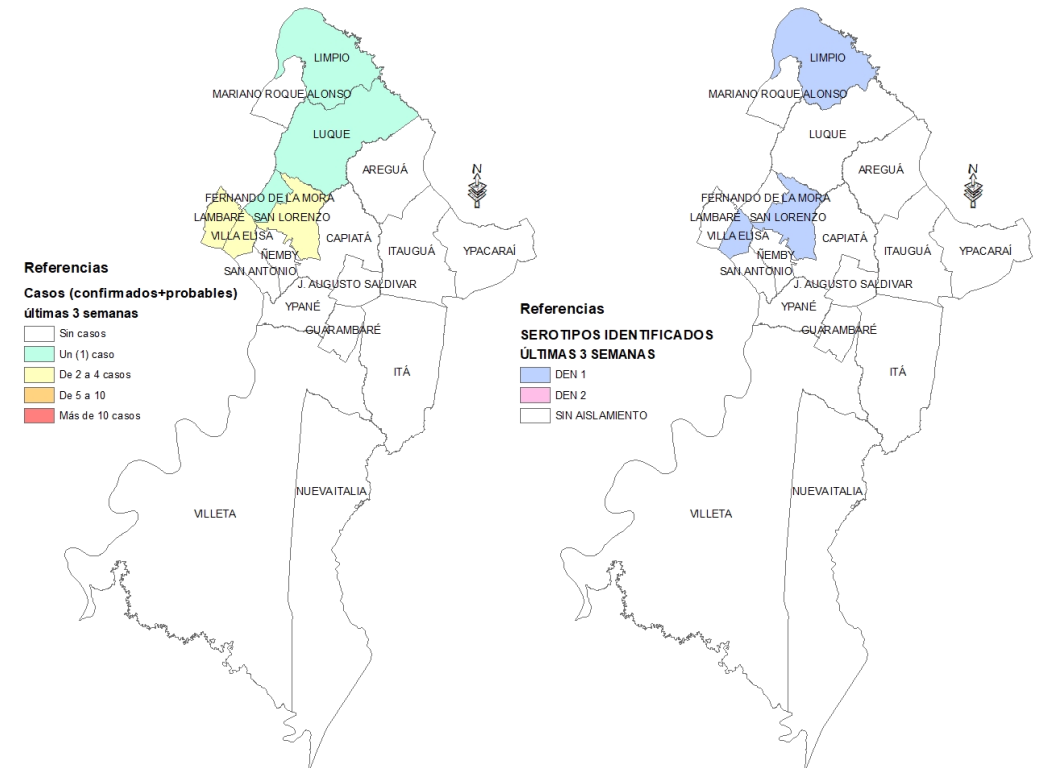
*Denominamos "casos" a la suma de confirmados y probables

DENGUE. DATOS DE ÚLTIMAS 3 SEMANAS. SE 14-15-16/2026

GRÁFICO: Notificaciones de dengue, según SE de FIS y distritos de residencia



MAPAS: Número de *casos y serotipos identificados en las últimas 3 semanas, según procedencia.



En las ultimas tres semanas las ***notificaciones suman un total de 395**; distribuidos por distritos de residencia, visualizamos que Limpio y Luque acumularon más de 50 notificaciones y se observó un aumento significativo en la SE 16, en los distritos de: Capiatá, Luque, Ñemby; sin embargo, no se identificaron conglomerados y las notificaciones se encuentran dispersas en barrios diferentes.

En cuanto a los ***casos** (confirmados + probables), en los mapas observamos que San Lorenzo, Villa Elisa y Lambaré se posicionaron en la escala de 2 a 4 casos. Se identificó la circulación del serotipo DEN-1 en Limpio, San Lorenzo y Villa Elisa.

**Denominamos "notificaciones" a la suma de confirmados, probables y sospechosos*

**Denominamos "casos" a la suma de confirmados más probables*

CHIKUNGUNYA. DATOS ACUMULADOS DEL AÑO 2026 XI REGION SANITARIA – CENTRAL

AÑO 2026 – PERIODO: SE 01 A SE 16

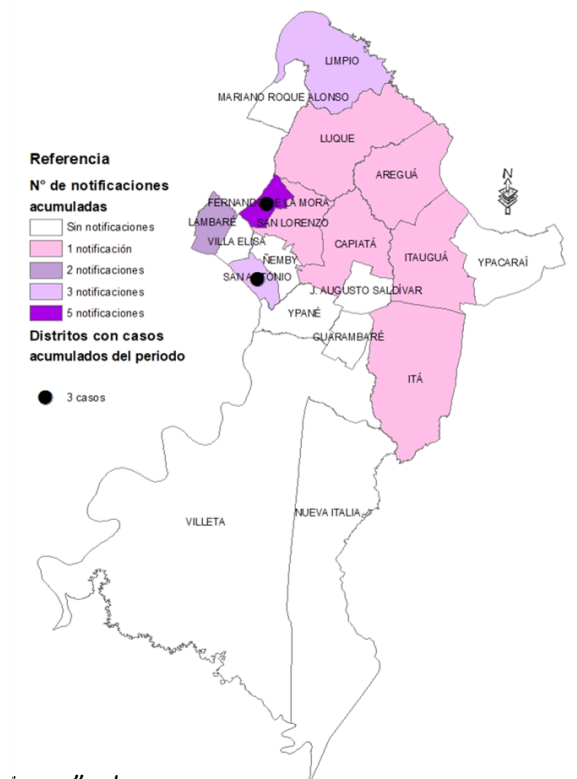
Tabla: Distribución de notificaciones por distritos y clasificación.

| Distritos | Confirmados | Probables | Sospechosos | Descartados | Total |
|----------------------|-------------|-----------|-------------|-------------|-------------|
| Areguá | 0 | 0 | 0 | 0 | 0 |
| Capiatá | 0 | 0 | 1 | 0 | 1 |
| Fernando de la Mora | 3 | 0 | 2 | 1 | 6 |
| Guarambaré | 0 | 0 | 0 | 0 | 0 |
| Itá | 0 | 0 | 1 | 0 | 1 |
| Itaiguá | 0 | 0 | 1 | 0 | 1 |
| Lambaré | 0 | 0 | 2 | 1 | 3 |
| Limpio | 0 | 0 | 3 | 0 | 3 |
| Luque | 0 | 0 | 2 | 1 | 3 |
| Mariano Roque Alonso | 0 | 0 | 0 | 1 | 1 |
| Nueva Italia | 0 | 0 | 0 | 0 | 0 |
| Ñemby | 0 | 0 | 0 | 0 | 0 |
| San Antonio | 3 | 0 | 0 | 0 | 3 |
| San Lorenzo | 0 | 0 | 1 | 0 | 1 |
| Villa Elisa | 0 | 0 | 0 | 0 | 0 |
| Villeta | 0 | 0 | 0 | 0 | 0 |
| Ypacaraí | 0 | 0 | 0 | 0 | 0 |
| Ypané | 0 | 0 | 0 | 0 | 0 |
| J.A. Saldívar | 0 | 0 | 0 | 0 | 0 |
| Totales | 6 | 0 | 13 | 4 | 23 |
| % | 26% | 0% | 57% | 17% | 100% |

En lo que va del año 2026, suman un total de **23** registros de chikungunya, de los cuales **4** fueron descartados, **13** continúan como sospechosos, **6** casos fueron confirmados; en el distrito de San Antonio fueron 3 y se captaron en las semanas 08, 9, y 14. En Fernando de la Mora se captaron 3 casos en total; corresponde a la SE 12 (1 caso) y a la SE 15 (2 casos intrafamiliares).

En los mapas se observan, la distribución geográfica de las *notificaciones acumuladas y la identificación de los distritos donde aparecieron casos de Chikungunya.

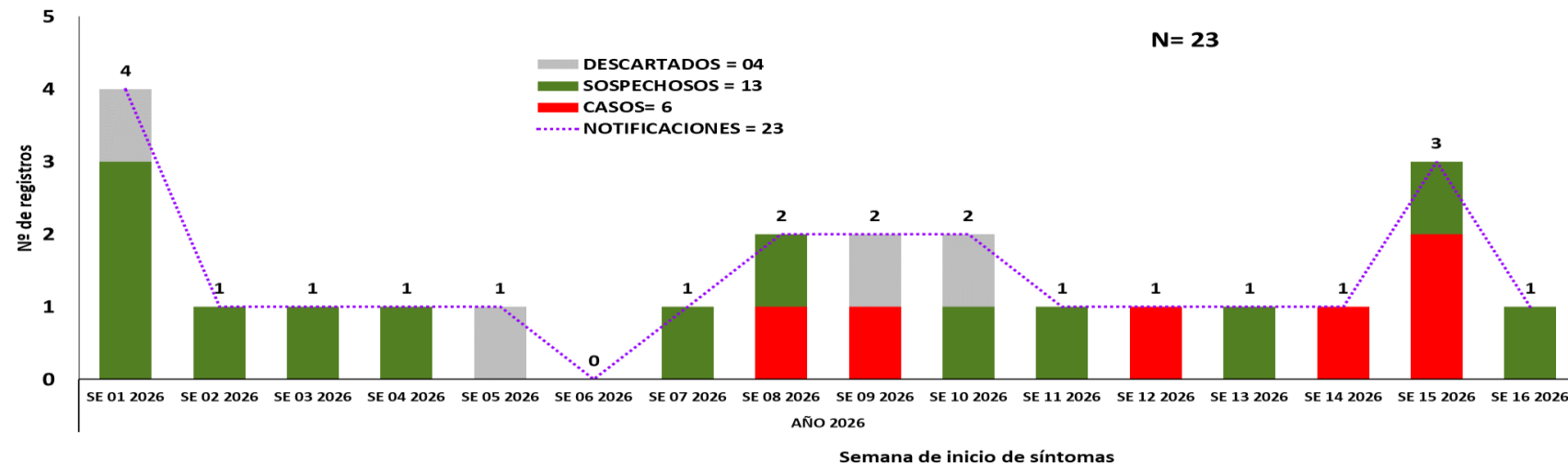
Mapa: Distribución de *notificaciones y casos por distritos



**Denominamos “notificaciones” a la suma de confirmados, probables y sospechosos*

CHIKUNGUNYA. DATOS ACUMULADOS DEL AÑO 2026 XI REGION SANITARIA – CENTRAL

GRÁFICO: Notificaciones de chikungunya, según SE de FIS



En el gráfico se visualiza la distribución de las notificaciones por semanas epidemiológicas y clasificación, notándose que los casos confirmados de Chikungunya se registraron en las SE 8, SE 9 , SE 12 y SE 14. En la última semana (SE 15) se registraron 2 sospechas de chikungunya.

ZIKA. DATOS ACUMULADOS DEL AÑO 2026 XI REGION SANITARIA – CENTRAL

NO SE REGISTRAN NOTIFICACIONES DE ZIKA, EN LO QUE VA DEL AÑO 2026