

BOLETIN SEMANAL

ARBOVIROSIS

Año 2026

XI REGIÓN
SANITARIA

DEPARTAMENTO CENTRAL

Periodo analizado: SE 01/2026 a SE 19/2026

Descripción

Este boletín contiene información actualizada de la Situación Epidemiológica de Arbovirosis: Dengue, Zika y Chikungunya.

Los datos presentados, tienen como fuente principal la base nacional de la Vigilancia de Arbovirosis.

Consideraciones

El contenido de este boletín puede modificarse según la dinámica de la vigilancia de las Arbovirosis: **Dengue, Chikungunya y Zika.**

Las notificaciones de Arbovirosis se definen operacionalmente, en este boletín, a partir de la Resolución N° 0184/2025 "Criterios de definición de casos de arbovirosis: dengue, chikungunya, zika, oropuche y mayaro".

Remitirse a este documento oficial para conocer las definiciones epidemiológicas de casos, utilizados en este material.

ELABORADO POR LA UNIDAD EPIDEMIOLÓGICA REGIONAL

Epidemiólogo Regional:

Dr. Alcide Florenciano

Correo electrónico:

vigiepi1region@gmail.com

Unidad Epidemiológica Regional: Undécima Región Sanitaria, Dpto. Central .

Oficina: Julián Augusto Saldívar

DENGUE. DATOS ACUMULADOS DEL AÑO 2026 – XI REGION SANITARIA – CENTRAL

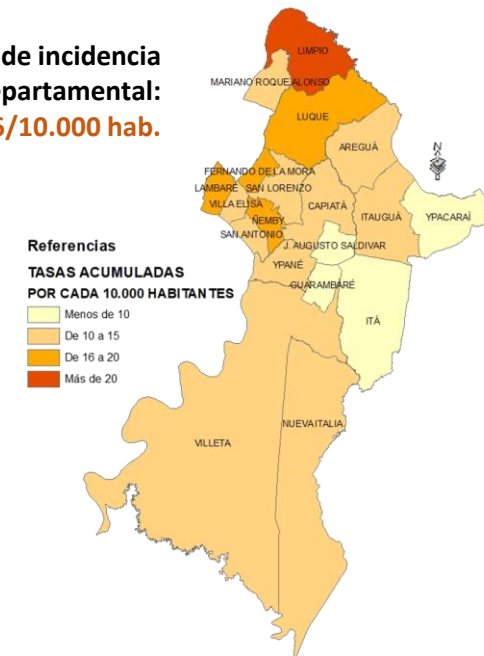
Periodo: SE 1 a SE 19

TABLA: RESUMEN DE LA SE 01/2026 A SE 19/2026

Distritos	Serotipos aislados	Confirmados	Probables	Sospechosos	Descartados	Total registros	Casos* / Notificaciones**	
							N°	Tasa de incidencia por cada 10.000 habitantes
Areguá	DEN-1	1		77	174	252	1	78 / 10,3
Capiatá			1	263	288	552	1	264 / 10,2
Fernando de la Mora	DEN-1	3	1	197	241	442	4	201 / 17,8
Guarambaré	-			19	12	31	0	19 / 6,3
Itá	-			64	90	154	0	64 / 8,5
Itauguá	-			146	125	271	0	146 / 14,4
Lambaré	DEN-1	4	1	250	244	499	5	255 / 19,6
Limpio	DEN-1	56	7	287	170	520	63	350 / 22,8
Luque	DEN-1 y 2	7		492	215	714	7	499 / 18,1
Mariano Roque Alonso	DEN-1 y 2	6		112	161	279	6	118 / 13,1
Nueva Italia	-			15	9	24	0	15 / 14,2
Ñemby	DEN-1	1		244	128	373	1	245 / 19,3
San Antonio	DEN-1	3	2	76	31	112	5	81 / 12,6
San Lorenzo	DEN-1 y 2	21	6	286	731	1044	27	313 / 13,3
Villa Elisa	DEN-1	4	2	96	133	235	6	102 / 13,4
Villeta	DEN-1	1		40	26	67	1	41 / 10,3
Ypacaraí	-			10	10	20	0	10 / 4,5
Ypané	-			95	55	150	0	95 / 12,9
J.A. Saldívar	-			50	41	91	0	50 / 7,5
Totales	DEN-1 y 2	107	20	2819	2884	5830	127	2946 / 14,6
	%	1,8%	0,3%	48,4%	49,5%	100%		

MAPA: Tasa de incidencia de notificaciones acumuladas por cada 10.000 habitantes.

Tasa de incidencia departamental:
14,6/10.000 hab.



Los registros suman **5.830**; fueron descartados **2.884**, quedando **2.946** **notificaciones, sobre la cual se calcula la tasa de incidencia acumulada: a nivel departamental es de **14,6** por cada 10.000 habitantes y a nivel distrital la tasa más alta se registró en Limpio con **22,8/10.000 Hab.**

*Denominamos "casos" a la suma de confirmados más probables

**Denominamos "notificaciones" a la suma de confirmados, probables y sospechosos

DENGUE. DATOS ACUMULADOS DEL AÑO 2026 – XI REGION SANITARIA – CENTRAL

Periodo: SE 1 a SE 19

MAPAS: Números acumulados de *casos y serotipos identificados, según procedencia.

Se clasificaron como **casos** (confirmados+probables) **un total de 127**; y, de acuerdo a los mapas, se distribuyeron en 12 distritos, identificándose el **predominio de DEN 1** en 11 distritos; y, la identificación de **DEN 2** en 3 distritos, con solo 1 caso en cada distrito: San Lorenzo, Luque y Mariano Roque Alonso.

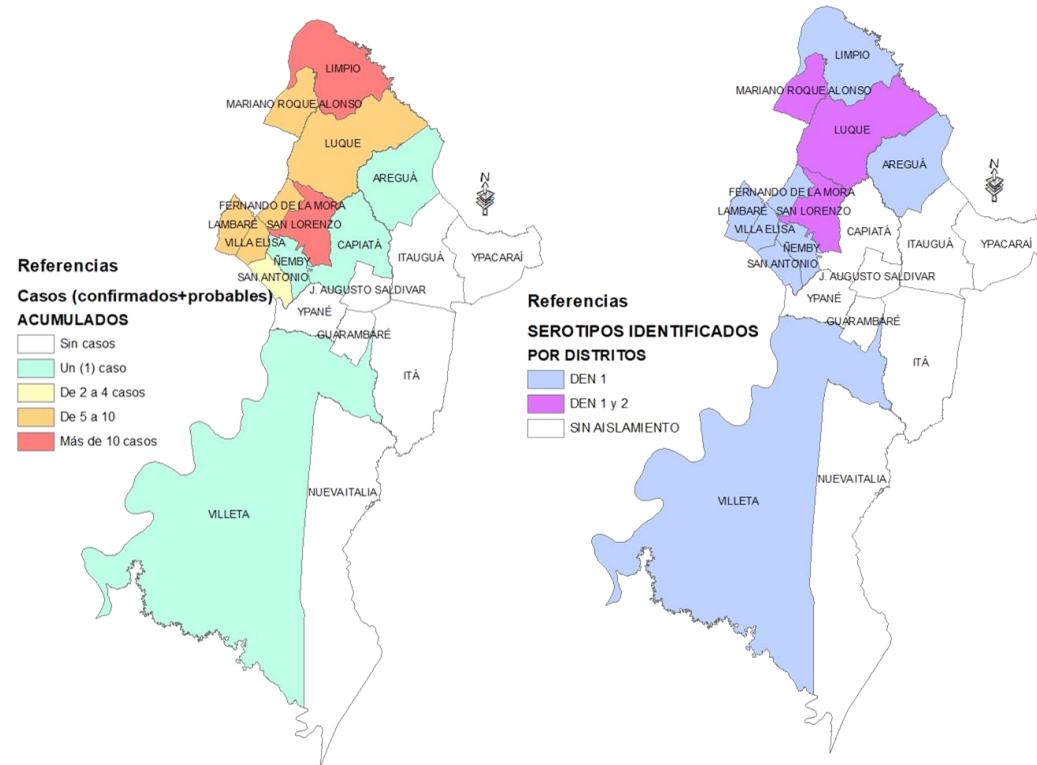
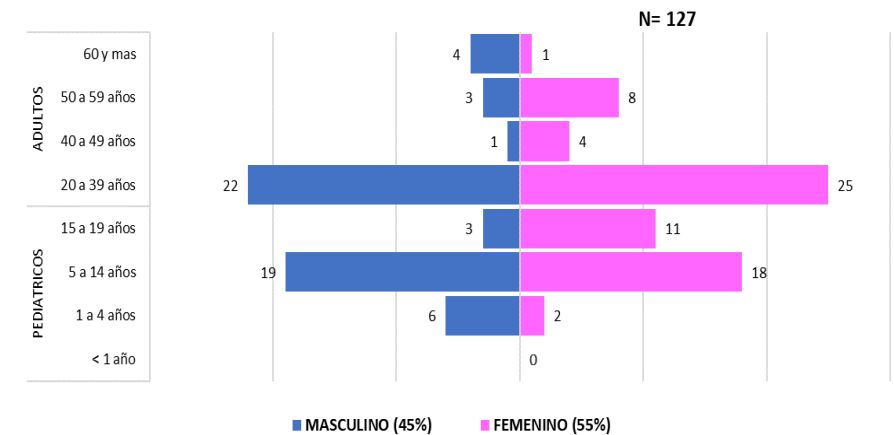


Gráfico: Número de casos, según grupo de edad y sexo



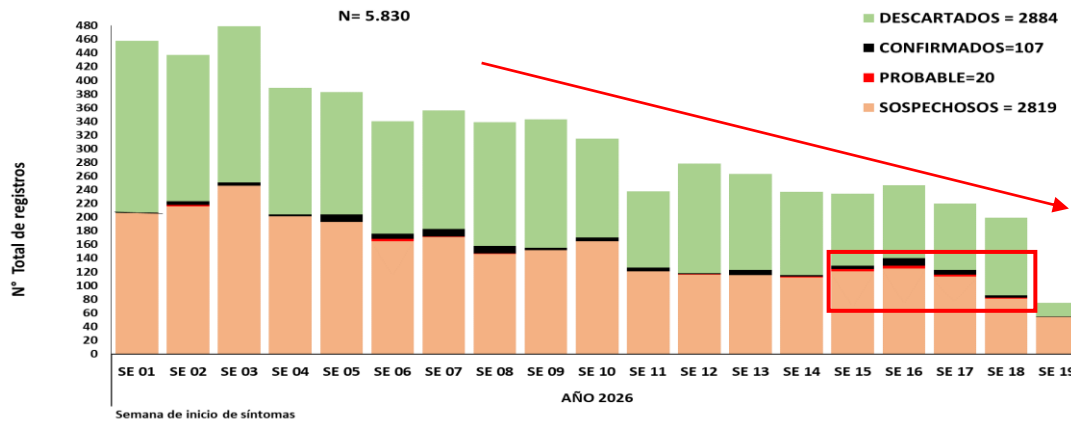
El 55% de las notificaciones fueron de sexo femenino y el grupo de edad más afectado fueron los de 20 a 39 años.

DENGUE. DATOS ACUMULADOS DEL AÑO 2026 – XI REGION SANITARIA – CENTRAL

Periodo: SE 1 a SE 19 ←

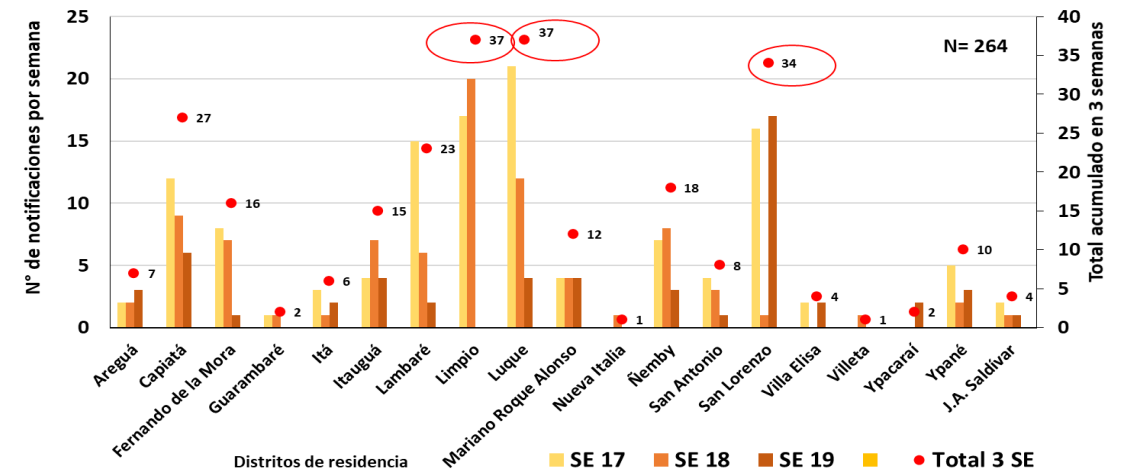
→ Últimas 3 semanas (SE 17,18,19)

GRÁFICO: Curva de dengue del año 2026, según semana de inicio de síntomas y clasificación.



En el periodo actual (2026), se captaron 127 casos* y aparecieron en todas las semanas. Si bien, en el gráfico se observa que hay una disminución paulatina de las notificaciones, se nota un repunte del número de casos confirmados y probables entre las semanas 15 y 18.

GRÁFICO: Notificaciones de dengue con FIS en las SE 17,18,19, según distritos de residencia



En las últimas tres semanas, excluyendo a los descartados, las ***notificaciones suman un total de 264**, que distribuidos por distritos de residencia, visualizamos en el gráfico, que Limpio, Luque y San Lorenzo acumularon más de 30 notificaciones.

*Denominamos "casos" a la suma de confirmados y probables

**Denominamos "notificaciones" a la suma de confirmados, probables y sospechosos

CHIKUNGUNYA. DATOS ACUMULADOS DEL AÑO 2026 - XI REGION SANITARIA - CENTRAL

PERIODO: SE 01 A SE 19

Tabla: Distribución de notificaciones por distritos y clasificación.

Distritos	Confirmados	Probables	Sospechosos	Descartados	Total
Areguá	0	0	1	0	1
Capiatá	0	0	1	0	1
Fernando de la Mora	3	0	3	1	7
Guarambaré	0	0	0	0	0
Itá	0	0	1	0	1
Itauguá	0	0	1	0	1
Lambaré	0	0	2	1	3
Limpio	0	0	4	0	4
Luque	0	0	2	1	3
Mariano Roque Alonso	0	0	0	1	1
Nueva Italia	0	0	0	0	0
Ñemby	0	0	1	1	2
San Antonio	3	0	0	0	3
San Lorenzo	0	0	1	1	2
Villa Elisa	0	0	0	0	0
Villeta	0	0	0	0	0
Ypacaraí	0	0	0	0	0
Ypané	0	0	0	0	0
J.A. Saldívar	0	0	0	0	0
Totales	6	0	17	6	29
%	21%	0%	59%	21%	100%

En lo que va del año 2026, suman un total de **29** registros de chikungunya, de los cuales **6** fueron descartados, **17** continúan como sospechosos, **6** casos fueron confirmados.

Gráfico: Total de registros, según semana de FIS y clasificación

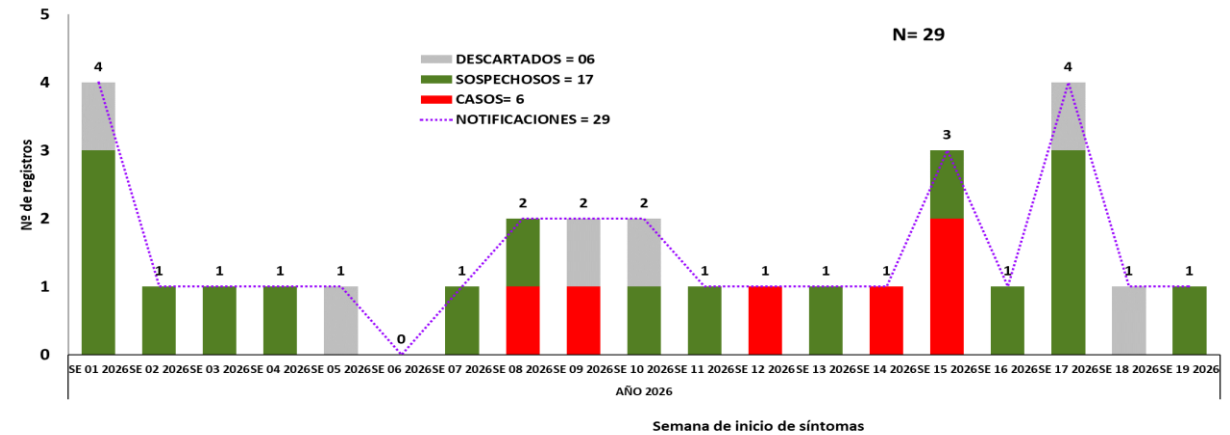
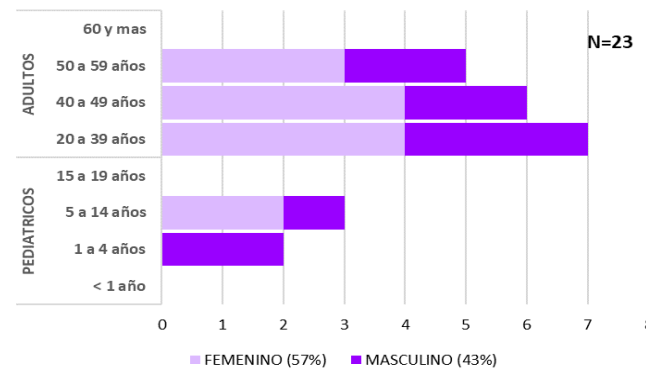


Gráfico: Notificaciones (excluyendo descartados) según grupo de edad y sexo



El 57% de las notificaciones fueron de sexo femenino y el grupo de edad más afectado fueron los de 20 a 39 años.

ZIKA. DATOS ACUMULADOS DEL AÑO 2026 - XI REGION SANITARIA - CENTRAL

Periodo: SE 01 A SE 19

Tabla: Distribución de notificaciones por distritos y clasificación.

Distritos	Confirmados	Probables	Sospechosos	Descartados	Total registros
Areguá	0	0	0	0	0
Capiatá	0	0	0	0	0
Fernando de la Mora	0	0	0	0	0
Guarambaré	0	0	0	0	0
Itá	0	0	0	0	0
Itauguá	0	0	0	0	0
Lambaré	0	0	1	0	1
Limpio	0	0	0	0	0
Luque	0	0	4	0	4
Mariano Roque Alonso	0	0	0	0	0
Nueva Italia	0	0	0	0	0
Ñemby	0	0	0	0	0
San Antonio	0	0	0	0	0
San Lorenzo	0	0	0	4	4
Villa Elisa	0	0	1	0	1
Villeta	0	0	0	0	0
Ypacaraí	0	0	0	0	0
Ypané	0	0	0	0	0
J.A. Saldívar	0	0	0	0	0
Totales	0	0	6	4	10
%	0%	0%	60%	40%	100%

En lo que va del año 2026, suman un total de 10 registros de Zika, de los cuales 4 fueron descartados y 6 continúan como sospechosos.

No se registran notificaciones en las SE 18 y 19

Gráfico: Total de registros, según semana de FIS y clasificación

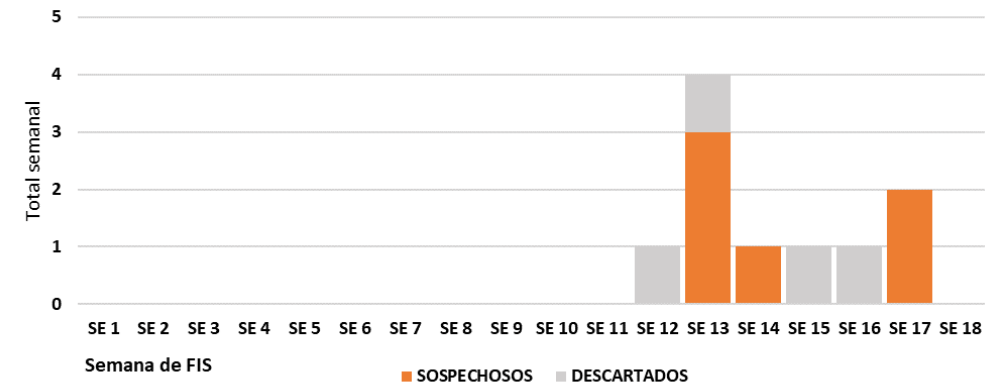
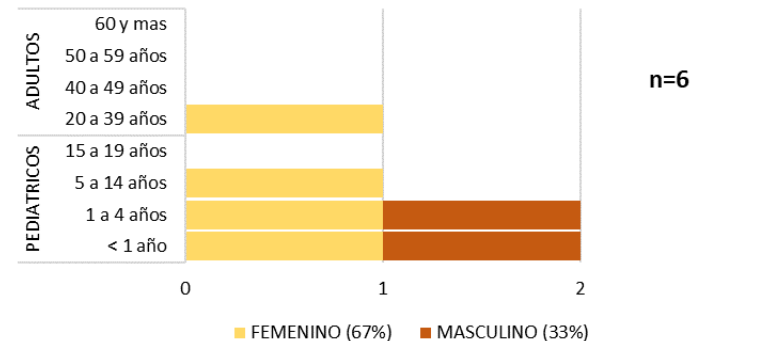


Gráfico: Notificaciones (excluyendo descartados) según grupo de edad y sexo



El 67% de las notificaciones fueron de sexo femenino y el grupo de edad más afectado fueron los pediátricos.